PIK. 1761,00

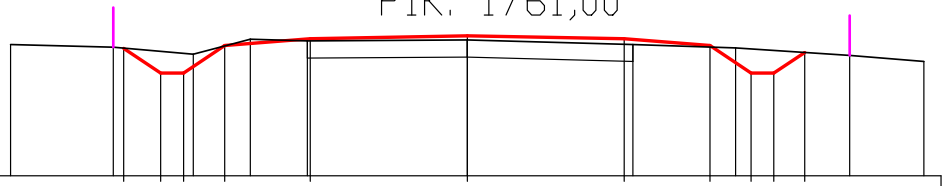

Pole pow. WYKOP = 0,83m2

Pole pow. NASYP = 0,08m2

P.P. = 117,00m

RZĘDNE PROJEKTOWANE			119,23	118,80	118,80		119,28			119,40	119,45	119,40		119,28		118,80	118,80	119,16		
RZĘDNE SPODU PROJ. NAWIERZCHNI																				
RZĘDNE TERENU	119,30	119,25				119,13		119,39	119,36		119,38		119,30		119,24				119,11	119,00
ODLEGŁOŚCI	-8,00	-6,20	-6,02	-5,37	-4,97	-4,80	-4,25	-3,80	-2,80	-2,75	0,00	2,75	2,90	4,25	4,70	4,97	5,37	5,91	6,70	8,00

Pole pow. WYKOP = 1,22m2

Pole pow. NASYP = 0,10m2

P.P. = 112,00m

RZĘDNE PROJEKTOWANE

RZĘDNE SPODU PROJ. NAWIERZCHNI

RZĘDNE TERENU

ODLEGŁOŚCI

PIK. 1846,00

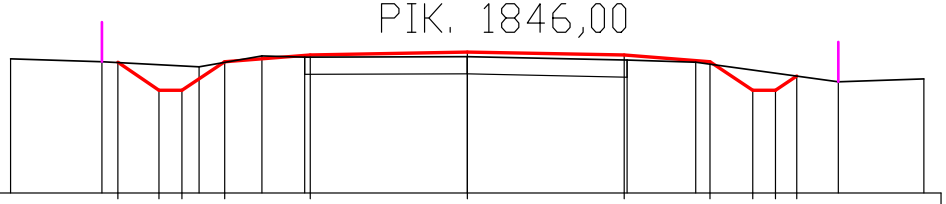

Pole pow. WYKOP = 0,80m2

Pole pow. NASYP = 0,09m2

P.P. = 115,00m

RZĘDNE PROJEKTOWANE			117,29	116,80	116,80		117,30			117,42	117,47	117,42			117,30	116,80	116,80	117,05		
RZĘDNE SPODU PROJ. NAWIERZCHNI																				
RZĘDNE TERENU	117,35	117,30				117,21		117,40	117,38		117,39		117,33	117,29					116,95	117,00
ODLEGŁOŚCI	-8,00	-6,40	-6,12	-5,40	-5,00	-4,70	-4,25	-3,60	-2,85	-2,75	0,00	2,75	2,80	4,00	4,25	5,00	5,40	5,77	6,50	8,00

Pole pow. WYKOP = 1,20m2

Pole pow. NASYP = 0,05m2

P.P. = 111,00m

RZĘDNE PROJEKTOWANE

RZĘDNE SPODU PROJ. NAWIERZCHNI

RZĘDNE TERENU

ODLEGŁOŚCI

PIK. 1913,00

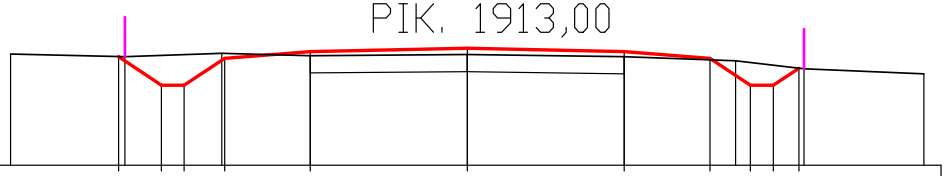

Pole pow. WYKOP = 1,04m2

Pole pow. NASYP = 0,11m2

P.P. = 114,00m

RZĘDNE PROJEKTOWANE		115,90		115,40	115,40		115,87	115,99	116,05	115,99	115,87		115,40	115,40	115,70		
RZĘDNE SPODU PROJ. NAWIERZCHNI																	
RZĘDNE TERENU	115,95		115,90			115,96		115,92	115,94	115,90		115,83				115,69	115,60
ODLEGŁOŚCI	-8,00	-6,11	-6,00	-5,36	-4,96	-4,30	-4,25	-2,75	0,00	2,75	4,25	4,70	4,96	5,36	5,81	5,90	8,00

Pole pow. WYKOP = 0,90m2

Pole pow. NASYP = 0,16m2

P.P. = 111,00m

RZĘDNE PROJEKTOWANE

RZĘDNE SPODU PROJ. NAWIERZCHNI

RZĘDNE TERENU

ODLEGŁOŚCI

PIK. 1995,00

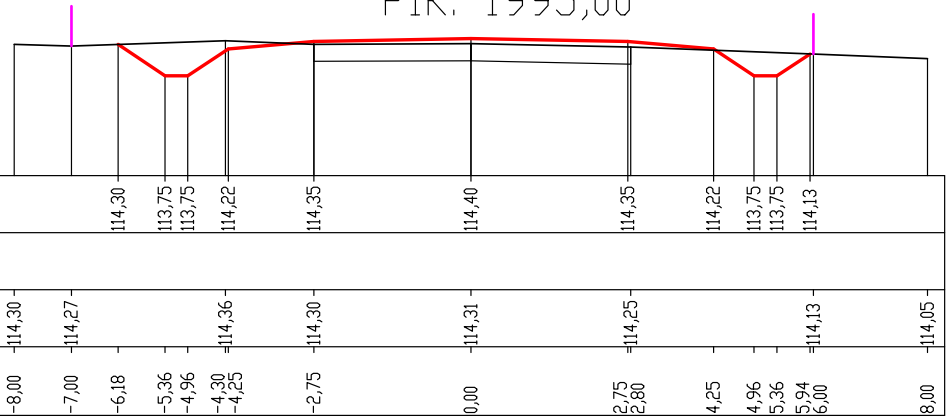
114,30
113,75
113,75
114,22
114,35
114,40
114,35
114,22
113,75
113,75
114,13
114,30
114,27
114,36
114,30
114,31
114,25
114,13
114,05
-8,00
-7,00
-6,18
-5,36
-4,96
-4,30
-4,25
-2,75
0,00
2,75
2,80
4,25
4,96
5,36
5,94
6,00
8,00

PIK. 2071,00

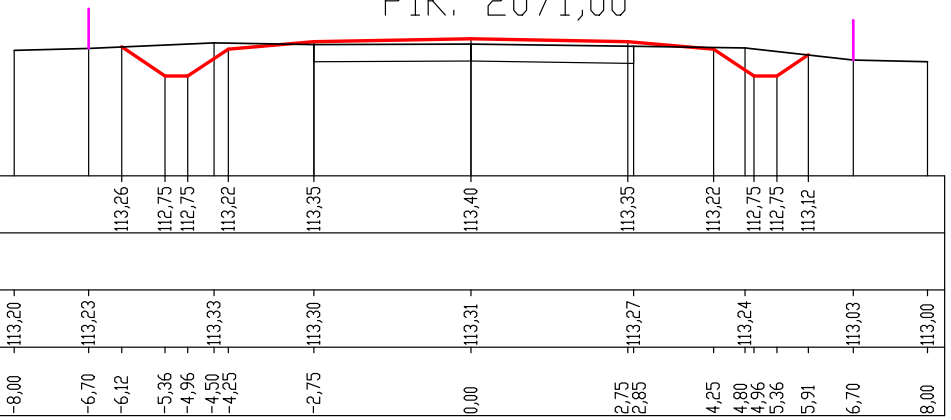
113,26
112,75
112,75
113,22
113,35
113,40
113,35
113,22
112,75
112,75
113,12
113,20
113,23
113,33
113,30
113,31
113,27
113,24
113,03
113,00
-8,00
-6,70
-6,12
-5,36
-4,96
-4,50
-4,25
-2,75
0,00
2,75
2,85
4,25
4,80
4,96
5,36
5,91
6,70
8,00

PIK. 2144,00

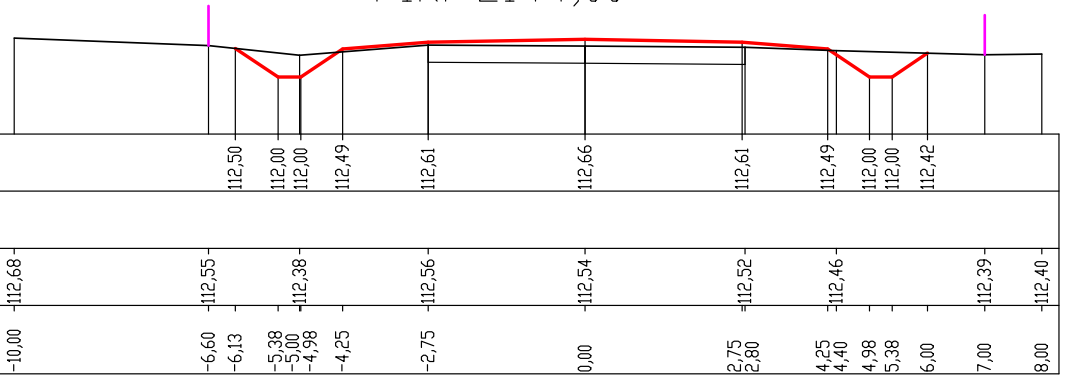
112,50
112,00
112,00
112,49
112,61
112,66
112,61
112,49
112,00
112,00
112,42
112,68
112,55
112,38
112,56
112,54
112,52
112,46
112,39
112,40
-10,00
-6,60
-6,13
-5,38
-5,00
-4,98
-4,25
-2,75
0,00
2,75
2,80
4,25
4,40
4,98
5,38
6,00
7,00
8,00

PIK. 2235,00

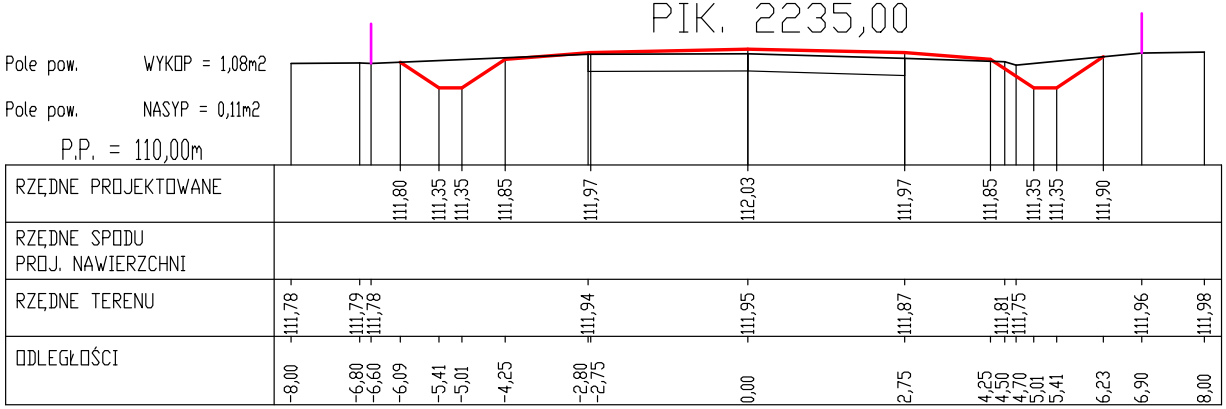
Pole pow. WYKOP = 1,08m2

Pole pow. NASYP = 0,11m2

P.P. = 110,00m

RZĘDNE PROJEKTOWANE
111,80
111,35
111,35
111,85
111,97
112,03
111,97
111,85
111,35
111,35
111,90
RZĘDNE SPODU
PROJ. NAWIERZCHNI
RZĘDNE TERENU
111,78
111,79
111,78
111,94
111,95
111,87
111,81
111,75
111,96
111,98
ODLEGŁOŚCI
-8,00
-6,80
-6,60
-6,09
-5,41
-5,01
-4,25
-2,80
-2,75
0,00
2,75
4,25
4,50
4,70
5,01
5,41
6,23
6,90
8,00

PIK. 2285,00

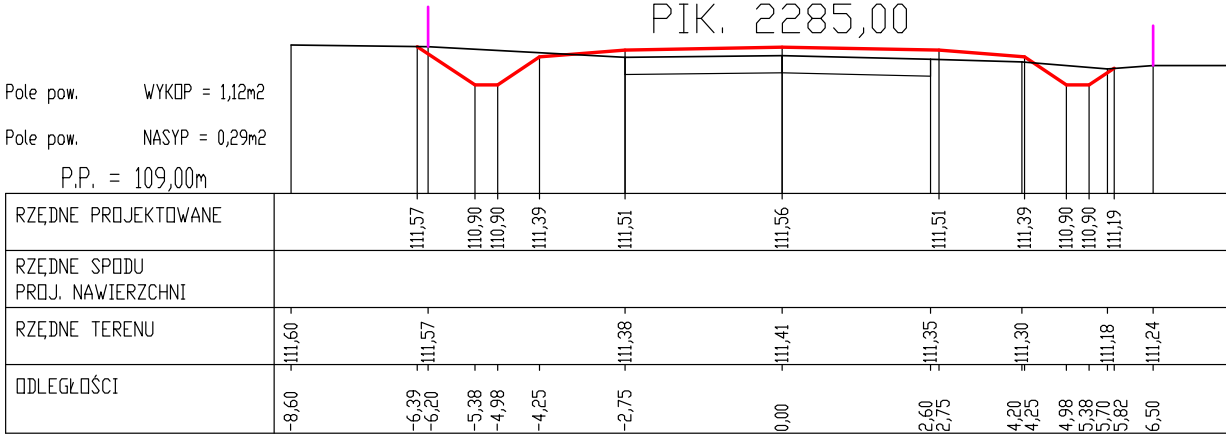
Pole pow. WYKOP = 1,12m2

Pole pow. NASYP = 0,29m2

P.P. = 109,00m

RZĘDNE PROJEKTOWANE
111,57
110,90
110,90
111,39
111,51
111,56
111,51
111,39
110,90
110,90
111,19
RZĘDNE SPODU
PROJ. NAWIERZCHNI
RZĘDNE TERENU
111,60
111,57
111,38
111,41
111,35
111,30
111,18
111,24
ODLEGŁOŚCI
-8,60
-6,39
-6,20
-5,38
-4,98
-4,25
-2,75
0,00
2,60
2,75
4,20
4,25
4,98
5,38
5,70
5,82
6,50

PIK. 2361,00

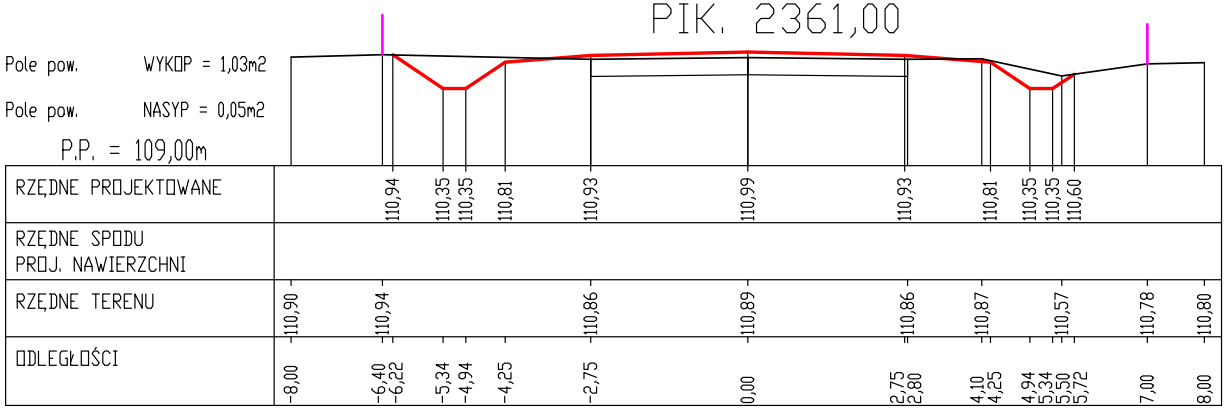
Pole pow. WYKOP = 1,03m2

Pole pow. NASYP = 0,05m2

P.P. = 109,00m

RZĘDNE PROJEKTOWANE
110,94
110,35
110,35
110,81
110,93
110,99
110,93
110,81
110,35
110,35
110,60
RZĘDNE SPODU
PROJ. NAWIERZCHNI
RZĘDNE TERENU
110,90
110,94
110,86
110,89
110,86
110,87
110,57
110,78
110,80
ODLEGŁOŚCI
-8,00
-6,40
-6,22
-5,34
-4,94
-4,25
-2,75
0,00
2,75
2,80
4,10
4,25
4,94
5,34
5,50
5,72
7,00
8,00

PIK. 2438,00

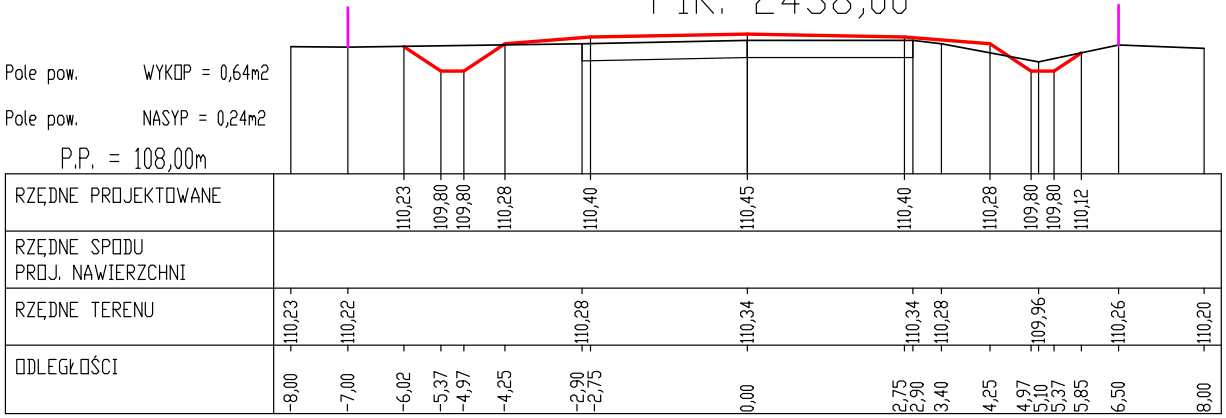
Pole pow. WYKOP = 0,64m2
Pole pow. NASYP = 0,24m2
P.P. = 108,00m
RZĘDNE PROJEKTOWANE
110,23
109,80
109,80
110,28
110,40
110,45
110,40
110,28
109,80
109,80
110,12
RZĘDNE SPODU PROJ. NAWIERZCHNI
RZĘDNE TERENU
110,23
110,22
110,28
110,34
110,34
110,28
109,96
110,26
110,20
ODLEGŁOŚCI
-8,00
-7,00
-6,02
-5,37
-4,97
-4,25
-2,90
-2,75
0,00
2,75
2,90
3,40
4,25
4,97
5,10
5,37
5,85
6,50
8,00

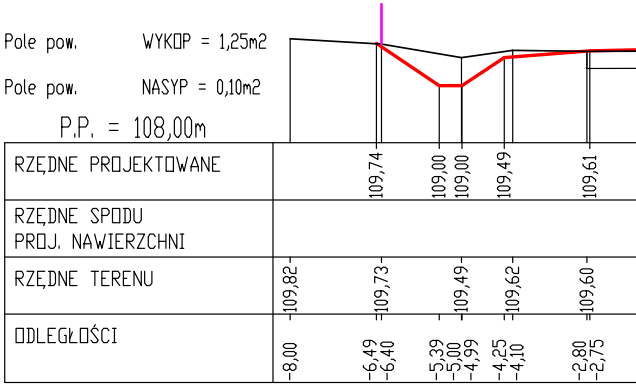
Pole pow. WYKOP = 1,25m2
Pole pow. NASYP = 0,10m2
P.P. = 108,00m
RZĘDNE PROJEKTOWANE
109,74
109,00
109,00
109,49
109,61
RZĘDNE SPODU PROJ. NAWIERZCHNI
RZĘDNE TERENU
109,82
109,73
109,49
109,62
109,60
ODLEGŁOŚCI
-8,00
-6,49
-6,40
-5,39
-5,00
-4,99
-4,25
-4,10
-2,80
-2,75

PIK. 2533,00

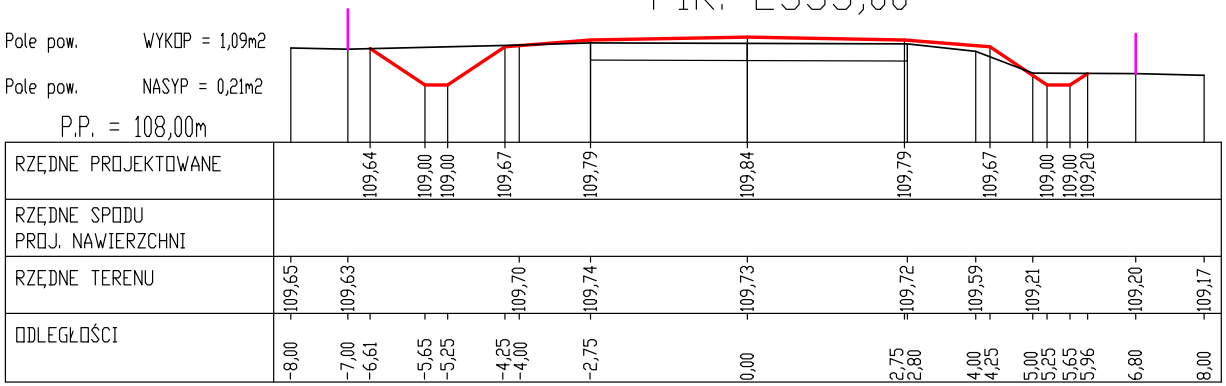
Pole pow. WYKOP = 1,09m2
Pole pow. NASYP = 0,21m2
P.P. = 108,00m
RZĘDNE PROJEKTOWANE
109,64
109,00
109,00
109,67
109,79
109,84
109,79
109,67
109,00
109,00
109,20
RZĘDNE SPODU PROJ. NAWIERZCHNI
RZĘDNE TERENU
109,65
109,63
109,70
109,74
109,73
109,72
109,59
109,21
109,20
109,17
ODLEGŁOŚCI
-8,00
-7,00
-6,61
-5,65
-5,25
-4,25
-4,00
-2,75
0,00
2,75
2,80
4,00
4,25
5,00
5,25
5,65
5,96
6,80
8,00

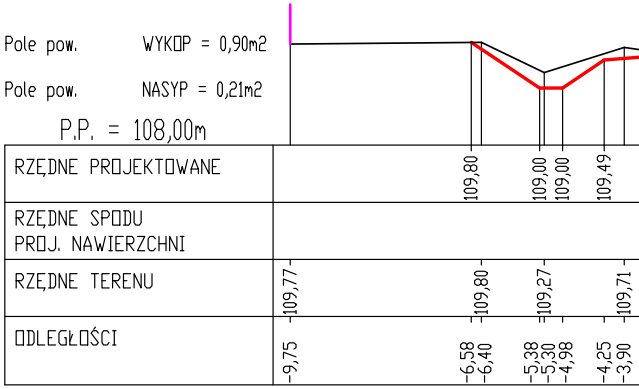
Pole pow. WYKOP = 0,90m2
Pole pow. NASYP = 0,21m2
P.P. = 108,00m
RZĘDNE PROJEKTOWANE
109,80
109,00
109,00
109,49
RZĘDNE SPODU PROJ. NAWIERZCHNI
RZĘDNE TERENU
109,77
109,80
109,27
109,71
ODLEGŁOŚCI
-9,75
-6,58
-6,40
-5,38
-5,30
-4,98
-4,25
-3,90

PIK. 2597,00

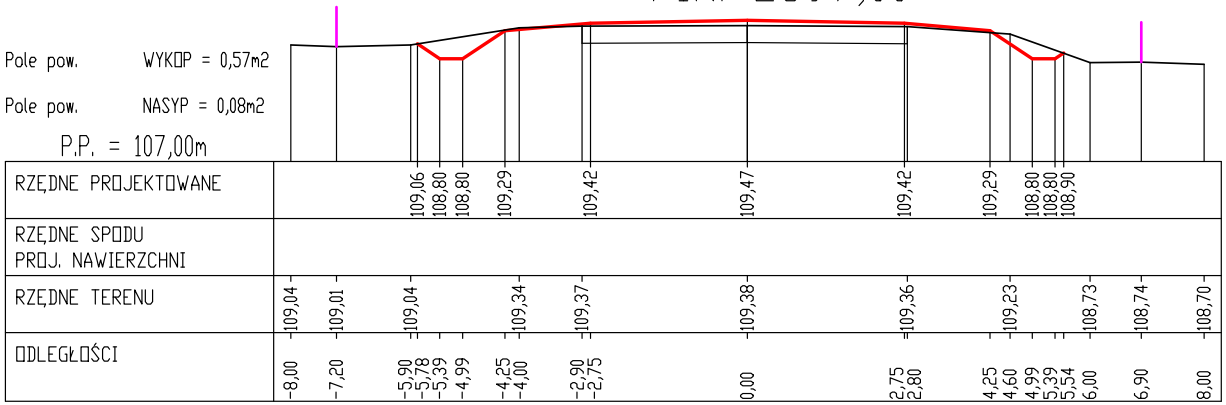
Pole pow. WYKOP = 0,57m2
Pole pow. NASYP = 0,08m2
P.P. = 107,00m
RZĘDNE PROJEKTOWANE
109,06
108,80
108,80
109,29
109,42
109,47
109,42
109,29
108,80
108,80
108,90
RZĘDNE SPODU PROJ. NAWIERZCHNI
RZĘDNE TERENU
109,04
109,01
109,04
109,34
109,37
109,38
109,36
109,23
108,73
108,74
108,70
ODLEGŁOŚCI
-8,00
-7,20
-5,90
-5,78
-5,39
-4,99
-4,25
-4,00
-2,90
-2,75
0,00
2,75
2,80
4,25
4,60
4,99
5,39
5,54
6,00
6,90
8,00

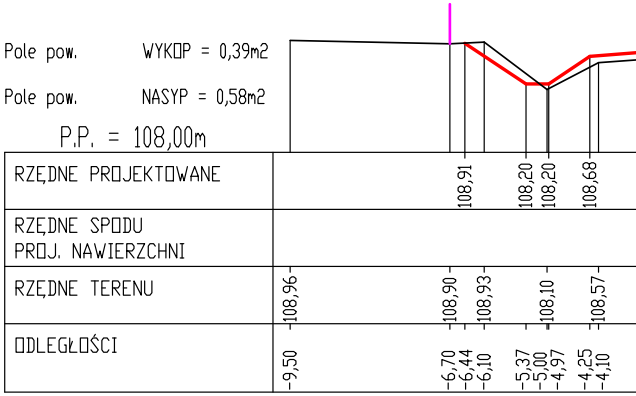
Pole pow. WYKOP = 0,39m2
Pole pow. NASYP = 0,58m2
P.P. = 108,00m
RZĘDNE PROJEKTOWANE
108,91
108,20
108,20
108,68
RZĘDNE SPODU PROJ. NAWIERZCHNI
RZĘDNE TERENU
108,96
108,90
108,93
108,10
108,57
ODLEGŁOŚCI
-9,50
-6,70
-6,44
-6,10
-5,37
-5,00
-4,97
-4,25
-4,10

PIK. 2677,00

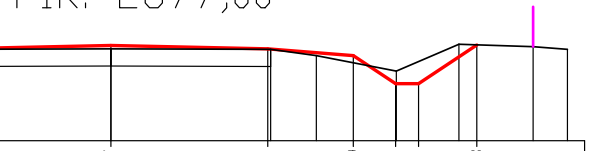

	109,67 109,61 109,49 109,00 109,00 109,68
	109,61 109,60 109,49 109,22 109,69 109,65 109,60
	0,00 2,75 2,80 3,60 4,25 4,99 5,00 5,39 6,10 6,41 7,40 8,00

PIK. 2760,00

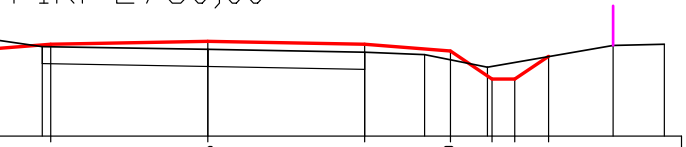

	109,61 109,66 109,61 109,49 109,00 109,00 109,40
	109,57 109,52 109,47 109,43 109,21 109,59 109,61
	-2,90 -2,75 0,00 2,75 3,80 4,25 4,90 4,98 5,38 5,97 7,10 8,00

PIK. 2820,00

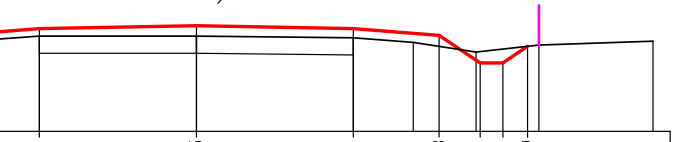

	108,80 108,85 108,80 108,68 108,20 108,20 108,49
	108,67 108,67 108,64 108,56 108,39 108,51 108,58
	-2,75 0,00 2,75 3,80 4,25 4,90 4,97 5,37 5,80 6,00 8,00

PIK. 2880,00

Pole pow. WYKOP = 0,38m2

Pole pow. NASYP = 0,08m2

P.P. = 106,00m

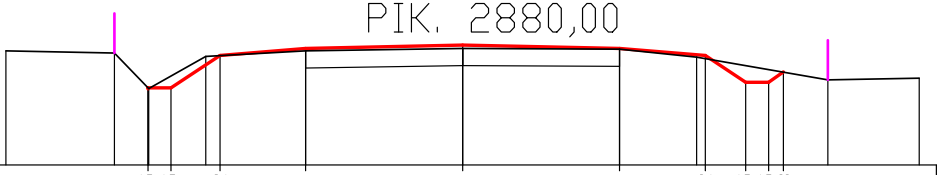

RZĘDNE PROJEKTOWANE	107,35 107,35 107,92 108,04 108,10 108,04 107,92 107,45 107,45 107,63
RZĘDNE SPODU PROJ. NAWIERZCHNI	
RZĘDNE TERENU	108,00 107,96 107,34 107,90 108,00 108,04 108,03 107,89 107,49 107,52
ODLEGŁOŚCI	-8,00 -6,10 -5,51 -5,50 -5,11 -4,50 -4,25 -2,75 0,00 2,75 4,10 4,25 4,96 5,36 5,62 6,40 8,00

PIK. 2972,00

Pole pow. WYKOP = 0,53m2

Pole pow. NASYP = 0,11m2

P.P. = 105,00m

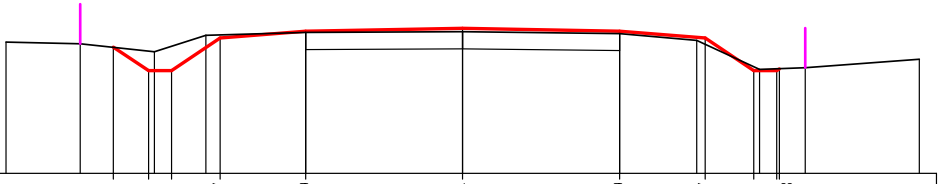

RZĘDNE PROJEKTOWANE	107,21 106,80 106,80 107,37 107,49 107,54 107,49 107,37 106,80 106,80 106,83
RZĘDNE SPODU PROJ. NAWIERZCHNI	
RZĘDNE TERENU	107,30 107,27 107,13 107,42 107,47 107,48 107,45 107,33 106,82 106,85 107,00
ODLEGŁOŚCI	-8,00 -6,70 -6,12 -5,50 -5,40 -5,10 -4,50 -4,25 -2,75 0,00 2,75 4,10 4,25 5,10 5,20 5,50 5,55 6,00 8,00

PIK. 3064,00

Pole pow. WYKOP = 2,31m2

Pole pow. NASYP = 0,12m2

P.P. = 105,00m

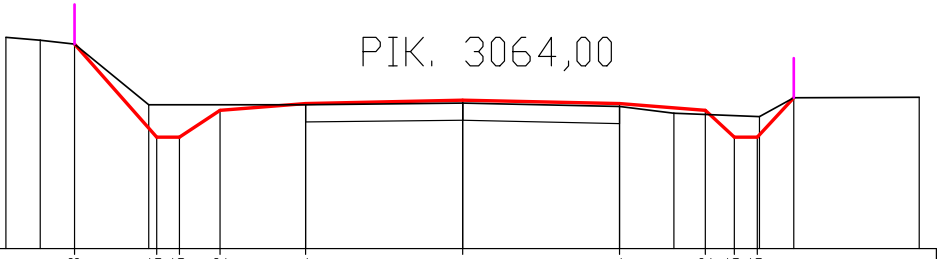

RZĘDNE PROJEKTOWANE	108,58 106,95 106,95 107,42 107,54 107,60 107,54 107,42 106,95 106,95
RZĘDNE SPODU PROJ. NAWIERZCHNI	
RZĘDNE TERENU	108,70 108,65 108,58 107,52 107,52 107,55 107,49 107,37 107,31 107,64 107,65
ODLEGŁOŚCI	-8,00 -7,40 -6,80 -5,50 -5,36 -4,96 -4,25 -2,75 0,00 2,75 3,70 4,25 4,96 5,20 5,36 5,80 8,00

PIK. 3122,00

Pole pow. WYKOP = 0,56m2

Pole pow. NASYP = 0,17m2

P.P. = 106,00m


RZĘDNE PROJEKTOWANE
107,52 107,00 107,00 107,49 107,61 107,66 107,61 107,49 107,00 107,00 107,11
RZĘDNE SPODU PROJ. NAWIERZCHNI
RZĘDNE TERENU
107,60 107,64 107,41 107,54 107,55 107,58 107,54 107,43 107,13 107,10 107,13
ODLEGŁOŚCI
-8,00 -7,20 -6,16 -5,38 -5,20 -4,98 -4,25 -3,70 -2,75 0,00 2,75 4,10 4,25 4,80 4,98 5,38 5,54 5,80 8,00

Pole pow. WYKOP = 0,27m2

Pole pow. NASYP = 0,29m2

P.P. = 103,00m

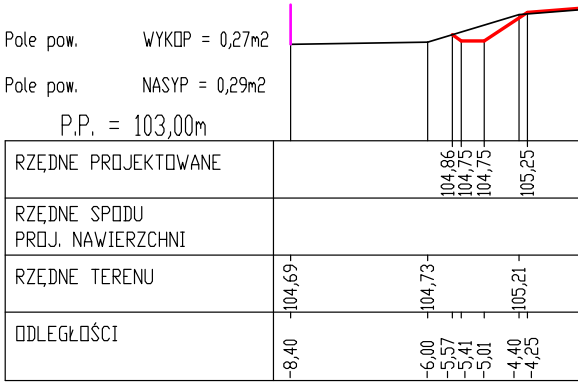
RZĘDNE PROJEKTOWANE
104,86 104,75 104,75 105,25
RZĘDNE SPODU PROJ. NAWIERZCHNI
RZĘDNE TERENU
104,69 104,73 105,21
ODLEGŁOŚCI
-8,40 -6,00 -5,57 -5,41 -5,01 -4,40 -4,25

PIK. 3205,26

Pole pow. WYKOP = 2,75m2

Pole pow. NASYP = 0,02m2

P.P. = 106,00m

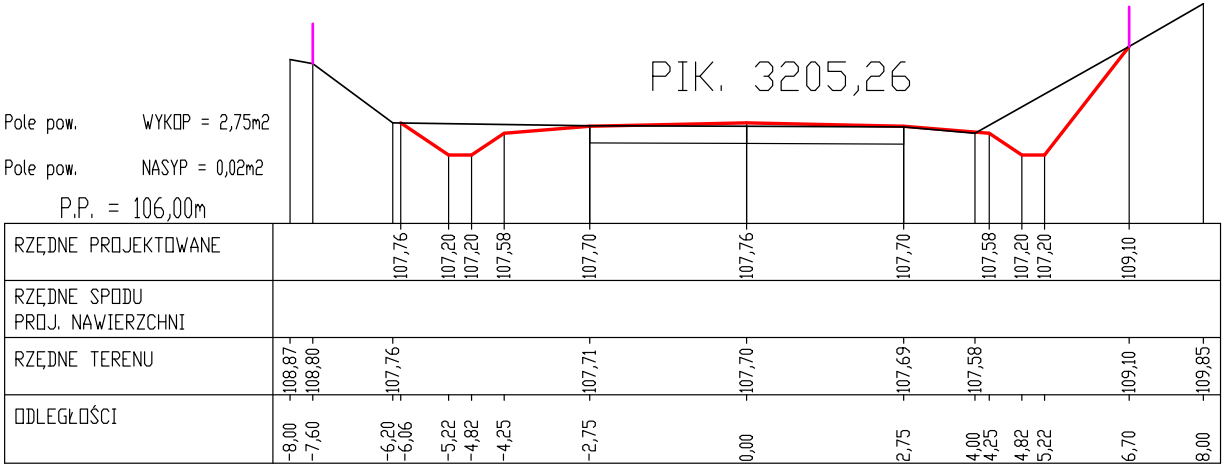
RZĘDNE PROJEKTOWANE
107,76 107,20 107,20 107,58 107,70 107,76 107,70 107,58 107,20 107,20 109,10
RZĘDNE SPODU PROJ. NAWIERZCHNI
RZĘDNE TERENU
108,87 108,80 107,76 107,71 107,70 107,69 107,58 109,10 109,85
ODLEGŁOŚCI
-8,00 -7,60 -6,20 -6,06 -5,22 -4,82 -4,25 -2,75 0,00 2,75 4,00 4,25 4,82 5,22 6,70 8,00

Pole pow. WYKOP = 0,67m2

Pole pow. NASYP = 0,15m2

P.P. = 103,00m

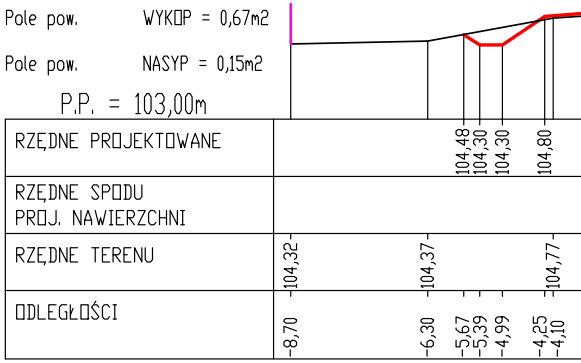
RZĘDNE PROJEKTOWANE
104,48 104,30 104,30 104,80
RZĘDNE SPODU PROJ. NAWIERZCHNI
RZĘDNE TERENU
104,32 104,37 104,77
ODLEGŁOŚCI
-8,70 -6,30 -5,67 -5,39 -4,99 -4,25 -4,10

PIK. 3276,00

Pole pow. WYKOP = 1,02m2

Pole pow. NASYP = 0,24m2

P.P. = 105,00m

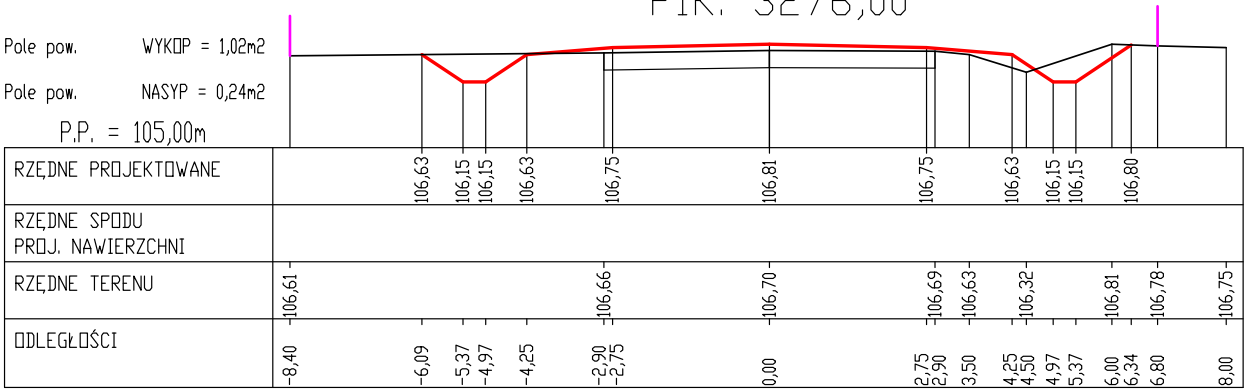
RZĘDNE PROJEKTOWANE
106,63 106,15 106,15 106,63 106,75 106,81 106,75 106,63 106,15 106,15 106,80
RZĘDNE SPODU PROJ. NAWIERZCHNI
RZĘDNE TERENU
106,61 106,66 106,70 106,69 106,63 106,32 106,81 106,78 106,75
ODLEGŁOŚCI
-8,40 -6,09 -5,37 -4,97 -4,25 -2,90 -2,75 0,00 2,75 2,90 3,50 4,25 4,50 4,97 5,37 6,00 6,34 6,80 8,00

Pole pow. WYKOP = 0,73m2

Pole pow. NASYP = 0,04m2

P.P. = 103,00m

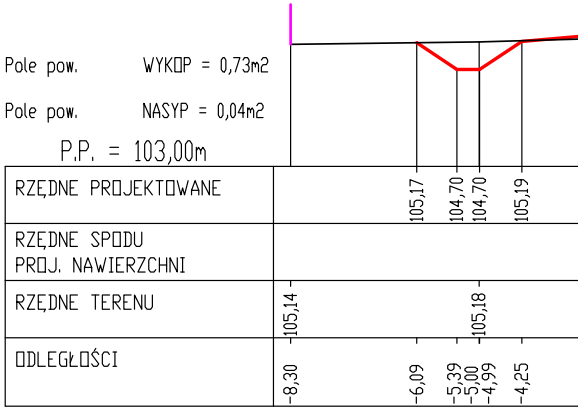
RZĘDNE PROJEKTOWANE
105,17 104,70 104,70 105,19
RZĘDNE SPODU PROJ. NAWIERZCHNI
RZĘDNE TERENU
105,14 105,18
ODLEGŁOŚCI
-8,30 -6,09 -5,39 -5,00 -4,99 -4,25

PIK. 3384,00

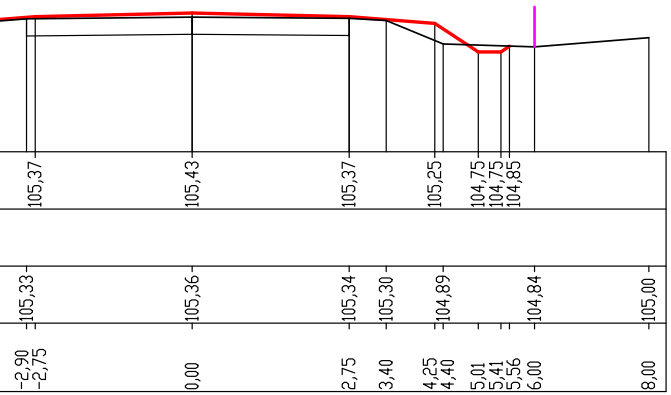
105,37 105,43 105,37 105,25 104,75 104,75 104,85
105,33 105,36 105,34 105,30 104,89 104,84 105,00
-2,90 -2,75 0,00 2,75 3,40 4,25 4,40 5,01 5,41 5,56 6,00 8,00

PIK. 3613,00

Pole pow. WYKOP = 0,53m2

Pole pow. NASYP = 0,28m2

P.P. = 103,00m

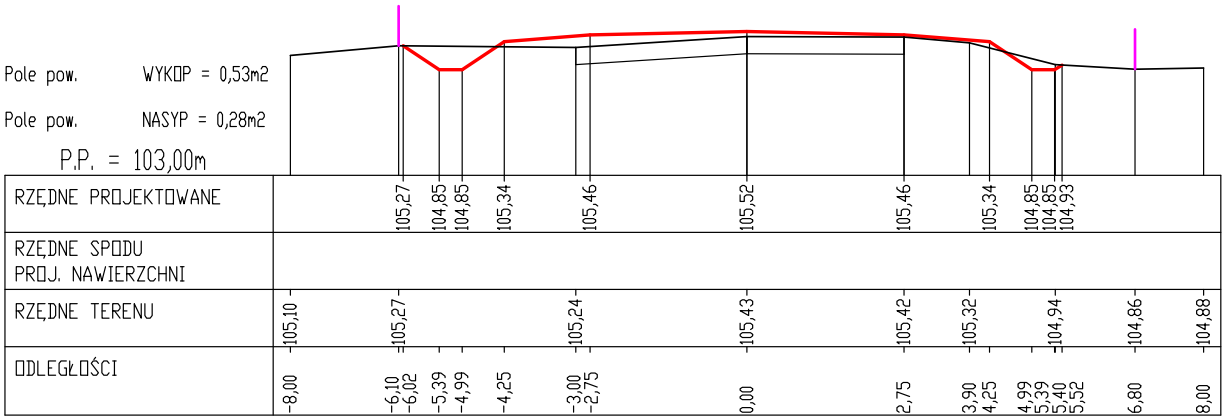
RZĘDNE PROJEKTOWANE
105,27 104,85 104,85 105,34 105,46 105,52 105,46 105,34 104,85 104,85 104,93
RZĘDNE SPODU PROJ. NAWIERZCHNI
RZĘDNE TERENU
105,10 105,27 105,24 105,43 105,42 105,32 104,94 104,86 104,88
ODLEGŁOŚCI
-8,00 -6,10 -6,02 -5,39 -4,99 -4,25 -3,00 -2,75 0,00 2,75 3,90 4,25 4,99 5,39 5,40 5,52 6,80 8,00

PIK. 3452,00

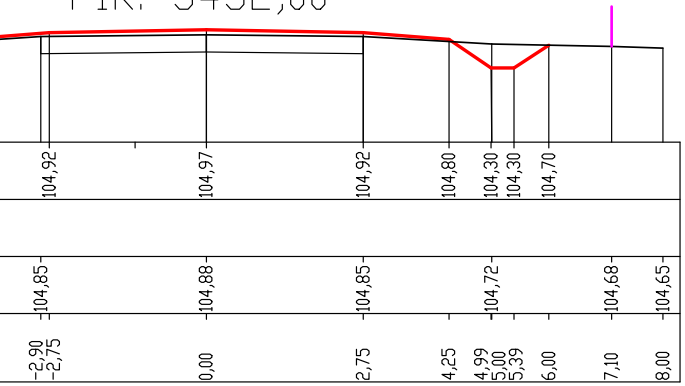
104,92 104,97 104,92 104,80 104,30 104,30 104,70
104,85 104,88 104,85 104,72 104,68 104,65
-2,90 -2,75 0,00 2,75 4,25 4,99 5,00 5,39 6,00 7,10 8,00

PIK. 3692,00

Pole pow. WYKOP = 1,28m2

Pole pow. NASYP = 0,18m2

P.P. = 104,00m

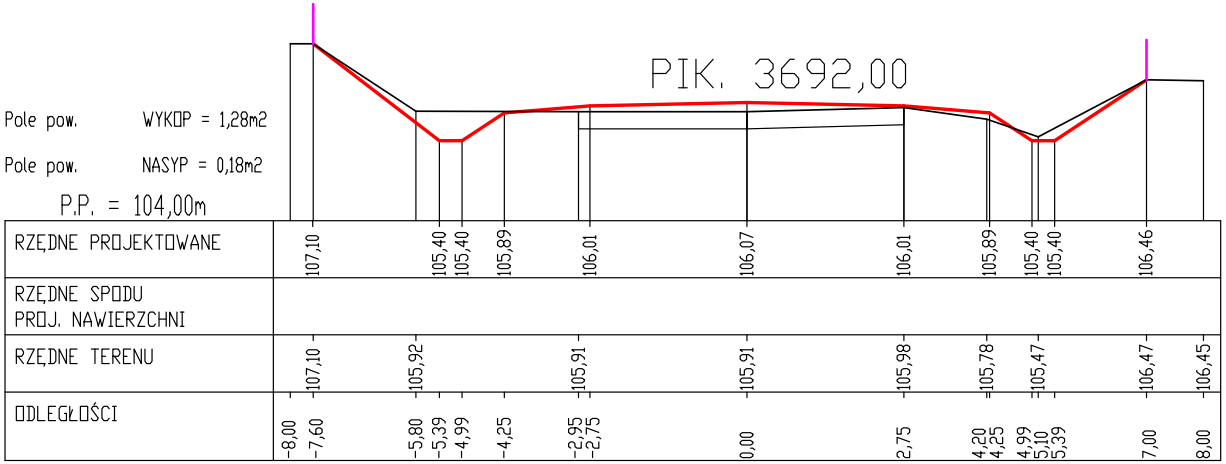
RZĘDNE PROJEKTOWANE
107,10 105,40 105,40 105,89 106,01 106,07 106,01 105,89 105,40 105,40 106,46
RZĘDNE SPODU PROJ. NAWIERZCHNI
RZĘDNE TERENU
107,10 105,92 105,91 105,91 105,98 105,78 105,47 106,47 106,45
ODLEGŁOŚCI
-8,00 -7,60 -5,80 -5,39 -4,99 -4,25 -2,95 -2,75 0,00 2,75 4,20 4,25 4,99 5,10 5,39 7,00 8,00

PIK. 3557,00

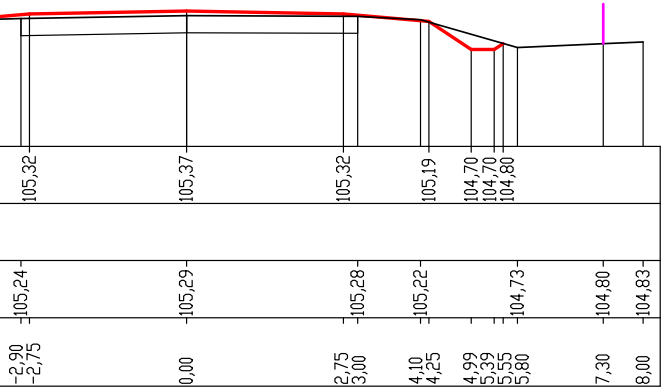
105,32 105,37 105,32 105,19 104,70 104,70 104,80
105,24 105,29 105,28 105,22 104,73 104,80 104,83
-2,90 -2,75 0,00 2,75 3,00 4,10 4,25 4,99 5,39 5,55 5,80 7,30 8,00

PIK. 3754,00

Pole pow. WYKOP = 2,11m2

Pole pow. NASYP = 0,12m2

P.P. = 104,00m


RZĘDNE PROJEKTOWANE
106,24 105,25 105,25 105,77 105,89 105,95 105,89 105,77 105,25 105,25 106,02
RZĘDNE SPODU PROJ. NAWIERZCHNI
RZĘDNE TERENU
106,30 106,24 106,10 105,83 105,84 105,86 105,85 105,68 106,04 106,02 106,00
ODLEGŁOŚCI
-8,00 -6,80 -6,30 -5,44 -5,04 -4,25 -3,60 -2,75 0,00 2,75 4,25 4,30 5,04 5,44 5,90 6,50 8,00

PIK. 3838,00

Pole pow. WYKOP = 0,74m2

Pole pow. NASYP = 0,47m2

P.P. = 103,00m

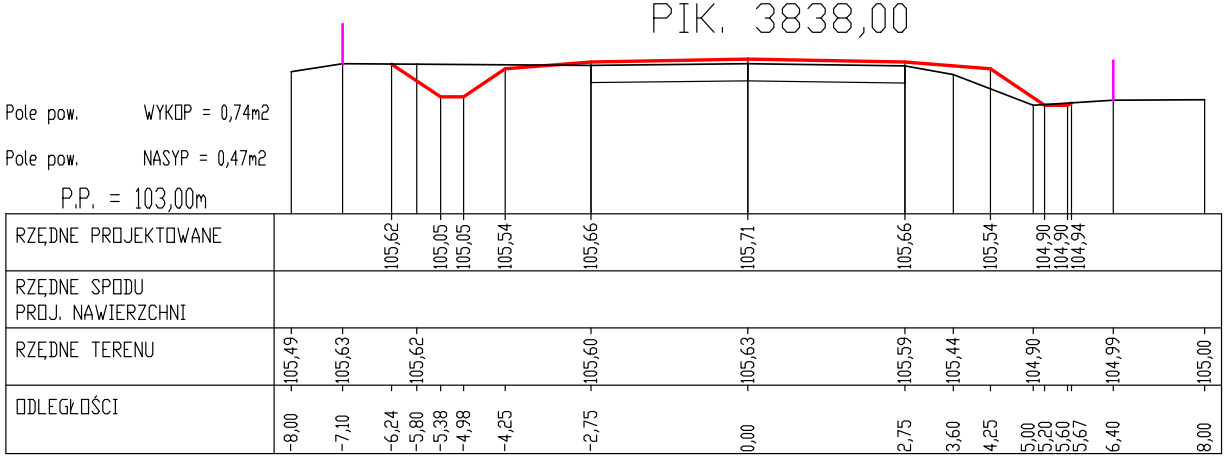
RZĘDNE PROJEKTOWANE
105,62
105,05
105,05
105,54
105,66
105,71
105,66
105,54
104,90
104,90
104,94
RZĘDNE SPODU PROJ. NAWIERZCHNI
RZĘDNE TERENU
105,49
105,63
105,62
105,60
105,63
105,59
105,44
104,90
104,99
105,00
ODLEGŁOŚCI
-8,00
-7,10
-6,24
-5,80
-5,38
-4,98
-4,25
-2,75
0,00
2,75
3,60
4,25
5,00
5,20
5,60
5,67
6,40
8,00

PIK. 3936,00

Pole pow. WYKOP = 0,44m2

Pole pow. NASYP = 0,38m2

P.P. = 104,00m

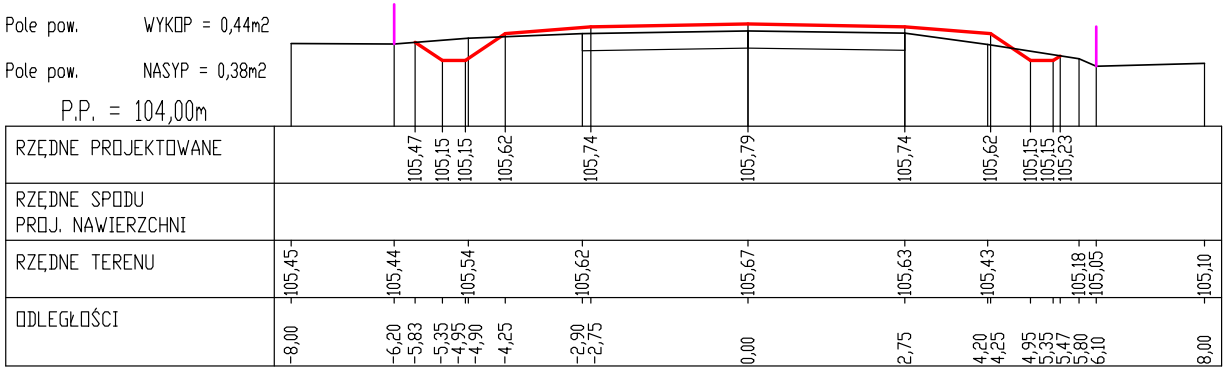
RZĘDNE PROJEKTOWANE
105,47
105,15
105,15
105,62
105,74
105,79
105,74
105,62
105,15
105,15
105,23
RZĘDNE SPODU PROJ. NAWIERZCHNI
RZĘDNE TERENU
105,45
105,44
105,54
105,62
105,67
105,63
105,43
105,18
105,05
105,10
ODLEGŁOŚCI
-8,00
-6,20
-5,83
-5,35
-4,95
-4,90
-4,25
-2,90
-2,75
0,00
2,75
4,20
4,25
4,95
5,35
5,47
5,80
6,10
8,00

PIK. 4035,00

Pole pow. WYKOP = 0,95m2

Pole pow. NASYP = 0,43m2

P.P. = 104,00m

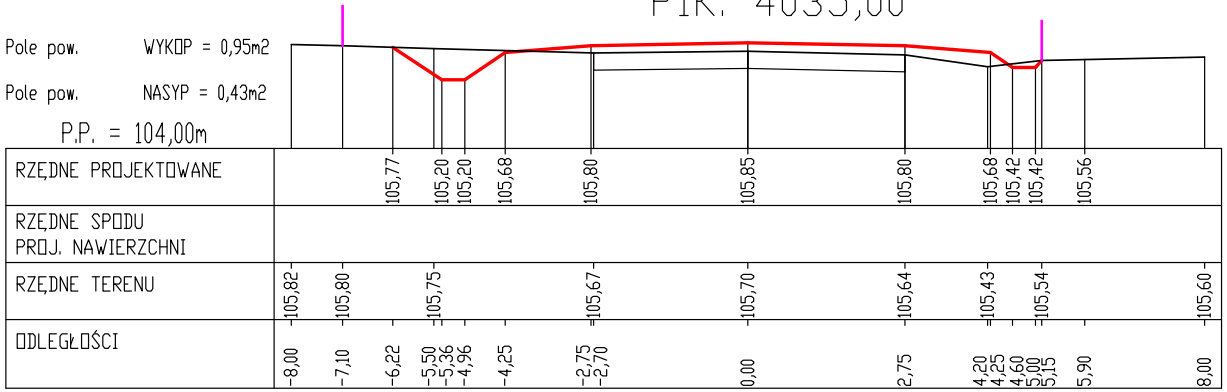
RZĘDNE PROJEKTOWANE
105,77
105,20
105,20
105,68
105,80
105,85
105,80
105,68
105,42
105,42
105,56
RZĘDNE SPODU PROJ. NAWIERZCHNI
RZĘDNE TERENU
105,82
105,80
105,75
105,67
105,70
105,64
105,43
105,54
105,60
ODLEGŁOŚCI
-8,00
-7,10
-6,22
-5,50
-5,36
-4,96
-4,25
-2,75
-2,70
0,00
2,75
4,20
4,25
4,60
5,00
5,15
5,90
8,00

Nazwa Projektu	***PROJEKT przebudowy drogi powiatowej nr 2128W Różan - Dzbądz - Brzuze od km 0+017,70 do km 8+393,87***		
Inwestor	***POWIAT MAKOWSKI***		
Wykonawca	***AS PROJEKT, WARSZAWA***		
Rysunek	***PRZEKROJE POPRZECZNE***		
	MAJ 2011	*Skala 1:100*	*Arkusz Nr: 4/2*
Projektant	*mgr inż. Krystyna Suwara Nr upr. Wa-793/94*		
Sprawdzający	*mgr inż. Agnieszka Kowalczyk-Suwara Nr upr. MAZ/0403/POOD/10*		