# PIK. 4107,00

Pole pow. WYKOP = 0,45m2

Pole pow. NASYP = 0,40m2

P.P. = 104,00m

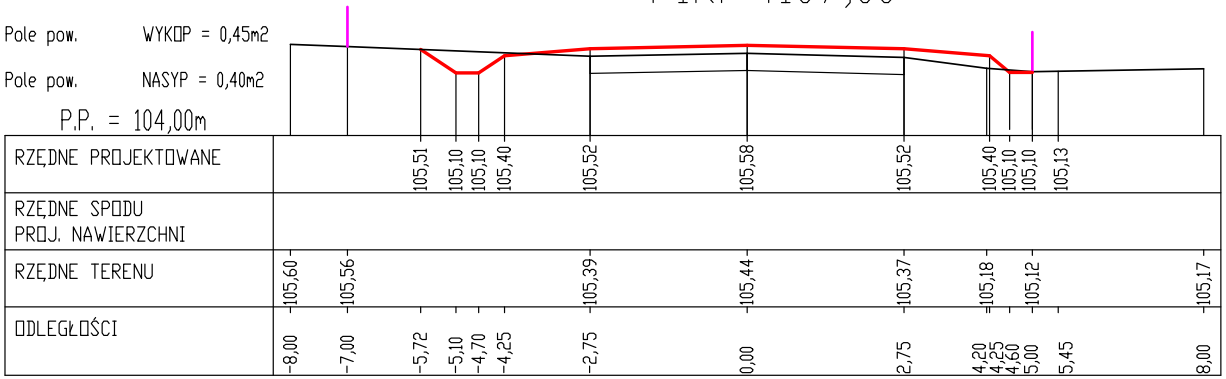

RZĘDNE PROJEKTOWANE
105,51
105,10
105,10
105,40
105,52
105,58
105,52
105,40
105,10
105,10
105,13
RZĘDNE SPODU PROJ. NAWIERZCHNI
RZĘDNE TERENU
105,60
105,56
105,39
105,44
105,37
105,18
105,12
105,17
ODLEGŁOŚCI
-8,00
-7,00
-5,72
-5,10
-4,70
-4,25
-2,75
0,00
2,75
4,20
4,25
4,60
5,00
5,45
8,00

# PIK. 4201,00

Pole pow. WYKOP = 1,02m2

Pole pow. NASYP = 0,21m2

P.P. = 103,00m

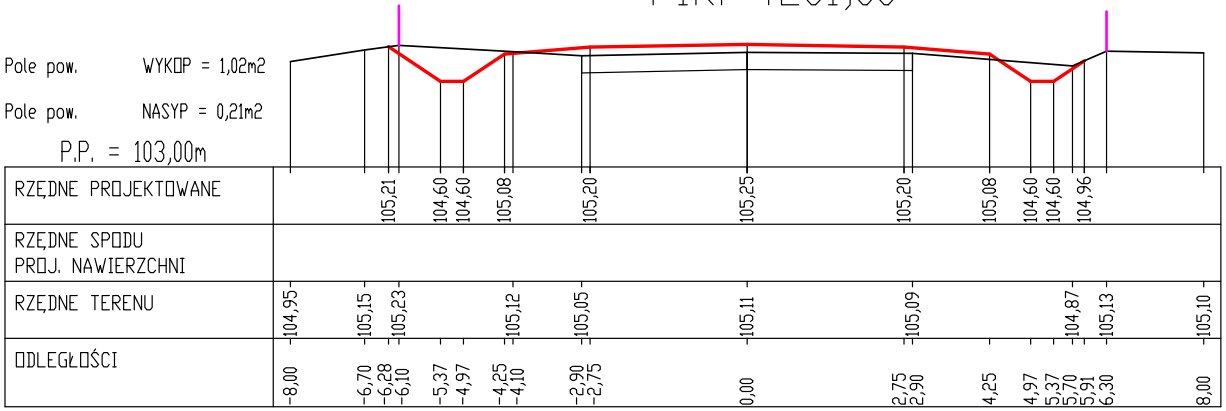

RZĘDNE PROJEKTOWANE
105,21
104,60
104,60
105,08
105,20
105,25
105,20
105,08
104,60
104,60
104,96
RZĘDNE SPODU PROJ. NAWIERZCHNI
RZĘDNE TERENU
104,95
105,15
105,23
105,12
105,05
105,11
105,09
104,87
105,13
105,10
ODLEGŁOŚCI
-8,00
-6,70
-6,28
-6,10
-5,37
-4,97
-4,25
-4,10
-2,90
-2,75
0,00
2,75
2,90
4,25
4,97
5,37
5,70
5,91
6,30
8,00

# PIK. 4284,00

Pole pow. WYKOP = 1,67m2

Pole pow. NASYP = 0,08m2

P.P. = 103,00m

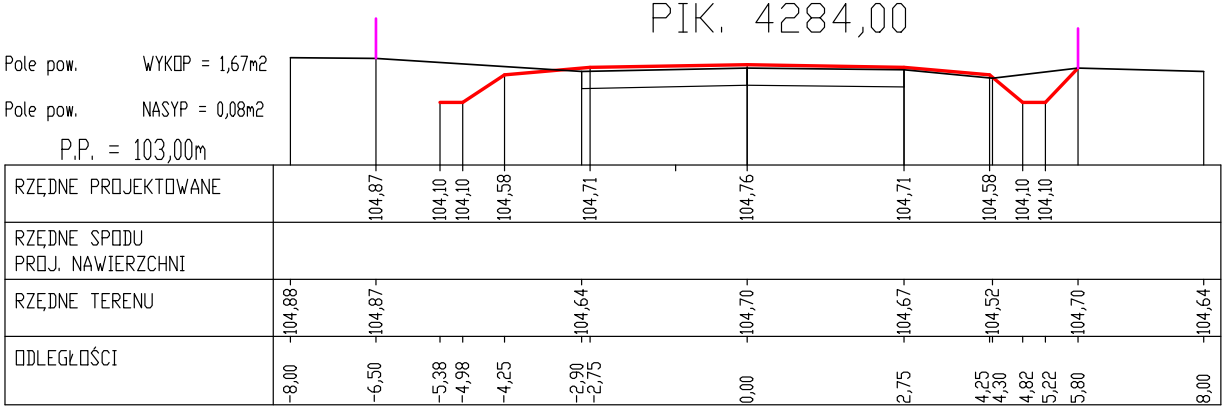

RZĘDNE PROJEKTOWANE
104,87
104,10
104,10
104,58
104,71
104,76
104,71
104,58
104,10
104,10
RZĘDNE SPODU PROJ. NAWIERZCHNI
RZĘDNE TERENU
104,88
104,87
104,64
104,70
104,67
104,52
104,70
104,64
ODLEGŁOŚCI
-8,00
-6,50
-5,38
-4,98
-4,25
-2,90
-2,75
0,00
2,75
4,25
4,30
4,82
5,22
5,80
8,00

Pole pow. WYKOP = 1,45m2

Pole pow. NASYP = 0,22m2

P.P. = 102,00m

RZĘDNE PROJEKTOWANE

RZĘDNE SPODU PROJ. NAWIERZCHNI

RZĘDNE TERENU

ODLEGŁOŚCI

Pole pow. WYKOP = 0,71m2

Pole pow. NASYP = 0,15m2

P.P. = 102,00m

RZĘDNE PROJEKTOWANE

RZĘDNE SPODU PROJ. NAWIERZCHNI

RZĘDNE TERENU

ODLEGŁOŚCI

Pole pow. WYKOP = 1,63m2

Pole pow. NASYP = 0,26m2

P.P. = 101,00m

RZĘDNE PROJEKTOWANE

RZĘDNE SPODU PROJ. NAWIERZCHNI

RZĘDNE TERENU

ODLEGŁOŚCI

## PIK. 4341,00

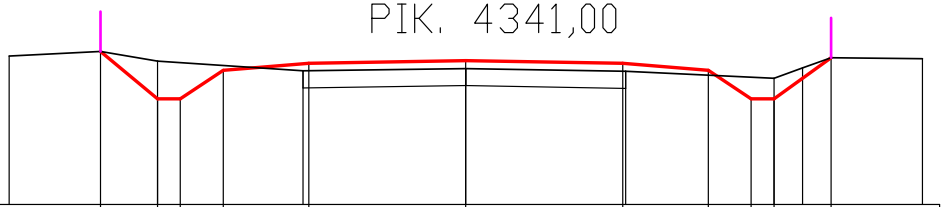

| | |
|---|---|
| | 104,68 103,85 103,85 104,35 104,47 104,52 104,47 104,35 103,85 103,85 104,57 |
| | |
| | 104,60 104,68 104,51 104,34 104,38 104,33 104,21 104,39 104,57 104,55 |
| | -8,00 -6,40 -5,40 -5,00 -4,25 -2,85 -2,75 0,00 2,75 2,80 4,25 5,00 5,40 5,90 6,40 8,00 |

## PIK. 4440,00

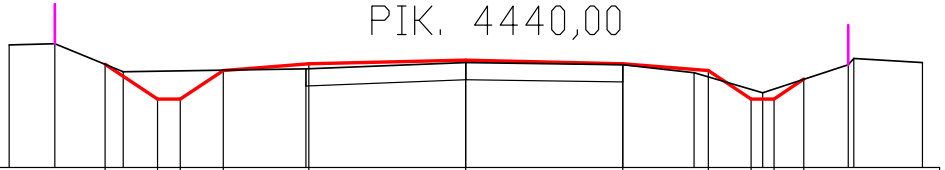

| | |
|---|---|
| | 103,81 103,20 103,20 103,70 103,82 103,88 103,82 103,70 103,20 103,20 103,55 |
| | |
| | 104,15 104,17 103,68 103,73 103,84 103,80 103,66 103,31 103,80 103,91 103,84 |
| | -8,00 -7,20 -6,32 -6,00 -5,40 -5,00 -4,25 -2,80 -2,75 0,00 2,75 4,00 4,25 5,00 5,20 5,40 5,92 6,70 6,80 8,00 |

## PIK. 4518,00

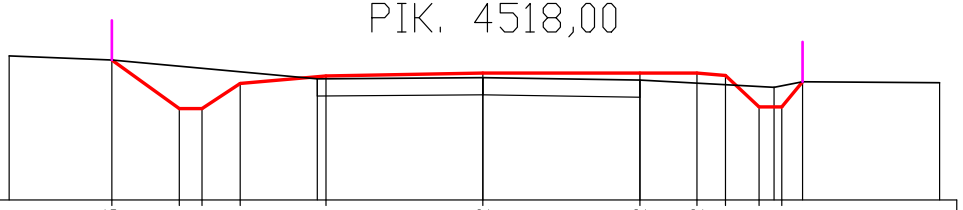

| | |
|---|---|
| | 103,45 102,60 102,60 103,04 103,17 103,22 103,22 103,22 103,18 102,60 102,60 |
| | |
| | 103,52 103,45 103,12 103,14 103,10 102,97 103,07 103,05 |
| | -8,30 -6,50 -5,32 -4,92 -4,25 -2,90 -2,75 0,00 2,75 3,75 4,25 4,84 5,10 5,24 5,60 8,00 |

## PIK. 4588,00

Pole pow. WYKOP = 0,97m2

Pole pow. NASYP = 0,08m2

P.P. = 100,00m

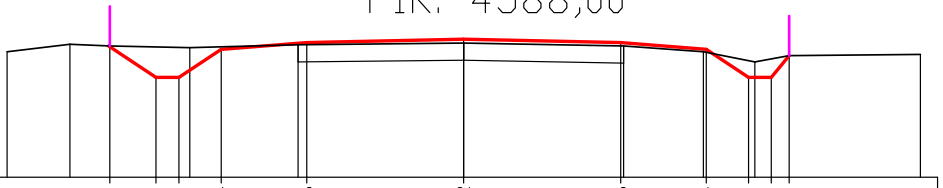

| | |
|---|---|
| RZĘDNE PROJEKTOWANE | 102,30 101,75 101,75 102,24 102,36 102,42 102,36 102,24 101,75 101,75 102,13 |
| RZĘDNE SPODU PROJ. NAWIERZCHNI | |
| RZĘDNE TERENU | 102,20 102,33 102,30 102,27 102,32 102,35 102,30 102,20 102,02 102,13 102,15 |
| ODLEGŁOŚCI | -8,00 -6,90 -6,20 -5,39 -4,99 -4,80 -4,25 -2,90 -2,75 0,00 2,75 2,80 4,20 4,25 4,99 5,10 5,39 5,70 8,00 |

## PIK. 4662,00

Pole pow. WYKOP = 0,52m2

Pole pow. NASYP = 0,51m2

P.P. = 99,00m



| | |
|---|---|
| RZĘDNE PROJEKTOWANE | 100,97 100,90 100,90 101,36 101,48 101,54 101,54 101,54 101,50 100,90 100,90 101,34 |
| RZĘDNE SPODU PROJ. NAWIERZCHNI | |
| RZĘDNE TERENU | 100,25 100,60 101,21 101,37 101,39 101,39 101,27 101,25 101,35 101,30 |
| ODLEGŁOŚCI | -8,00 -6,70 -5,44 -5,34 -4,94 -4,60 -4,25 -2,80 -2,75 0,00 2,75 2,80 3,75 4,25 4,30 4,86 5,10 5,26 5,60 6,20 8,00 |

## PIK. 4686,00

Pole pow. WYKOP = 0,14m2

Pole pow. NASYP = 0,31m2

P.P. = 99,00m

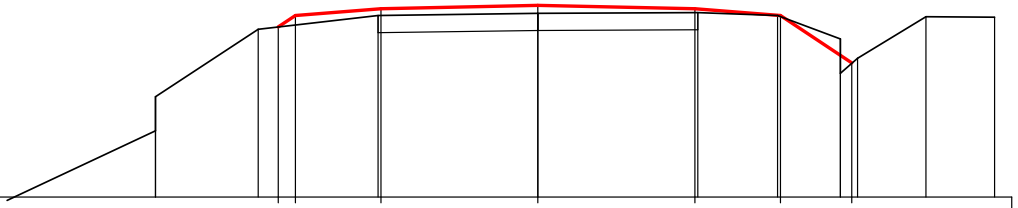

| | |
|---|---|
| RZĘDNE PROJEKTOWANE | 100,98 101,18 101,30 101,36 101,30 101,18 100,35 |
| RZĘDNE SPODU PROJ. NAWIERZCHNI | |
| RZĘDNE TERENU | 97,94 99,16 99,76 100,94 101,18 101,22 101,23 101,18 100,77 100,17 100,43 101,16 101,15 |
| ODLEGŁOŚCI | -9,30 -6,70 -4,90 -4,55 -4,25 -2,80 -2,75 0,00 2,75 2,80 4,20 4,25 5,30 5,50 5,60 6,80 8,00 |

## PIK. 4741,00

Pole pow. WYKOP = 0,00m2

Pole pow. NASYP = 0,23m2

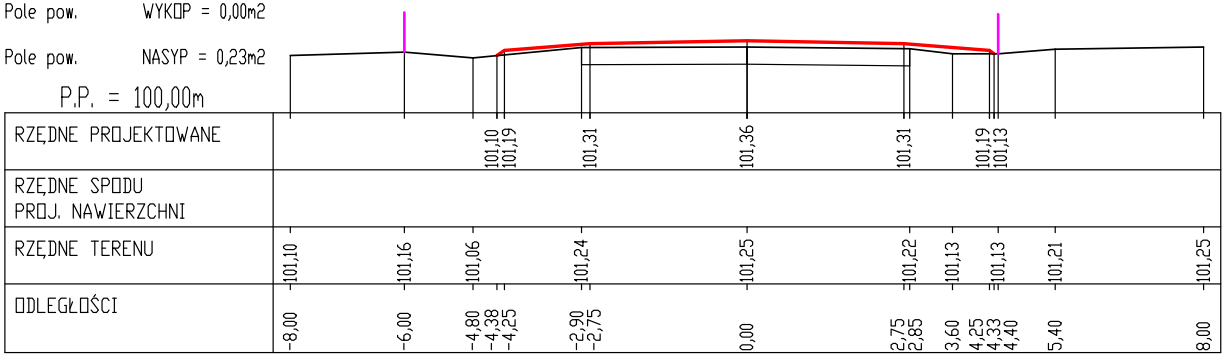
P.P. = 100,00m
RZĘDNE PROJEKTOWANE
101,10 101,19 101,31 101,36 101,31 101,19 101,13
RZĘDNE SPODU PROJ. NAWIERZCHNI
RZĘDNE TERENU
101,10 101,16 101,06 101,24 101,25 101,22 101,13 101,13 101,21 101,25
ODLEGŁOŚCI
-8,00 -6,00 -4,80 -4,38 -4,25 -2,90 -2,75 0,00 2,75 2,85 3,60 4,25 4,33 4,40 5,40 8,00

Pole pow. WYKOP = 0,03m2

Pole pow. NASYP = 0,06m2

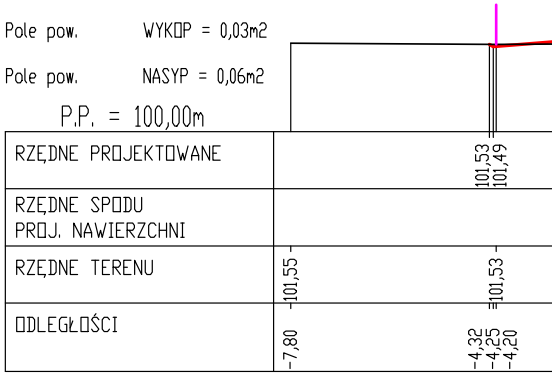
P.P. = 100,00m
RZĘDNE PROJEKTOWANE
101,53 101,49
RZĘDNE SPODU PROJ. NAWIERZCHNI
RZĘDNE TERENU
101,55 101,53
ODLEGŁOŚCI
-7,80 -4,32 -4,25 -4,20

## PIK. 4824,00

Pole pow. WYKOP = 0,00m2

Pole pow. NASYP = 0,18m2

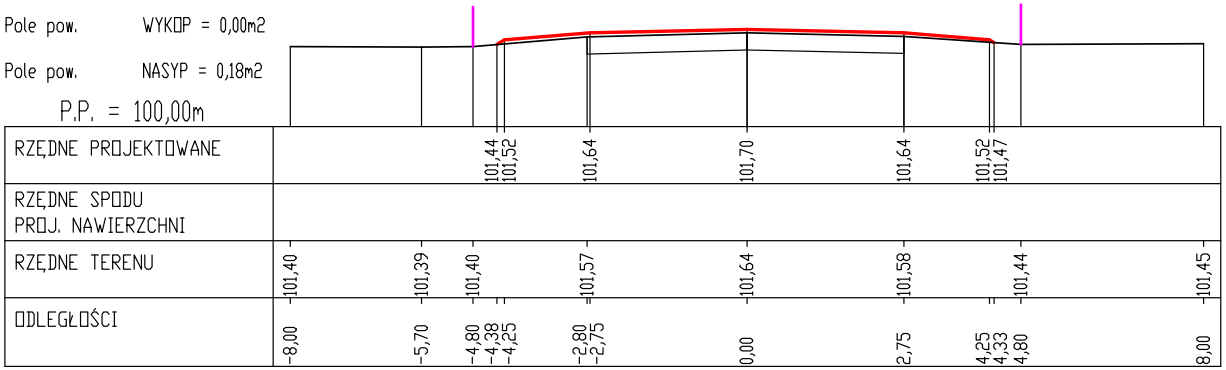
P.P. = 100,00m
RZĘDNE PROJEKTOWANE
101,44 101,52 101,64 101,70 101,64 101,52 101,47
RZĘDNE SPODU PROJ. NAWIERZCHNI
RZĘDNE TERENU
101,40 101,39 101,40 101,57 101,64 101,58 101,44 101,45
ODLEGŁOŚCI
-8,00 -5,70 -4,80 -4,38 -4,25 -2,80 -2,75 0,00 2,75 4,25 4,33 4,80 8,00

Pole pow. WYKOP = 0,05m2

Pole pow. NASYP = 0,04m2

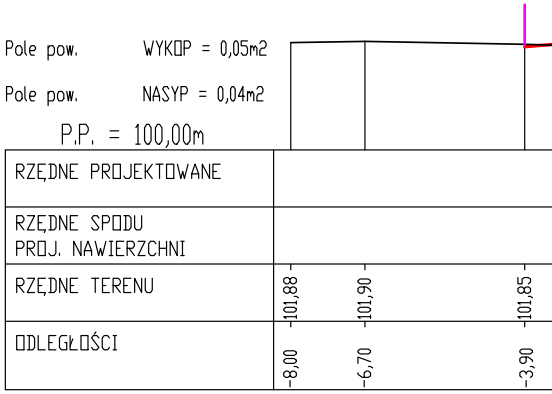
P.P. = 100,00m
RZĘDNE PROJEKTOWANE
RZĘDNE SPODU PROJ. NAWIERZCHNI
RZĘDNE TERENU
101,88 101,90 101,85
ODLEGŁOŚCI
-8,00 -6,70 -3,90

## PIK. 4913,00

Pole pow. WYKOP = 0,00m2

Pole pow. NASYP = 0,38m2

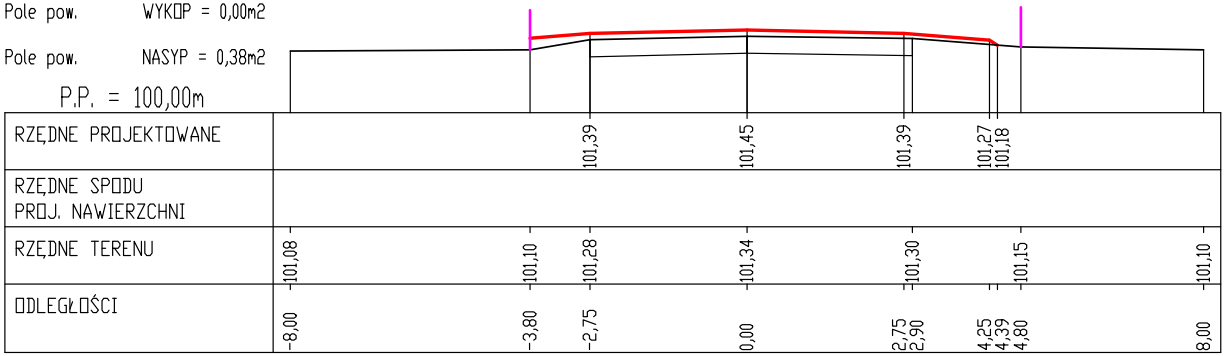
P.P. = 100,00m
RZĘDNE PROJEKTOWANE
101,39 101,45 101,39 101,27 101,18
RZĘDNE SPODU PROJ. NAWIERZCHNI
RZĘDNE TERENU
101,08 101,10 101,28 101,34 101,30 101,15 101,10
ODLEGŁOŚCI
-8,00 -3,80 -2,75 0,00 2,75 2,90 4,25 4,39 4,80 8,00

Pole pow. WYKOP = 0,01m2

Pole pow. NASYP = 0,08m2

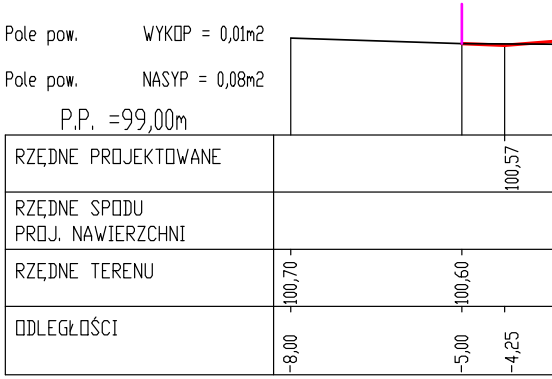
P.P. =99,00m
RZĘDNE PROJEKTOWANE
100,57
RZĘDNE SPODU PROJ. NAWIERZCHNI
RZĘDNE TERENU
100,70 100,60
ODLEGŁOŚCI
-8,00 -5,00 -4,25

# PIK. 4972,00

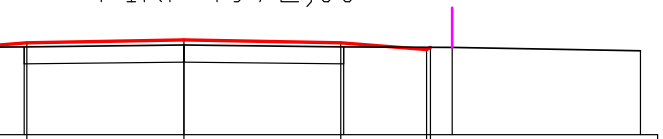

| | | | | | | | | | |
|---|---|---|---|---|---|---|---|---|---|
| | | 101,61 | 101,66 | 101,61 | | 101,49 | 101,53 | | |
| | | | | | | | | | |
| | 101,54 | | 101,57 | | 101,54 | | | 101,53 | 101,47 |
| | -2,80 | -2,75 | 0,00 | 2,75 | 2,80 | 4,25 | 4,32 | 4,70 | 8,00 |

# PIK. 5050,00

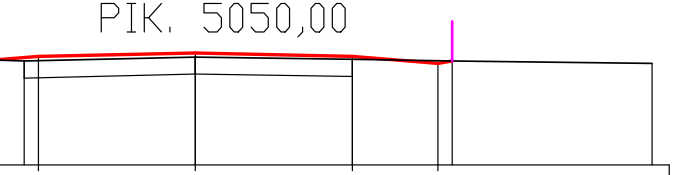

| | | | | | | | |
|---|---|---|---|---|---|---|---|
| | | 101,90 | 101,96 | 101,90 | 101,78 | | |
| | | | | | | | |
| | 101,82 | | 101,89 | 101,85 | | 101,82 | 101,78 |
| | -3,00 | -2,75 | 0,00 | 2,75 | 4,25 | 4,50 | 8,00 |

# PIK. 5131,00

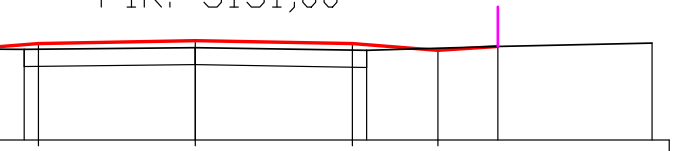

| | | | | | | | | |
|---|---|---|---|---|---|---|---|---|
| | | 100,69 | 100,74 | 100,69 | | 100,57 | | |
| | | | | | | | | |
| | 100,59 | | 100,62 | | 100,57 | | 100,64 | 100,70 |
| | -3,00 | -2,75 | 0,00 | 2,75 | 3,00 | 4,25 | 5,30 | 8,00 |

# PIK. 5207,00

Pole pow. WYKOP = 0,04m2

Pole pow. NASYP = 0,04m2

P.P. = 99,00m

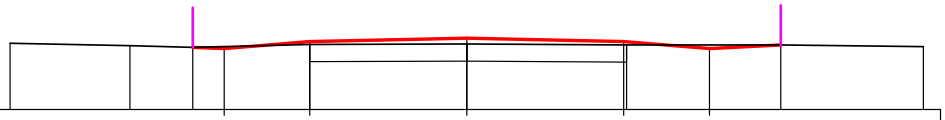

| | | | | | | | | | | | |
|---|---|---|---|---|---|---|---|---|---|---|---|
| RZĘDNE PROJEKTOWANE | | | | 100,07 | 100,19 | 100,25 | 100,19 | | 100,07 | | |
| RZĘDNE SPODU PROJ. NAWIERZCHNI | | | | | | | | | | | |
| RZĘDNE TERENU | 100,16 | 100,12 | 100,09 | | 100,14 | 100,15 | | 100,13 | | 100,13 | 100,10 |
| ODLEGŁOŚCI | -8,00 | -5,90 | -4,80 | -4,25 | -2,75 | 0,00 | 2,75 | 2,80 | 4,25 | 5,50 | 8,00 |

# PIK. 5284,00

Pole pow. WYKOP = 0,04m2

Pole pow. NASYP = 0,05m2

P.P. = 99,00m

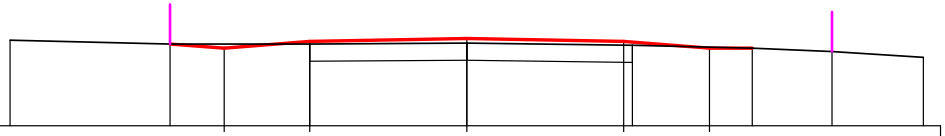

| | | | | | | | | | | | |
|---|---|---|---|---|---|---|---|---|---|---|---|
| RZĘDNE PROJEKTOWANE | | | 100,36 | 100,48 | 100,53 | 100,48 | | 100,36 | | | |
| RZĘDNE SPODU PROJ. NAWIERZCHNI | | | | | | | | | | | |
| RZĘDNE TERENU | 100,50 | 100,43 | | 100,43 | 100,45 | | 100,41 | | 100,36 | 100,30 | 100,20 |
| ODLEGŁOŚCI | -8,00 | -5,20 | -4,25 | -2,75 | 0,00 | 2,75 | 2,90 | 4,25 | 5,00 | 6,40 | 8,00 |

# PIK. 5381,00

Pole pow. WYKOP = 1,04m2

Pole pow. NASYP = 0,12m2

P.P. = 98,00m

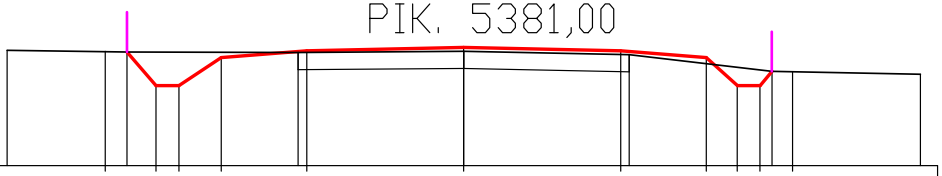

| | | | | | | | | | | | | | | | | | |
|---|---|---|---|---|---|---|---|---|---|---|---|---|---|---|---|---|---|
| RZĘDNE PROJEKTOWANE | | 100,00 | | 99,40 | 99,40 | 99,89 | | 100,01 | 100,07 | 100,01 | | 99,89 | 99,40 | 99,40 | | 99,64 | |
| RZĘDNE SPODU PROJ. NAWIERZCHNI | | | | | | | | | | | | | | | | | |
| RZĘDNE TERENU | 100,02 | | 99,99 | | | | 99,98 | | 100,00 | | 99,94 | | | | 99,65 | | 99,60 |
| ODLEGŁOŚCI | -8,00 | -6,28 | -5,90 | -5,39 | -4,99 | -4,25 | -2,90 | -2,75 | 0,00 | 2,75 | 2,90 | 4,25 | 4,79 | 5,19 | 5,40 | 5,76 | 8,00 |

## PIK. 5456,00

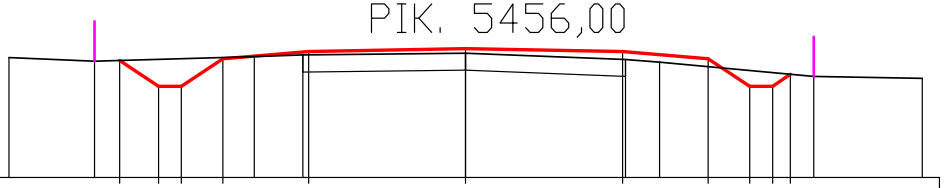

Pole pow. WYKOP = 0,75m2

Pole pow. NASYP = 0,24m2

P.P. = 97,00m

| | |
|---|---|
| RZĘDNE PROJEKTOWANE | 99,05 98,60 98,60 99,08 99,21 99,26 99,21 99,08 98,60 98,60 98,81 |
| RZĘDNE SPODU PROJ. NAWIERZCHNI | |
| RZĘDNE TERENU | 99,10 99,04 99,12 99,15 99,18 99,07 99,02 98,77 98,74 |
| ODLEGŁOŚCI | -8,00 -6,50 -6,06 -5,38 -4,98 -4,25 -3,70 -2,85 -2,75 0,00 2,75 2,80 3,40 4,25 4,98 5,38 5,69 6,10 8,00 |

## PIK. 5536,00

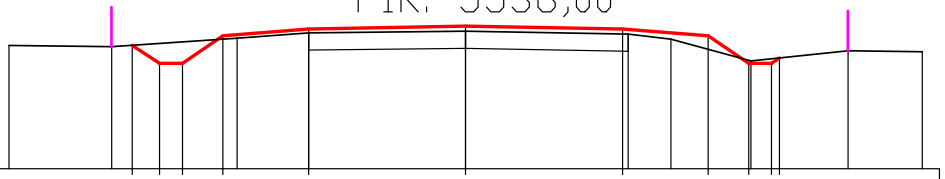

Pole pow. WYKOP = 0,38m2

Pole pow. NASYP = 0,35m2

P.P. = 96,00m

| | |
|---|---|
| RZĘDNE PROJEKTOWANE | 98,16 97,85 97,85 98,33 98,45 98,50 98,45 98,33 97,85 97,85 97,94 |
| RZĘDNE SPODU PROJ. NAWIERZCHNI | |
| RZĘDNE TERENU | 98,16 98,14 98,29 98,38 98,41 98,36 98,27 97,89 98,07 98,05 |
| ODLEGŁOŚCI | -8,00 -6,20 -5,84 -5,36 -4,96 -4,25 -4,00 -2,75 0,00 2,75 2,85 3,60 4,25 4,96 5,00 5,36 5,50 6,70 8,00 |

## PIK. 5609,00

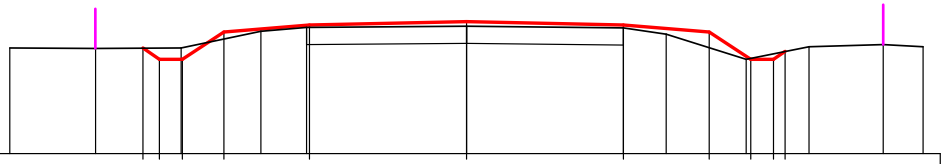

Pole pow. WYKOP = 0,19m2

Pole pow. NASYP = 0,41m2

P.P. = 95,00m

| | |
|---|---|
| RZĘDNE PROJEKTOWANE | 96,85 96,65 96,65 97,13 97,25 97,31 97,25 97,13 96,65 96,65 96,79 |
| RZĘDNE SPODU PROJ. NAWIERZCHNI | |
| RZĘDNE TERENU | 96,85 96,84 96,85 97,14 97,21 97,23 97,20 97,09 96,65 96,87 96,91 96,87 |
| ODLEGŁOŚCI | -8,00 -6,50 -5,67 -5,38 -5,00 -4,98 -4,25 -3,60 -2,80 -2,75 0,00 2,75 3,50 4,25 4,90 4,98 5,38 5,58 6,00 7,30 8,00 |

## PIK. 5687,00

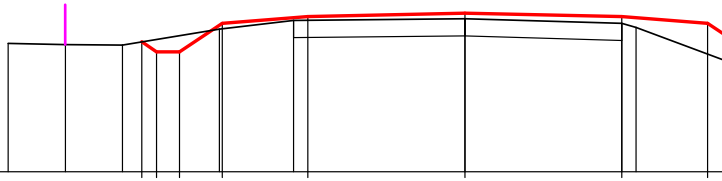

Pole pow. WYKOP = 0,21m2

Pole pow. NASYP = 0,95m2

P.P. = 94,00m

| | |
|---|---|
| RZĘDNE PROJEKTOWANE | 95,28 95,10 95,10 95,60 95,72 95,78 95,72 95,60 |
| RZĘDNE SPODU PROJ. NAWIERZCHNI | |
| RZĘDNE TERENU | 95,25 95,23 95,22 95,50 95,65 95,68 95,60 95,53 |
| ODLEGŁOŚCI | -8,00 -7,00 -6,00 -5,66 -5,40 -5,00 -4,30 -4,25 -3,00 -2,75 0,00 2,75 3,00 4,25 |

## PIK. 5728,70

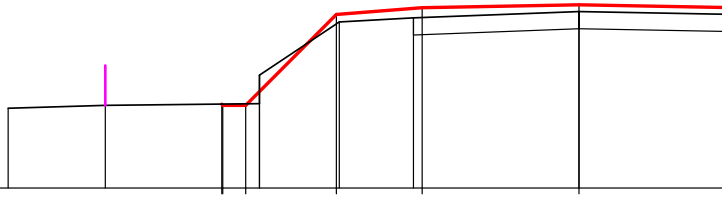

Pole pow. WYKOP = 0,14m2

Pole pow. NASYP = 1,13m2

P.P. = 92,00m

| | |
|---|---|
| RZĘDNE PROJEKTOWANE | 93,47 93,45 93,45 95,04 95,16 95,21 |
| RZĘDNE SPODU PROJ. NAWIERZCHNI | |
| RZĘDNE TERENU | 93,40 93,45 93,48 93,98 94,91 94,98 95,09 |
| ODLEGŁOŚCI | -10,00 -8,30 -6,26 -6,24 -5,84 -5,60 -4,25 -4,20 -2,90 -2,75 0,00 |

## PIK. 5791,00

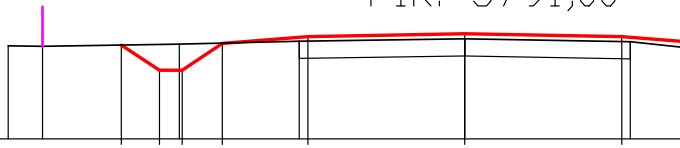

Pole pow. WYKOP = 0,82m2

Pole pow. NASYP = 0,18m2

P.P. = 94,00m

| | |
|---|---|
| RZĘDNE PROJEKTOWANE | 95,64 95,20 95,20 95,67 95,79 95,84 95,79 |
| RZĘDNE SPODU PROJ. NAWIERZCHNI | |
| RZĘDNE TERENU | 95,63 95,62 95,66 95,71 95,75 95,70 |
| ODLEGŁOŚCI | -8,00 -7,40 -6,02 -5,35 -5,00 -4,95 -4,25 -2,90 -2,75 0,00 2,75 2,90 |

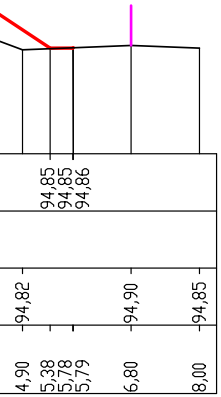
94,85
94,85
94,86
94,82
94,90
94,85
4,90
5,38
5,78
5,79
6,80
8,00

# PIK. 5866,00

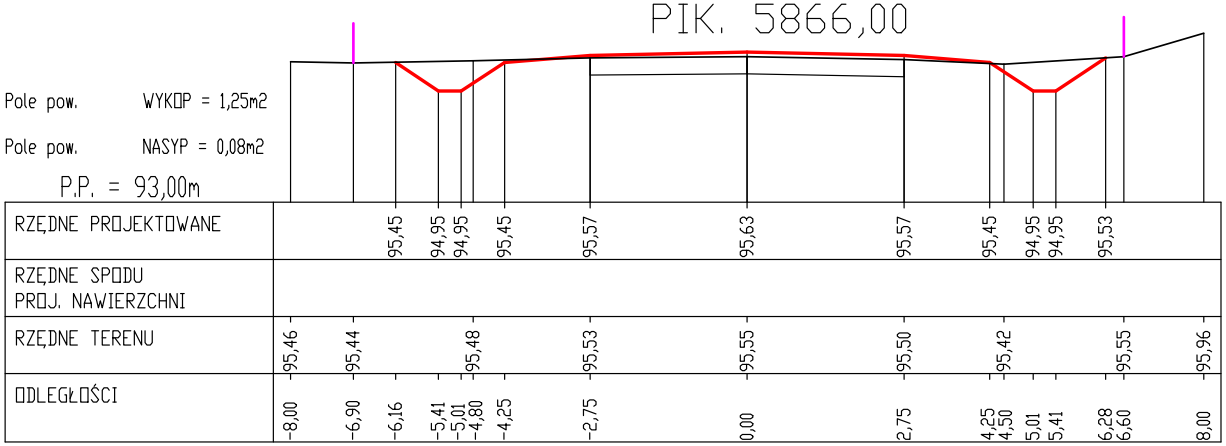
RZĘDNE PROJEKTOWANE
95,45
94,95
94,95
95,45
95,57
95,63
95,57
95,45
94,95
94,95
95,53
RZĘDNE SPODU
PROJ. NAWIERZCHNI
RZĘDNE TERENU
95,46
95,44
95,48
95,53
95,55
95,50
95,42
95,55
95,96
ODLEGŁOŚCI
-8,00
-6,90
-6,16
-5,41
-5,01
-4,80
-4,25
-2,75
0,00
2,75
4,25
4,50
5,01
5,41
6,28
6,60
8,00

Pole pow. WYKOP = 1,25m2

Pole pow. NASYP = 0,08m2

P.P. = 93,00m

Pole pow. WYKOP = 0,70m2

Pole pow. NASYP = 0,25m2

P.P. = 95,00m

RZĘDNE PROJEKTOWANE

RZĘDNE SPODU
PROJ. NAWIERZCHNI

RZĘDNE TERENU

ODLEGŁOŚCI

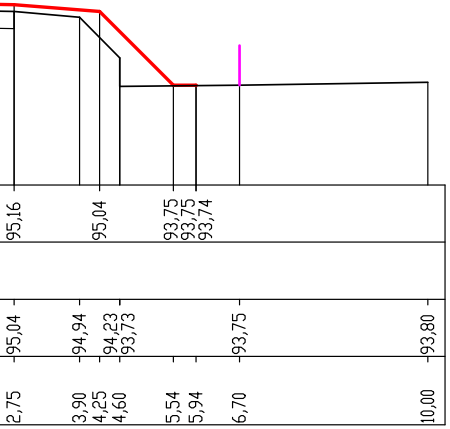
95,16
95,04
93,75
93,75
93,74
95,04
94,94
94,23
93,73
93,75
93,80
2,75
3,90
4,25
4,60
5,54
5,94
6,70
10,00

# PIK. 5954,00

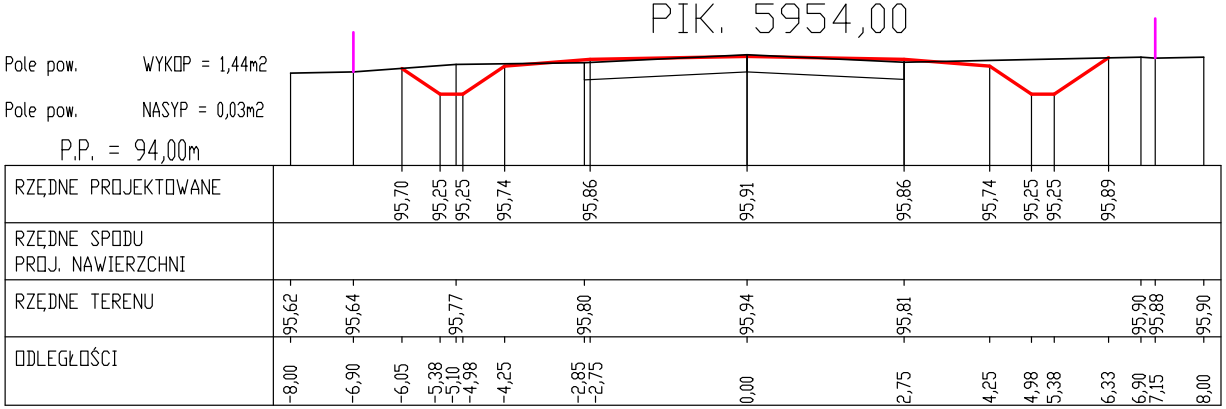
RZĘDNE PROJEKTOWANE
95,70
95,25
95,25
95,74
95,86
95,91
95,86
95,74
95,25
95,25
95,89
RZĘDNE SPODU
PROJ. NAWIERZCHNI
RZĘDNE TERENU
95,62
95,64
95,77
95,80
95,94
95,81
95,90
95,88
95,90
ODLEGŁOŚCI
-8,00
-6,90
-6,05
-5,38
-5,10
-4,98
-4,25
-2,85
-2,75
0,00
2,75
4,25
4,98
5,38
6,33
6,90
7,15
8,00

Pole pow. WYKOP = 1,44m2

Pole pow. NASYP = 0,03m2

P.P. = 94,00m

Pole pow. WYKOP = 1,10m2

Pole pow. NASYP = 0,01m2

P.P. = 95,00m

RZĘDNE PROJEKTOWANE

RZĘDNE SPODU
PROJ. NAWIERZCHNI

RZĘDNE TERENU

ODLEGŁOŚCI

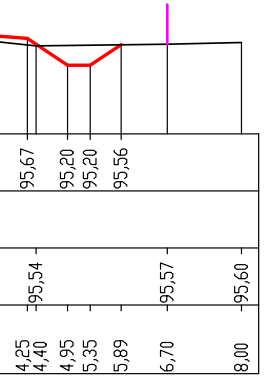
95,67
95,20
95,20
95,56
95,54
95,57
95,60
4,25
4,40
4,95
5,35
5,89
6,70
8,00

# PIK. 6037,00

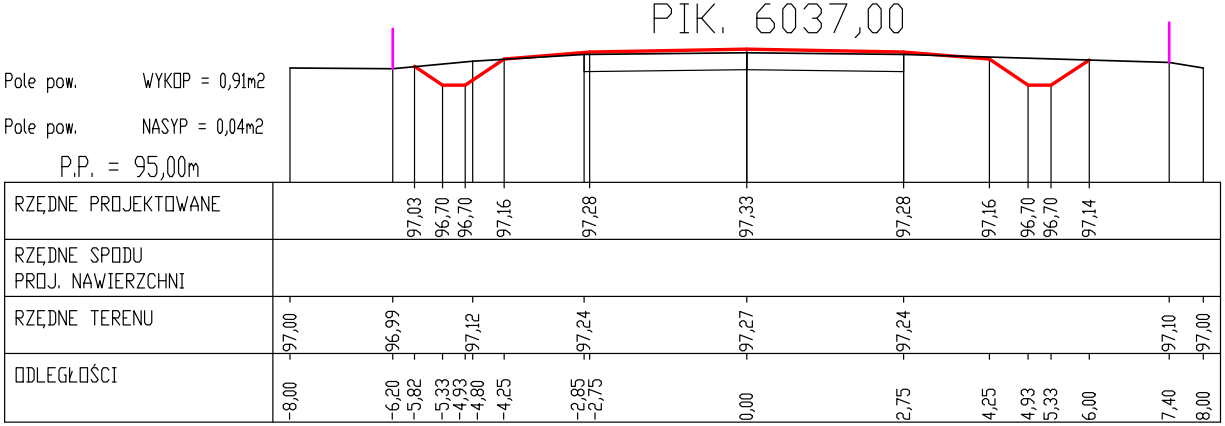
RZĘDNE PROJEKTOWANE
97,03
96,70
96,70
97,16
97,28
97,33
97,28
97,16
96,70
96,70
97,14
RZĘDNE SPODU
PROJ. NAWIERZCHNI
RZĘDNE TERENU
97,00
96,99
97,12
97,24
97,27
97,24
97,10
97,00
ODLEGŁOŚCI
-8,00
-6,20
-5,82
-5,33
-4,93
-4,80
-4,25
-2,85
-2,75
0,00
2,75
4,25
4,93
5,33
6,00
7,40
8,00

Pole pow. WYKOP = 0,91m2

Pole pow. NASYP = 0,04m2

P.P. = 95,00m

Pole pow. WYKOP = 0,93m2

Pole pow. NASYP = 0,17m2

P.P. = 95,00m

RZĘDNE PROJEKTOWANE

RZĘDNE SPODU
PROJ. NAWIERZCHNI

RZĘDNE TERENU

ODLEGŁOŚCI

PIK. 6103,00

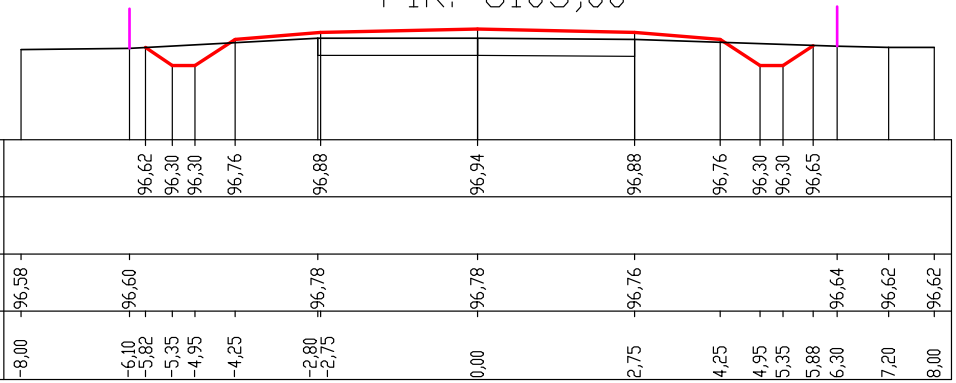
96,62
96,30
96,30
96,76
96,88
96,94
96,88
96,76
96,30
96,30
96,65
96,58
96,60
96,78
96,78
96,76
96,64
96,62
96,62
-8,00
-6,10
-5,82
-5,35
-4,95
-4,25
-2,80
-2,75
0,00
2,75
4,25
4,95
5,35
5,88
6,30
7,20
8,00

PIK. 6164,00

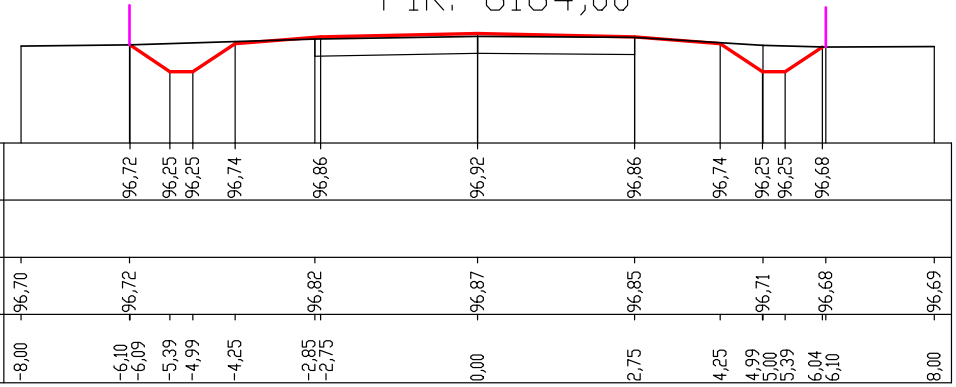
96,72
96,25
96,25
96,74
96,86
96,92
96,86
96,74
96,25
96,25
96,68
96,70
96,72
96,82
96,87
96,85
96,71
96,68
96,69
-8,00
-6,10
-6,09
-5,39
-4,99
-4,25
-2,85
-2,75
0,00
2,75
4,25
4,99
5,00
5,39
6,04
6,10
8,00

PIK. 6210,00

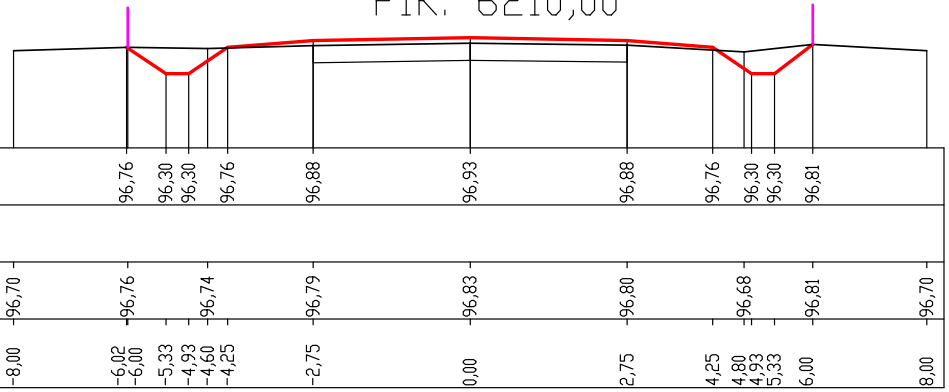
96,76
96,30
96,30
96,76
96,88
96,93
96,88
96,76
96,30
96,30
96,81
96,70
96,76
96,74
96,79
96,83
96,80
96,68
96,81
96,70
-8,00
-6,02
-6,00
-5,33
-4,93
-4,60
-4,25
-2,75
0,00
2,75
4,25
4,80
4,93
5,33
6,00
8,00

| | | | |
|---|---|---|---|
| Nazwa Projektu | **PROJEKT przebudowy drogi powiatowej nr 2128W<br>Różan - Dzbądz - Brzuze<br>od km 0+017,70 do km 8+393,87** | | |
| Inwestor | **POWIAT MAKOWSKI** | | |
| Wykonawca | **AS PROJEKT, WARSZAWA** | | |
| Rysunek | **PRZEKROJE POPRZECZNE** | | |
| | MAJ 2011 | Skala 1:100 | Arkusz Nr: 4/3 |
| Projektant | mgr inż. Krystyna Suwara<br>Nr upr. Wa-793/94 | | |
| Sprawdzający | mgr inż. Agnieszka<br>Kowalczyk-Suwara<br>Nr upr. MAZ/0403/POOD/10 | | |