PIK. 6305,00

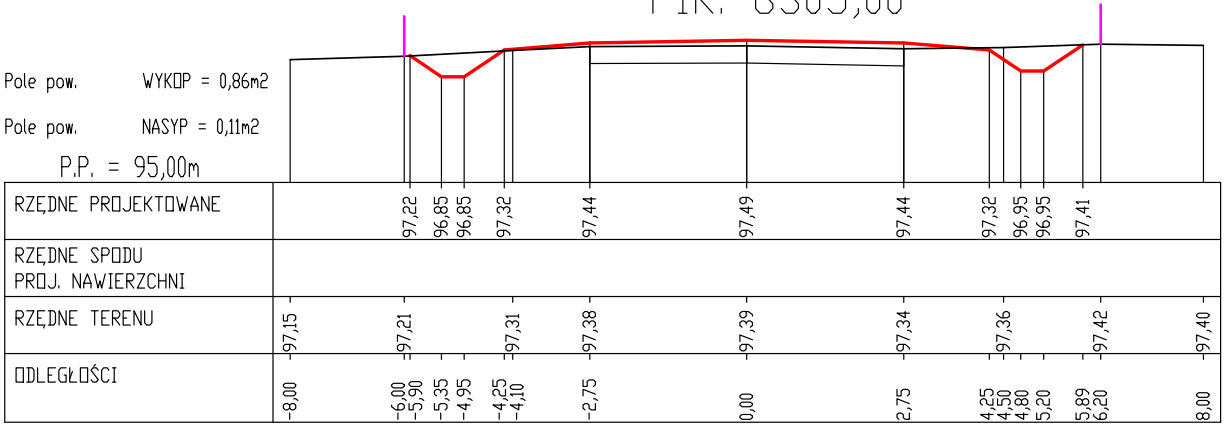
Pole pow. WYKOP = 0,86m2
Pole pow. NASYP = 0,11m2
P.P. = 95,00m
RZĘDNE PROJEKTOWANE
97,22
96,85
96,85
97,32
97,44
97,49
97,44
97,32
96,95
96,95
97,41
RZĘDNE SPODU PROJ. NAWIERZCHNI
RZĘDNE TERENU
97,15
97,21
97,31
97,38
97,39
97,34
97,36
97,42
97,40
ODLEGŁOŚCI
-8,00
-6,00
-5,90
-5,35
-4,95
-4,25
-4,10
-2,75
0,00
2,75
4,25
4,50
4,80
5,20
5,89
6,20
8,00

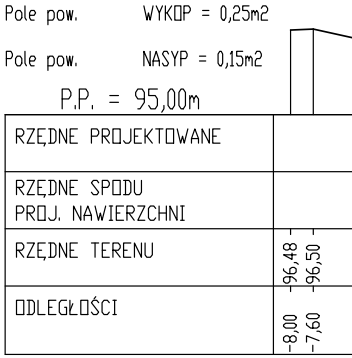
Pole pow. WYKOP = 0,25m2
Pole pow. NASYP = 0,15m2
P.P. = 95,00m
RZĘDNE PROJEKTOWANE
RZĘDNE SPODU PROJ. NAWIERZCHNI
RZĘDNE TERENU
96,48
96,50
ODLEGŁOŚCI
-8,00
-7,60

PIK. 6382,00

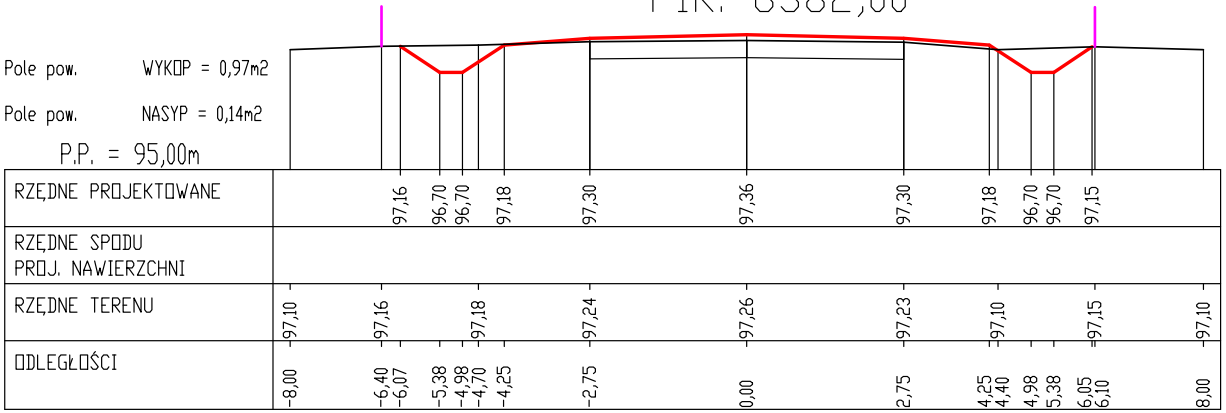
Pole pow. WYKOP = 0,97m2
Pole pow. NASYP = 0,14m2
P.P. = 95,00m
RZĘDNE PROJEKTOWANE
97,16
96,70
96,70
97,18
97,30
97,36
97,30
97,18
96,70
96,70
97,15
RZĘDNE SPODU PROJ. NAWIERZCHNI
RZĘDNE TERENU
97,10
97,16
97,18
97,24
97,26
97,23
97,10
97,15
97,10
ODLEGŁOŚCI
-8,00
-6,40
-6,07
-5,38
-4,98
-4,70
-4,25
-2,75
0,00
2,75
4,25
4,40
4,98
5,38
6,05
6,10
8,00

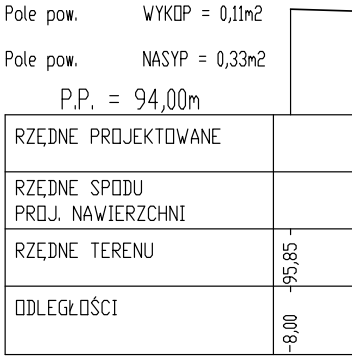
Pole pow. WYKOP = 0,11m2
Pole pow. NASYP = 0,33m2
P.P. = 94,00m
RZĘDNE PROJEKTOWANE
RZĘDNE SPODU PROJ. NAWIERZCHNI
RZĘDNE TERENU
95,85
ODLEGŁOŚCI
-8,00

PIK. 6480,00

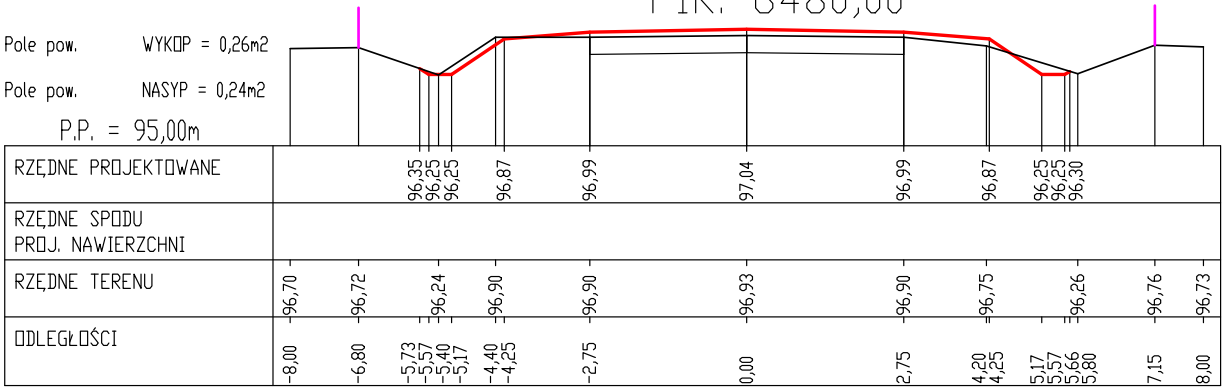
Pole pow. WYKOP = 0,26m2
Pole pow. NASYP = 0,24m2
P.P. = 95,00m
RZĘDNE PROJEKTOWANE
96,35
96,25
96,25
96,87
96,99
97,04
96,99
96,87
96,25
96,25
96,30
RZĘDNE SPODU PROJ. NAWIERZCHNI
RZĘDNE TERENU
96,70
96,72
96,24
96,90
96,90
96,93
96,90
96,75
96,26
96,76
96,73
ODLEGŁOŚCI
-8,00
-6,80
-5,73
-5,57
-5,40
-5,17
-4,40
-4,25
-2,75
0,00
2,75
4,20
4,25
5,17
5,57
5,66
5,80
7,15
8,00

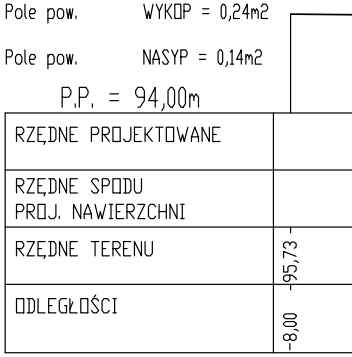
Pole pow. WYKOP = 0,24m2
Pole pow. NASYP = 0,14m2
P.P. = 94,00m
RZĘDNE PROJEKTOWANE
RZĘDNE SPODU PROJ. NAWIERZCHNI
RZĘDNE TERENU
95,73
ODLEGŁOŚCI
-8,00

PIK. 6556,00

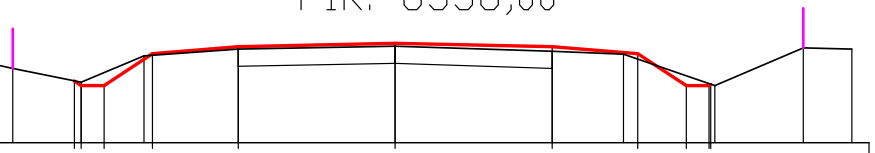

	96,08 96,00 96,00 96,56 96,68 96,74 96,68 96,56 96,00 96,00 96,02
	96,30 96,06 96,52 96,64 96,69 96,60 96,55 96,00 96,66 96,64
	-6,70 -5,62 -5,50 -5,10 -4,40 -4,25 -2,75 0,00 2,75 4,00 4,25 5,10 5,50 5,53 5,60 7,15 8,00

PIK. 6647,00

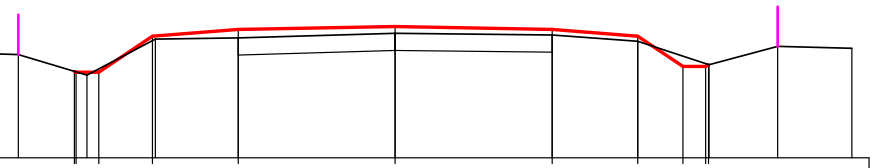

	95,51 95,50 95,50 96,13 96,25 96,30 96,25 96,13 95,60 95,60 95,63
	95,81 95,45 96,08 96,10 96,18 96,15 96,04 95,63 95,95 95,92
	-6,60 -5,62 -5,59 -5,40 -5,19 -4,25 -4,20 -2,75 0,00 2,75 4,25 5,04 5,44 5,49 5,50 6,70 8,00

PIK. 6721,00

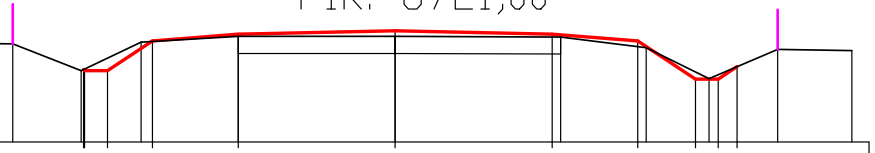

	95,27 95,25 95,25 95,77 95,89 95,95 95,89 95,77 95,10 95,10 95,32
	95,72 95,25 95,75 95,85 95,85 95,84 95,65 95,11 95,62 95,60
	-6,70 -5,50 -5,46 -5,44 -5,04 -4,45 -4,25 -2,75 0,00 2,75 2,90 4,25 4,40 5,26 5,50 5,66 5,99 6,70 8,00

PIK. 6770,00

Pole pow. WYKOP = 0,32m2

Pole pow. NASYP = 0,24m2

P.P. = 93,00m

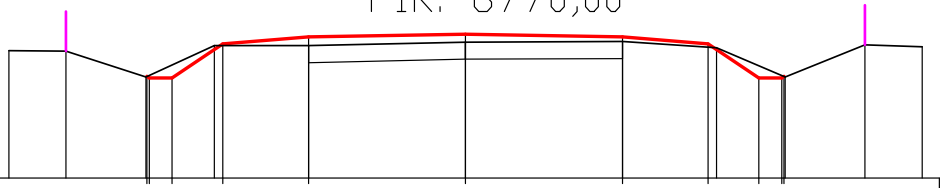

RZĘDNE PROJEKTOWANE	94,78 94,75 94,75 95,35 95,47 95,52 95,47 95,35 94,75 94,75 94,78
RZĘDNE SPODU PROJ. NAWIERZCHNI	
RZĘDNE TERENU	95,23 95,22 94,77 95,32 95,32 95,38 95,39 95,28 94,77 95,33 95,30
ODLEGŁOŚCI	-8,00 -7,00 -5,60 -5,58 -5,54 -5,14 -4,40 -4,25 -2,75 0,00 2,75 4,25 4,40 5,14 5,54 5,58 5,60 7,00 8,00

PIK. 6870,00

Pole pow. WYKOP = 0,31m2

Pole pow. NASYP = 0,38m2

P.P. = 92,00m

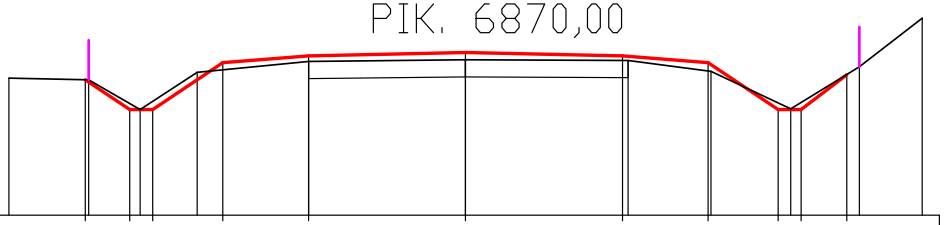

RZĘDNE PROJEKTOWANE	94,37 93,85 93,85 94,67 94,79 94,85 94,79 94,67 93,85 93,85 94,46
RZĘDNE SPODU PROJ. NAWIERZCHNI	
RZĘDNE TERENU	94,40 94,37 93,85 94,50 94,69 94,72 94,71 94,52 93,86 94,60 95,45
ODLEGŁOŚCI	-8,00 -6,66 -6,60 -5,88 -5,70 -5,48 -4,70 -4,25 -2,75 0,00 2,75 2,85 4,25 4,30 5,48 5,70 5,88 6,68 6,90 8,00

PIK. 6961,00

Pole pow. WYKOP = 0,59m2

Pole pow. NASYP = 0,16m2

P.P. = 92,00m

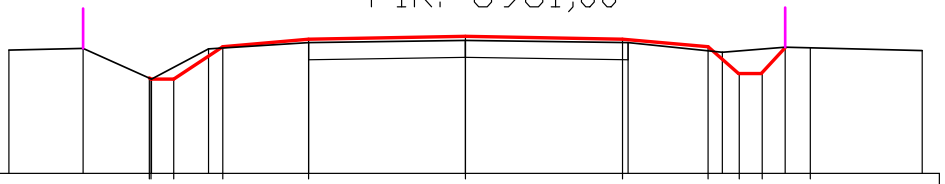

RZĘDNE PROJEKTOWANE	93,67 93,65 93,65 94,22 94,35 94,40 94,35 94,22 93,75 93,75 94,20
RZĘDNE SPODU PROJ. NAWIERZCHNI	
RZĘDNE TERENU	94,16 94,19 93,65 94,18 94,29 94,33 94,29 94,12 94,21 94,15
ODLEGŁOŚCI	-8,00 -6,70 -5,54 -5,51 -5,50 -5,11 -4,50 -4,25 -2,75 0,00 2,75 2,85 4,25 4,50 4,80 5,20 5,60 6,04 8,00

PIK. 7045,00

Pole pow. WYKOP = 0,06m2

Pole pow. NASYP = 0,20m2

P.P. = 92,00m

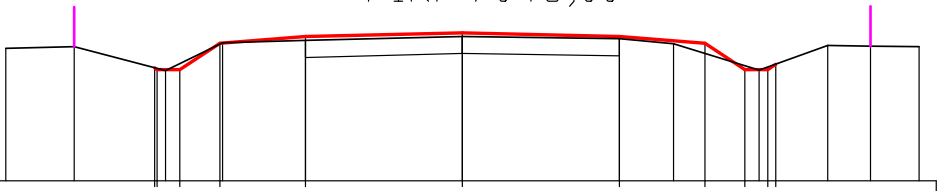

RZĘDNE PROJEKTOWANE	93,98 93,95 93,95 94,41 94,53 94,59 94,53 94,41 93,95 93,95 94,04
RZĘDNE SPODU PROJ. NAWIERZCHNI	
RZĘDNE TERENU	94,32 94,35 93,93 94,42 94,46 94,53 94,49 94,40 93,94 94,37 94,36 94,35
ODLEGŁOŚCI	-8,00 -6,80 -5,39 -5,35 -5,20 -4,95 -4,25 -4,20 -2,75 0,00 2,75 3,70 4,25 4,95 5,20 5,35 5,49 6,40 7,15 8,00

PIK. 7120,00

Pole pow. WYKOP = 0,57m2

Pole pow. NASYP = 1,25m2

P.P. = 93,00m

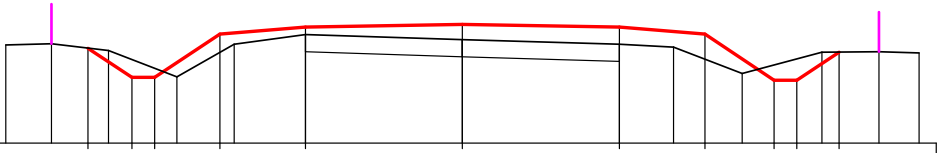

RZĘDNE PROJEKTOWANE	94,66 94,15 94,15 94,91 95,03 95,08 95,03 94,91 94,10 94,10 94,59
RZĘDNE SPODU PROJ. NAWIERZCHNI	
RZĘDNE TERENU	94,72 94,74 94,62 94,16 94,73 94,90 94,81 94,73 94,68 94,22 94,59 94,60 94,58
ODLEGŁOŚCI	-8,00 -7,20 -6,56 -6,20 -5,79 -5,39 -5,00 -4,25 -4,00 -2,75 0,00 2,75 3,70 4,25 4,90 5,46 5,86 6,30 6,60 7,30 8,00

PIK. 7186,00

Pole pow. WYKOP = 0,30m2

Pole pow. NASYP = 0,67m2

P.P. = 93,00m

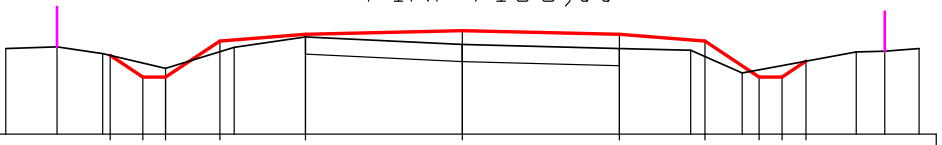

RZĘDNE PROJEKTOWANE	94,38 94,00 94,00 94,63 94,75 94,81 94,75 94,63 94,00 94,00 94,28
RZĘDNE SPODU PROJ. NAWIERZCHNI	
RZĘDNE TERENU	94,50 94,53 94,41 94,15 94,52 94,70 94,57 94,50 94,47 94,07 94,44 94,45 94,50
ODLEGŁOŚCI	-8,00 -7,10 -6,30 -6,17 -5,60 -5,20 -4,25 -4,00 -2,75 0,00 2,75 4,00 4,25 4,90 5,20 5,60 6,02 6,90 7,40 8,00

PIK. 7253,00

Pole pow. WYKOP = 0,85m2

Pole pow. NASYP = 0,46m2

P.P. = 92,00m

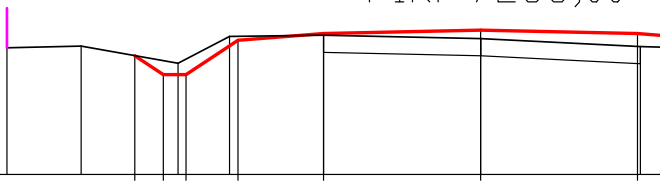

RZĘDNE PROJEKTOWANE	94,08 93,75 93,75 94,35 94,47 94,53 94,47
RZĘDNE SPODU PROJ. NAWIERZCHNI	
RZĘDNE TERENU	94,22 94,25 93,95 94,42 94,44 94,38 94,24
ODLEGŁOŚCI	-8,30 -7,00 -6,06 -5,56 -5,30 -5,16 -4,40 -4,25 -2,75 0,00 2,75 2,80

PIK. 7328,00

Pole pow. WYKOP = 0,58m2

Pole pow. NASYP = 0,15m2

P.P. = 92,00m

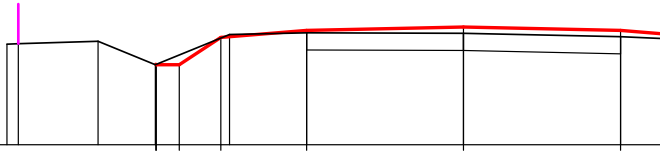

RZĘDNE PROJEKTOWANE	93,41 93,40 93,40 93,88 94,00 94,06 94,00
RZĘDNE SPODU PROJ. NAWIERZCHNI	
RZĘDNE TERENU	93,76 93,77 93,81 93,40 93,93 93,96 93,95 93,89
ODLEGŁOŚCI	-8,00 -7,80 -6,40 -5,40 -5,39 -5,38 -4,98 -4,25 -4,10 -2,75 0,00 2,75

PIK. 7394,00

Pole pow. WYKOP = 0,45m2

Pole pow. NASYP = 0,14m2

P.P. = 92,00m

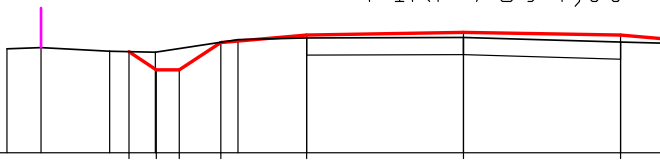

RZĘDNE PROJEKTOWANE	93,77 93,45 93,45 93,93 94,06 94,11 94,06
RZĘDNE SPODU PROJ. NAWIERZCHNI	
RZĘDNE TERENU	93,82 93,84 93,78 93,76 93,98 94,01 94,02 93,94
ODLEGŁOŚCI	-8,00 -7,40 -6,20 -5,86 -5,40 -5,38 -4,98 -4,25 -3,95 -2,75 0,00 2,75

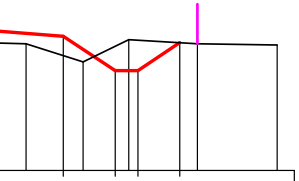

		94,35		93,75		93,75	94,24		
94,22			93,90		94,29			94,22	94,20
3,60	4,25		4,60	5,16	5,40	5,56	6,29	6,60	8,00

PIK. 7469,00

Pole pow. WYKOP = 0,53m2

Pole pow. NASYP = 0,09m2

P.P. = 92,00m

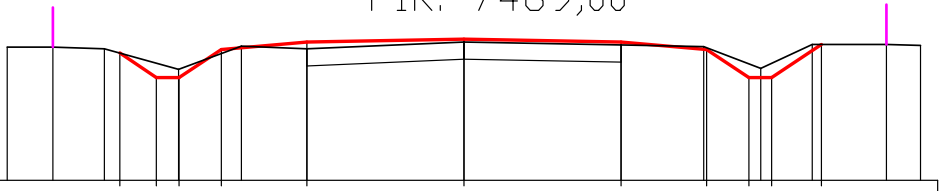

RZĘDNE PROJEKTOWANE				94,23	93,80	93,80		94,29		94,42	94,47	94,42		94,29	93,80		93,80		94,38		
RZĘDNE SPODU PROJ. NAWIERZCHNI																					
RZĘDNE TERENU	94,33	94,33	94,30				93,94		94,35	94,30	94,42	94,37	94,34			93,96		94,38		94,38	94,36
ODLEGŁOŚCI	-8,00	-7,20	-6,30	-6,03	-5,39	-5,00	-4,99	-4,25	-3,90	-2,75	0,00	2,75	4,20	4,25	4,99	5,20	5,39	6,10	6,26	7,40	8,00

Pole pow. WYKOP = 0,16m2

Pole pow. NASYP = 0,38m2

P.P. = 92,00m

RZĘDNE PROJEKTOWANE
RZĘDNE SPODU PROJ. NAWIERZCHNI
RZĘDNE TERENU
ODLEGŁOŚCI

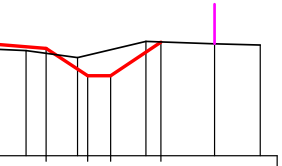

	93,88		93,40	93,40		93,99		
93,84		93,72			94,00		93,96	93,94
3,90	4,25	4,80	4,98	5,38	6,00	6,26	7,20	8,00

PIK. 7523,00

Pole pow. WYKOP = 0,76m2

Pole pow. NASYP = 0,00m2

P.P. = 93,00m

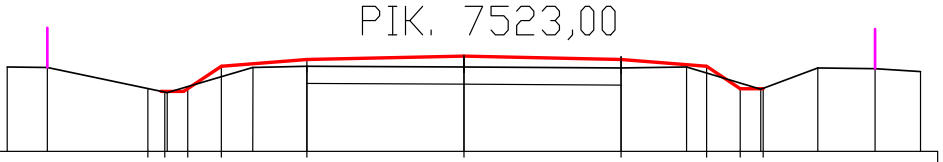

RZĘDNE PROJEKTOWANE			94,30	94,10		94,10	94,49		94,61	94,67	94,61		94,49	94,10		94,10			
RZĘDNE SPODU PROJ. NAWIERZCHNI																			
RZĘDNE TERENU	94,39	94,40			94,06			94,46	94,45	94,48	94,43	94,47			94,06		94,33	94,32	94,30
ODLEGŁOŚCI	-8,00	-7,30	-5,54	-5,24	-5,20	-4,84	-4,25	-3,70	-2,75	0,00	2,75	3,90	4,25	4,84	5,20	5,24	6,20	7,20	8,00

Pole pow. WYKOP = 0,07m2

Pole pow. NASYP = 0,77m2

P.P. = 92,00m

RZĘDNE PROJEKTOWANE
RZĘDNE SPODU PROJ. NAWIERZCHNI
RZĘDNE TERENU
ODLEGŁOŚCI

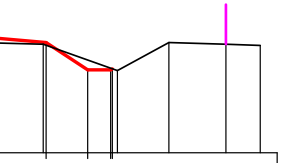

	93,93	93,45	93,45	93,47				
93,90					93,44	93,93	93,90	93,88
4,20	4,25	4,98	5,38	5,41	5,50	6,40	7,40	8,00

PIK. 7581,00

Pole pow. WYKOP = 0,34m2

Pole pow. NASYP = 0,45m2

P.P. = 92,00m

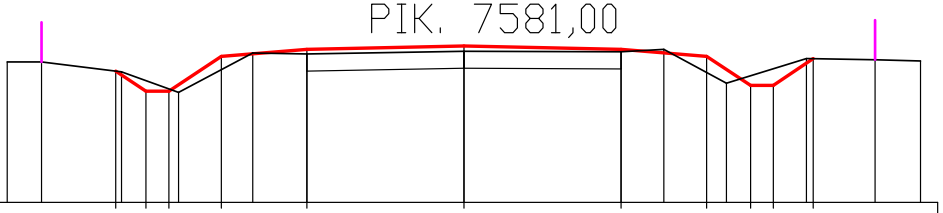

RZĘDNE PROJEKTOWANE			94,30		93,95	93,95		94,56		94,68	94,74	94,68		94,56		94,05	94,05		94,52		
RZĘDNE SPODU PROJ. NAWIERZCHNI																					
RZĘDNE TERENU	94,46	94,46		94,29			93,93		94,62	94,60	94,65	94,64	94,68		94,09			94,52		94,50	94,48
ODLEGŁOŚCI	-8,00	-7,40	-6,10	-6,00	-5,57	-5,17	-5,00	-4,25	-3,70	-2,75	0,00	2,75	3,50	4,25	4,60	5,02	5,42	6,00	6,12	7,20	8,00

Pole pow. WYKOP = 0,36m2

Pole pow. NASYP = 0,64m2

P.P. = 92,00m

RZĘDNE PROJEKTOWANE
RZĘDNE SPODU PROJ. NAWIERZCHNI
RZĘDNE TERENU
ODLEGŁOŚCI

PIK. 7670,00

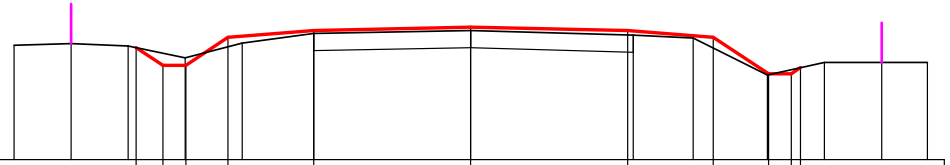

	93,96 93,65 93,65 94,14 94,26 94,32 94,26 94,14 93,50 93,50 93,61
	94,00 94,03 93,99 93,78 94,04 94,21 94,26 94,18 94,13 93,48 93,70 93,70 93,70
	-8,00 -7,00 -6,00 -5,86 -5,39 -5,00 -4,99 -4,25 -4,00 -2,75 0,00 2,75 2,85 3,90 4,25 5,20 5,22 5,62 5,78 6,20 7,20 8,00

PIK. 7733,00

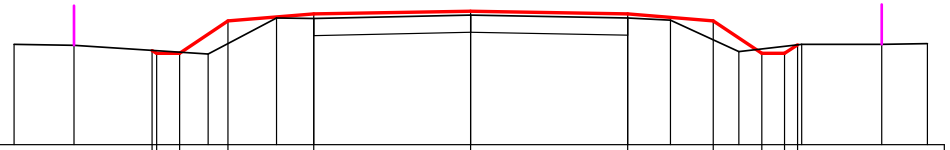

	93,65 93,60 93,60 94,17 94,29 94,34 94,29 94,17 93,60 93,60 93,75
	93,76 93,74 93,59 94,22 94,21 94,27 94,22 94,18 93,63 93,76 93,76 93,77
	-8,00 -6,95 -5,58 -5,50 -5,10 -4,60 -4,25 -3,40 -2,75 0,00 2,75 3,50 4,25 4,70 5,10 5,50 5,73 5,80 7,20 8,00

PIK. 7813,00

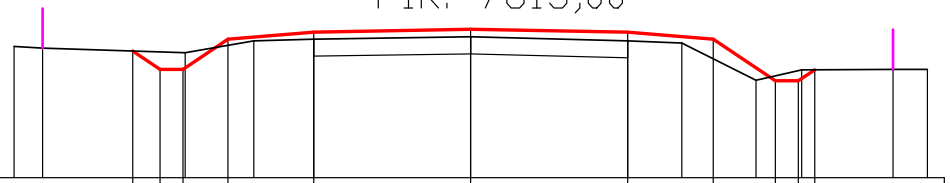

	94,22 93,90 93,90 94,43 94,55 94,60 94,55 94,43 93,70 93,70 93,89
	94,30 94,27 94,19 94,40 94,43 94,47 94,40 94,36 93,71 93,89 93,90 93,90
	-8,00 -7,50 -5,92 -5,44 -5,04 -5,00 -4,25 -3,80 -2,75 0,00 2,75 3,70 4,25 5,00 5,34 5,74 5,80 6,03 7,40 8,00

PIK. 7882,00

Pole pow. WYKOP = 0,33m2

Pole pow. NASYP = 0,77m2

P.P. = 92,00m

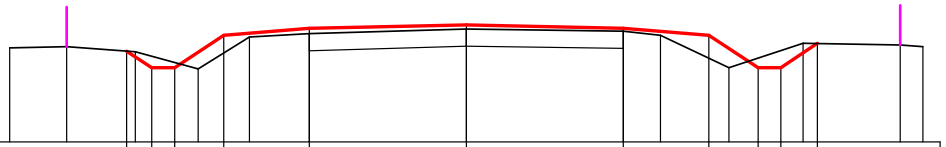

RZĘDNE PROJEKTOWANE	94,59 94,30 94,30 94,87 94,99 95,05 94,99 94,87 94,30 94,30 94,73
RZĘDNE SPODU PROJ. NAWIERZCHNI	
RZĘDNE TERENU	94,65 94,67 94,58 94,28 94,84 94,90 94,98 94,94 94,87 94,30 94,73 94,70 94,67
ODLEGŁOŚCI	-8,00 -7,00 -5,95 -5,80 -5,51 -5,11 -4,70 -4,25 -3,80 -2,75 0,00 2,75 3,40 4,25 4,60 5,11 5,51 5,90 6,15 7,60 8,00

PIK. 7970,00

Pole pow. WYKOP = 0,02m2

Pole pow. NASYP = 0,79m2

P.P. = 93,00m

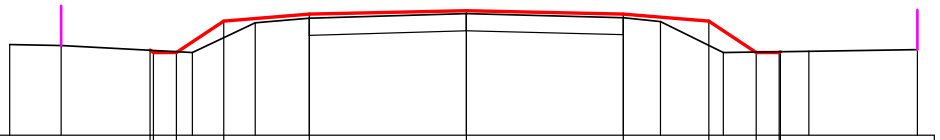

RZĘDNE PROJEKTOWANE	94,49 94,45 94,45 95,00 95,12 95,18 95,12 95,00 94,45 94,45 94,46
RZĘDNE SPODU PROJ. NAWIERZCHNI	
RZĘDNE TERENU	94,59 94,57 94,45 94,97 95,05 95,13 95,06 94,99 94,45 94,47 94,50
ODLEGŁOŚCI	-8,00 -7,10 -5,54 -5,48 -5,08 -4,80 -4,25 -3,70 -2,75 0,00 2,75 3,40 4,25 4,50 5,08 5,48 5,50 6,00 7,90

PIK. 8056,00

Pole pow. WYKOP = 0,17m2

Pole pow. NASYP = 0,71m2

P.P. = 93,00m

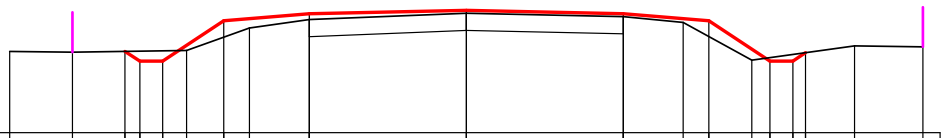

RZĘDNE PROJEKTOWANE	94,52 94,35 94,35 95,06 95,18 95,24 95,18 95,06 94,35 94,35 94,50
RZĘDNE SPODU PROJ. NAWIERZCHNI	
RZĘDNE TERENU	94,52 94,51 94,54 94,93 95,08 95,19 95,13 95,03 94,37 94,62 94,60
ODLEGŁOŚCI	-8,00 -6,90 -5,98 -5,72 -5,32 -4,90 -4,25 -3,80 -2,75 0,00 2,75 3,80 4,25 5,00 5,32 5,72 5,94 6,80 8,00

PIK. 8159,00

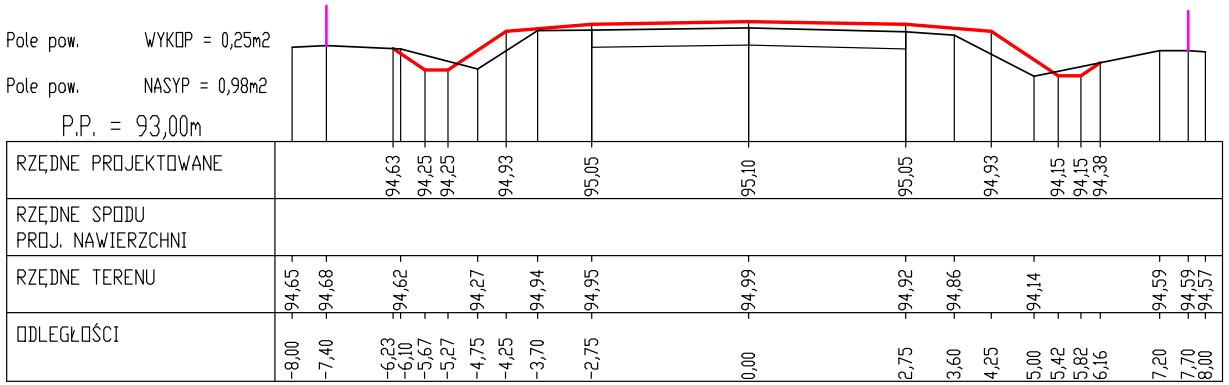
Pole pow. WYKOP = 0,25m2
Pole pow. NASYP = 0,98m2
P.P. = 93,00m
RZĘDNE PROJEKTOWANE 94,63 94,25 94,25 94,93 95,05 95,10 95,05 94,93 94,15 94,15 94,38
RZĘDNE SPODU PROJ. NAWIERZCHNI
RZĘDNE TERENU 94,65 94,68 94,62 94,27 94,94 94,95 94,99 94,92 94,86 94,14 94,59 94,59 94,57
ODLEGŁOŚCI -8,00 -7,40 -6,23 -6,10 -5,67 -5,27 -4,75 -4,25 -3,70 -2,75 0,00 2,75 3,60 4,25 5,00 5,42 5,82 6,16 7,20 7,70 8,00

PIK. 8393,87

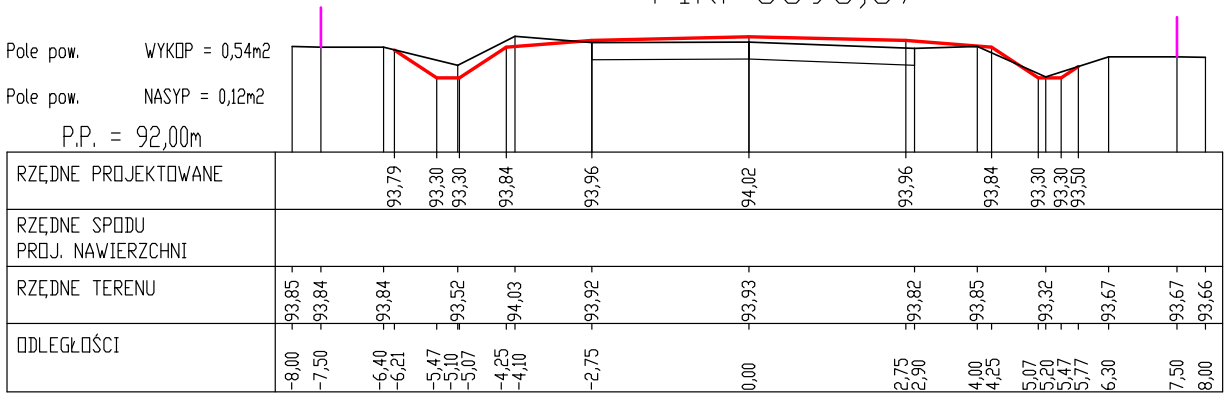
Pole pow. WYKOP = 0,54m2
Pole pow. NASYP = 0,12m2
P.P. = 92,00m
RZĘDNE PROJEKTOWANE 93,79 93,30 93,30 93,84 93,96 94,02 93,96 93,84 93,30 93,30 93,50
RZĘDNE SPODU PROJ. NAWIERZCHNI
RZĘDNE TERENU 93,85 93,84 93,84 93,52 94,03 93,92 93,93 93,82 93,85 93,32 93,67 93,67 93,66
ODLEGŁOŚCI -8,00 -7,50 -6,40 -6,21 -5,47 -5,10 -5,07 -4,25 -4,10 -2,75 0,00 2,75 2,90 4,00 4,25 5,07 5,20 5,47 5,77 6,30 7,50 8,00

PIK. 8244,00

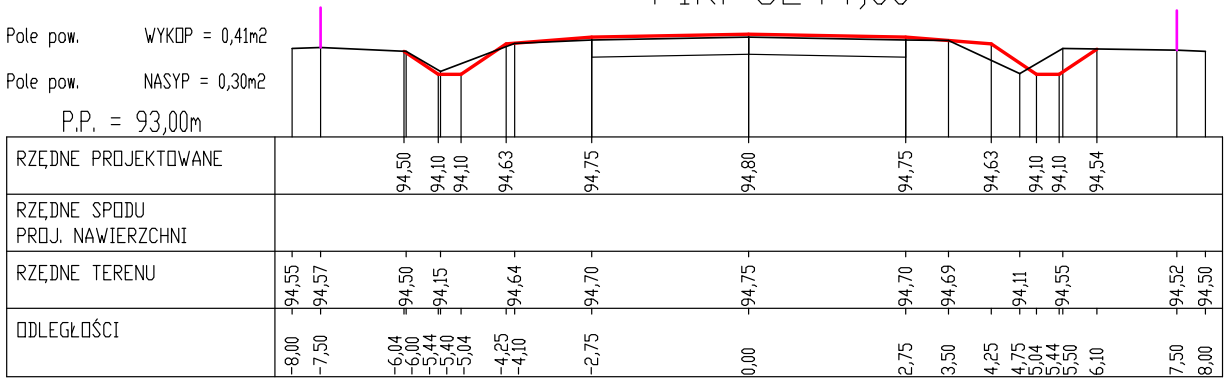
Pole pow. WYKOP = 0,41m2
Pole pow. NASYP = 0,30m2
P.P. = 93,00m
RZĘDNE PROJEKTOWANE 94,50 94,10 94,10 94,63 94,75 94,80 94,75 94,63 94,10 94,10 94,54
RZĘDNE SPODU PROJ. NAWIERZCHNI
RZĘDNE TERENU 94,55 94,57 94,50 94,15 94,64 94,70 94,75 94,70 94,69 94,11 94,55 94,52 94,50
ODLEGŁOŚCI -8,00 -7,50 -6,04 -6,00 -5,44 -5,40 -5,04 -4,25 -4,10 -2,75 0,00 2,75 3,50 4,25 4,75 5,04 5,44 5,50 6,10 7,50 8,00

PIK. 8344,00

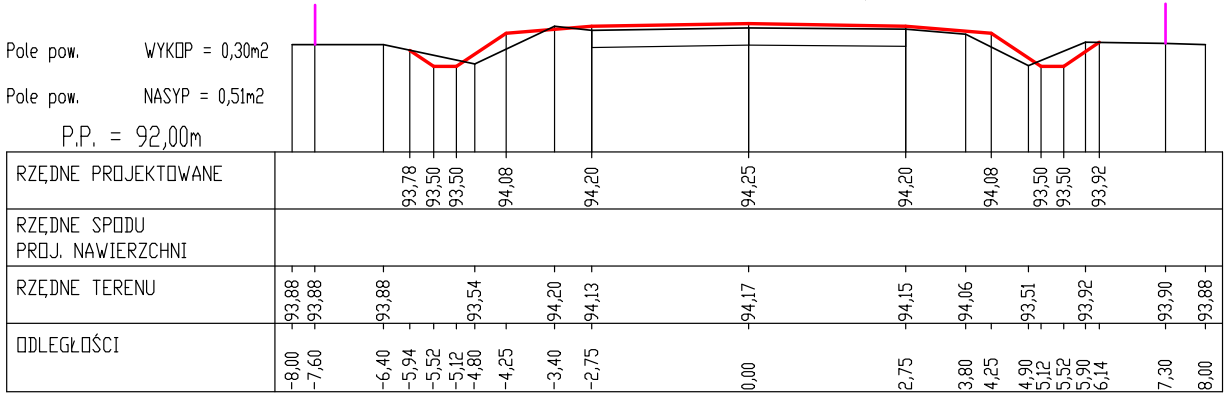
Pole pow. WYKOP = 0,30m2
Pole pow. NASYP = 0,51m2
P.P. = 92,00m
RZĘDNE PROJEKTOWANE 93,78 93,50 93,50 94,08 94,20 94,25 94,20 94,08 93,50 93,50 93,92
RZĘDNE SPODU PROJ. NAWIERZCHNI
RZĘDNE TERENU 93,88 93,88 93,88 93,54 94,20 94,13 94,17 94,15 94,06 93,51 93,92 93,90 93,88
ODLEGŁOŚCI -8,00 -7,60 -6,40 -5,94 -5,52 -5,12 -4,80 -4,25 -3,40 -2,75 0,00 2,75 3,80 4,25 4,90 5,12 5,52 5,90 6,14 7,30 8,00

Nazwa Projektu	***PROJEKT przebudowy drogi powiatowej nr 2128W** **Różan - Dzbądz - Brzuze** **od km 0+017,70 do km 8+393,87***		
Inwestor	***POWIAT MAKOWSKI***		
Wykonawca	***AS PROJEKT, WARSZAWA***		
Rysunek	***PRZEKROJE POPRZECZNE***		
	MAJ 2011	*Skala **1:100***	*Arkusz Nr: 4/4*
Projektant	*mgr inż. Krystyna Suwara* *Nr upr. Wa-793/94*		
Sprawdzający	*mgr inż. Agnieszka Kowalczyk-Suwara* *Nr upr. MAZ/0403/POOD/10*		