PIK. 2113,00

Pole pow. WYKOP = 2,12m2

Pole pow. NASYP = 0,07m2

P.P. = 104,00m

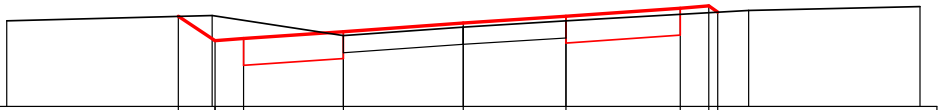

ODLEGŁOŚCI	-8,00	-4,99	-4,40	-4,35	-3,85	-2,10	0,00	1,80	3,80	4,30	4,46	5,00	8,00
RZĘDNE PROJEKTOWANE		105,58		105,15	105,19	105,31	105,46	105,58	105,72	105,76	105,65		
RZĘDNE SPODU PROJ. NAWIERZCHNI					104,72	104,84		105,11	105,25				
RZĘDNE TERENU	105,50		105,59			105,24	105,39	105,50				105,68	105,75

PIK. 2153,50

Pole pow. WYKOP = 0,71m2

Pole pow. NASYP = 0,37m2

P.P. = 104,00m

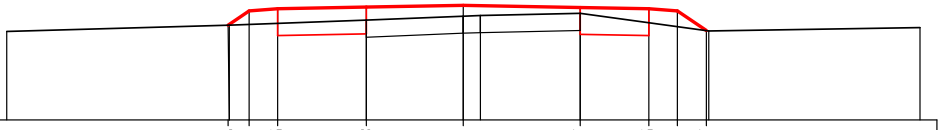

ODLEGŁOŚCI	-8,00	-4,12	-4,10	-3,75	-3,25	-1,70	0,00	0,30	2,05	3,25	3,75	4,26	4,30	8,00
RZĘDNE PROJEKTOWANE			105,66	105,91	105,95	105,98	106,01		105,97	105,95	105,91	105,57		
RZĘDNE SPODU PROJ. NAWIERZCHNI					105,48	105,51			105,50	105,48				
RZĘDNE TERENU	105,55	105,66				105,75	105,82	105,83	105,87				105,56	105,62

PIK. 2186,00

Pole pow. WYKOP = 0,87m2

Pole pow. NASYP = 0,47m2

P.P. = 104,00m

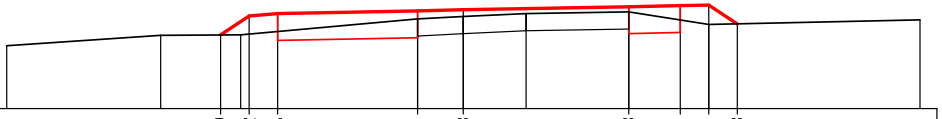

ODLEGŁOŚCI	-8,00	-5,30	-4,25	-3,90	-3,75	-3,25	-0,80	0,00	1,10	2,90	3,80	4,30	4,80	8,00
RZĘDNE PROJEKTOWANE			105,29		105,62	105,66	105,71	105,73		105,78	105,80	105,81	105,48	
RZĘDNE SPODU PROJ. NAWIERZCHNI						105,19	105,24			105,31	105,33			
RZĘDNE TERENU	105,10	105,28		105,29			105,57	105,61	105,66	105,69		105,47		105,55

Pole pow. WYKOP = 0,61m2

Pole pow. NASYP = 0,31m2

P.P. = 103,00m

RZĘDNE PROJEKTOWANE

RZĘDNE SPODU
PROJ. NAWIERZCHNI

RZĘDNE TERENU

ODLEGŁOŚCI

Pole pow. WYKOP = 0,90m2

Pole pow. NASYP = 0,25m2

P.P. = 103,00m

RZĘDNE PROJEKTOWANE

RZĘDNE SPODU
PROJ. NAWIERZCHNI

RZĘDNE TERENU

ODLEGŁOŚCI

Pole pow. WYKOP = 1,33m2

Pole pow. NASYP = 0,30m2

P.P. = 102,00m

RZĘDNE PROJEKTOWANE

RZĘDNE SPODU
PROJ. NAWIERZCHNI

RZĘDNE TERENU

ODLEGŁOŚCI

PIK. 2214,50

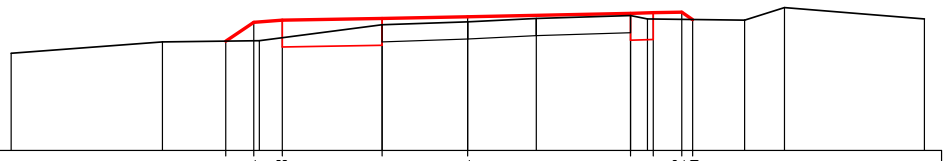

	104,91 105,24 105,28 105,31 105,34 105,40 105,41 105,42 105,29
	104,81 104,84 104,93 104,94
	104,70 104,90 104,92 105,20 105,25 105,31 105,36 105,30 105,28 105,50 105,30
	-8,00 -5,35 -4,24 -3,75 -3,65 -3,25 -1,50 0,00 1,20 2,85 3,15 3,25 3,75 3,94 4,85 5,55 8,00

PIK. 2243,50

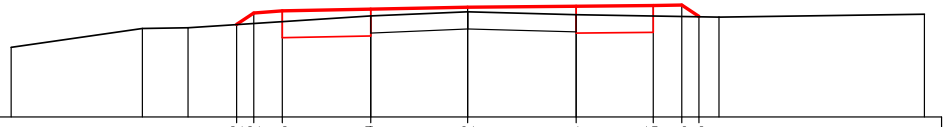

	104,62 104,82 104,86 104,89 104,92 104,94 104,95 104,96 104,76
	104,39 104,42 104,47 104,48
	104,22 104,55 104,56 104,77 104,84 104,79 104,75 104,80
	-8,00 -5,70 -4,90 -4,05 -3,75 -3,25 -1,70 0,00 1,90 3,25 3,75 4,05 4,40 8,00

PIK. 2305,00

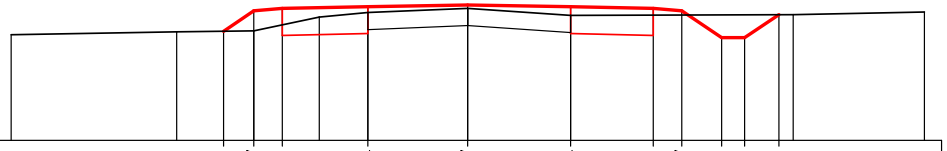

	103,91 104,27 104,31 104,34 104,37 104,34 104,31 104,27 103,80 103,80 104,20
	103,84 103,87 103,87 103,84
	103,85 103,90 103,92 104,16 104,24 104,31 104,19 104,20 104,25
	-8,00 -5,10 -4,28 -3,75 -3,25 -2,60 -1,75 0,00 1,80 3,25 3,75 4,45 4,85 5,45 5,70 8,00

PIK. 2375,00

Pole pow. WYKOP = 1,27m2

Pole pow. NASYP = 0,19m2

P.P. = 102,00m

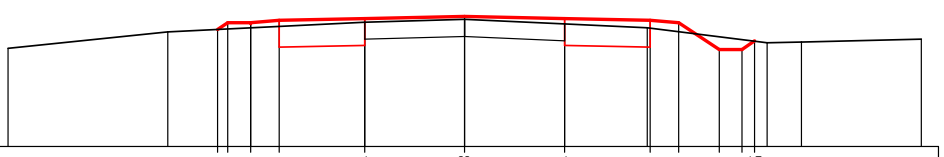

RZĘDNE PROJEKTOWANE	104,05 104,17 104,17 104,21 104,24 104,28 104,24 104,21 104,17 103,70 103,70 103,85
RZĘDNE SPODU PROJ. NAWIERZCHNI	103,74 103,77 103,77 103,74
RZĘDNE TERENU	103,72 104,01 104,18 104,23 104,15 104,08 103,82 103,83 103,88
ODLEGŁOŚCI	-8,00 -5,20 -4,33 -4,15 -3,75 -3,25 -1,75 0,00 1,75 3,20 3,25 3,75 4,46 4,86 5,08 5,30 5,90 8,00

PIK. 2404,00

Pole pow. WYKOP = 1,74m2

Pole pow. NASYP = 0,15m2

P.P. = 102,00m

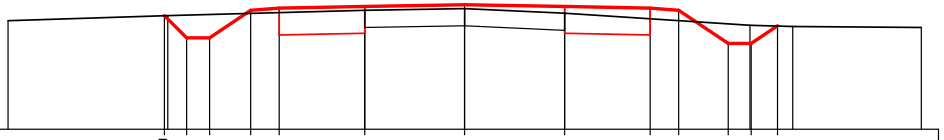

RZĘDNE PROJEKTOWANE	103,99 103,60 103,60 104,08 104,12 104,15 104,18 104,15 104,12 104,08 103,50 103,50 103,81
RZĘDNE SPODU PROJ. NAWIERZCHNI	103,65 103,68 103,68 103,65
RZĘDNE TERENU	103,90 103,99 104,08 104,11 104,03 103,82 103,80 103,78
ODLEGŁOŚCI	-8,00 -5,26 -5,20 -4,87 -4,47 -3,75 -3,25 -1,75 0,00 1,75 3,25 3,75 4,62 5,00 5,02 5,48 5,75 8,00

PIK. 2447,00

Pole pow. WYKOP = 1,60m2

Pole pow. NASYP = 0,20m2

P.P. = 102,00m

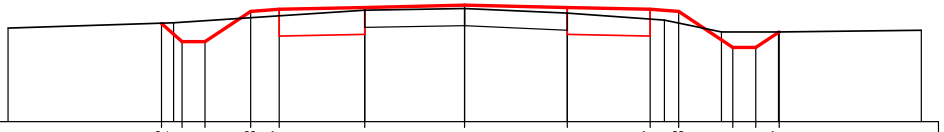

RZĘDNE PROJEKTOWANE	103,72 103,40 103,40 103,93 103,97 104,00 104,04 104,00 103,97 103,93 103,30 103,30 103,57
RZĘDNE SPODU PROJ. NAWIERZCHNI	103,50 103,53 103,53 103,50
RZĘDNE TERENU	103,64 103,73 103,95 103,98 103,90 103,78 103,57 103,57 103,60
ODLEGŁOŚCI	-8,00 -5,31 -5,10 -4,95 -4,55 -3,75 -3,25 -1,75 0,00 1,80 3,25 3,50 3,75 4,50 4,70 5,10 5,50 5,51 8,00

PIK. 2489,00

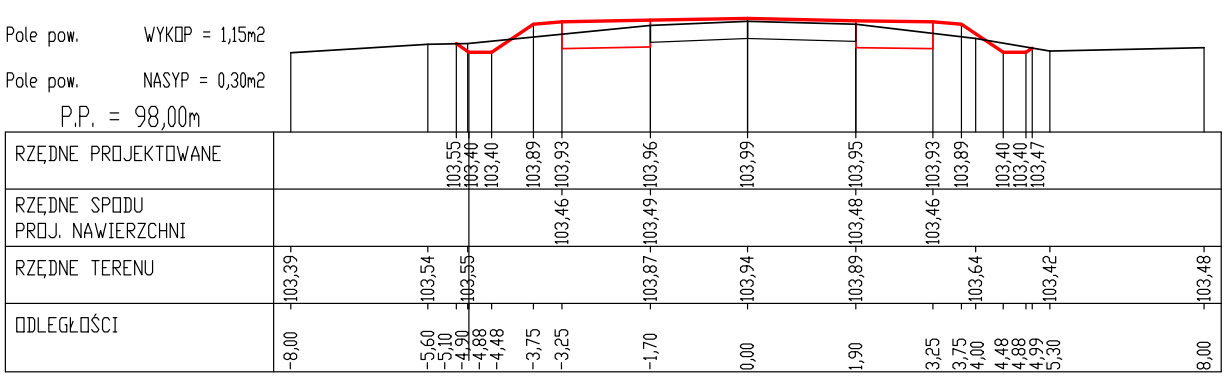
Pole pow. WYKOP = 1,15m2
Pole pow. NASYP = 0,30m2
P.P. = 98,00m
RZĘDNE PROJEKTOWANE
103,55 103,40 103,40 103,89 103,93 103,96 103,99 103,95 103,93 103,89 103,40 103,40 103,47
RZĘDNE SPODU PROJ. NAWIERZCHNI
103,46 103,49 103,48 103,46
RZĘDNE TERENU
103,39 103,54 103,55 103,87 103,94 103,89 103,64 103,42 103,48
ODLEGŁOŚCI
-8,00 -5,60 -5,10 -4,90 -4,88 -4,48 -3,75 -3,25 -1,70 0,00 1,90 3,25 3,75 4,00 4,48 4,88 4,99 5,30 8,00

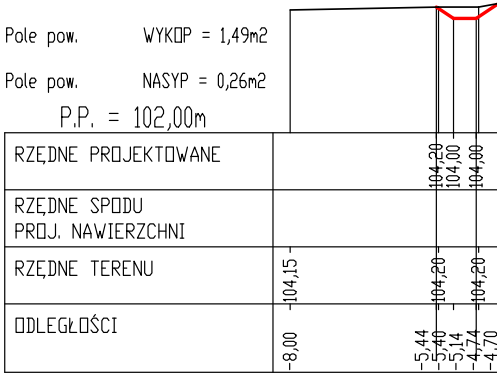
Pole pow. WYKOP = 1,49m2
Pole pow. NASYP = 0,26m2
P.P. = 102,00m
RZĘDNE PROJEKTOWANE
104,20 104,00 104,00
RZĘDNE SPODU PROJ. NAWIERZCHNI
RZĘDNE TERENU
104,15 104,20 104,20
ODLEGŁOŚCI
-8,00 -5,44 -5,40 -5,14 -4,74 -4,70

PIK. 2547,50

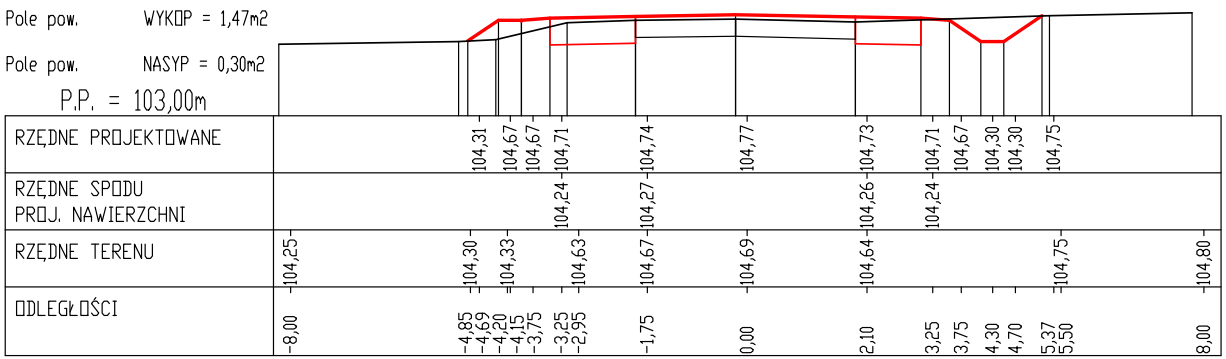
Pole pow. WYKOP = 1,47m2
Pole pow. NASYP = 0,30m2
P.P. = 103,00m
RZĘDNE PROJEKTOWANE
104,31 104,67 104,67 104,71 104,74 104,77 104,73 104,71 104,67 104,30 104,30 104,75
RZĘDNE SPODU PROJ. NAWIERZCHNI
104,24 104,27 104,26 104,24
RZĘDNE TERENU
104,25 104,30 104,33 104,63 104,67 104,69 104,64 104,75 104,80
ODLEGŁOŚCI
-8,00 -4,85 -4,69 -4,20 -4,15 -3,75 -3,25 -2,95 -1,75 0,00 2,10 3,25 3,75 4,30 4,70 5,37 5,50 8,00

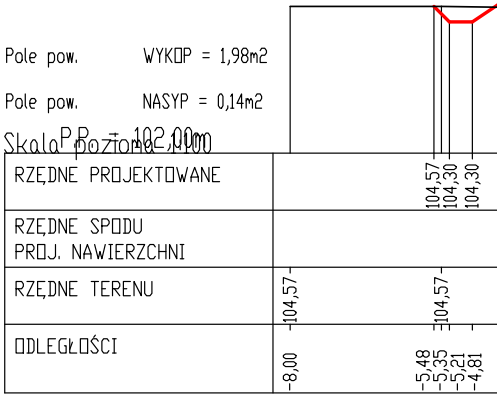
Pole pow. WYKOP = 1,98m2
Pole pow. NASYP = 0,14m2
P.P. = 102,00m
Skala pozioma 1:100
RZĘDNE PROJEKTOWANE
104,57 104,30 104,30
RZĘDNE SPODU PROJ. NAWIERZCHNI
RZĘDNE TERENU
104,57 104,57
ODLEGŁOŚCI
-8,00 -5,48 -5,35 -5,21 -4,81

PIK. 2604,00

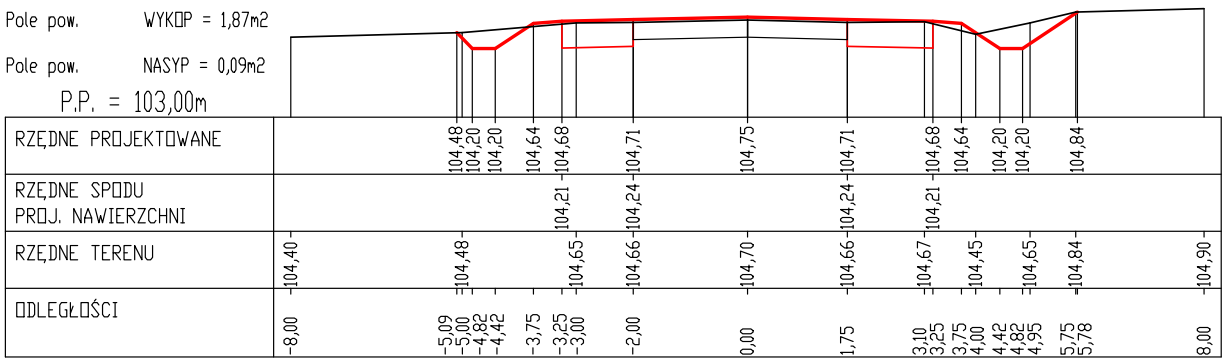
Pole pow. WYKOP = 1,87m2
Pole pow. NASYP = 0,09m2
P.P. = 103,00m
RZĘDNE PROJEKTOWANE
104,48 104,20 104,20 104,64 104,68 104,71 104,75 104,71 104,68 104,64 104,20 104,20 104,84
RZĘDNE SPODU PROJ. NAWIERZCHNI
104,21 104,24 104,24 104,21
RZĘDNE TERENU
104,40 104,48 104,65 104,66 104,70 104,66 104,67 104,45 104,65 104,84 104,90
ODLEGŁOŚCI
-8,00 -5,09 -5,00 -4,82 -4,42 -3,75 -3,25 -3,00 -2,00 0,00 1,75 3,10 3,25 3,75 4,00 4,42 4,82 4,95 5,75 5,78 8,00

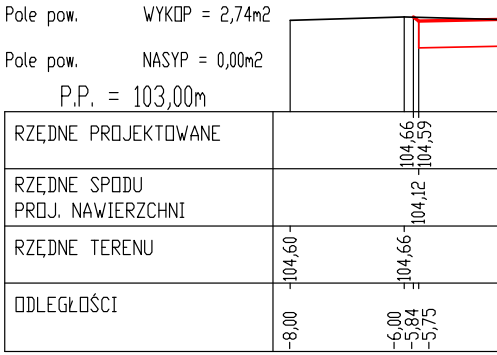
Pole pow. WYKOP = 2,74m2
Pole pow. NASYP = 0,00m2
P.P. = 103,00m
RZĘDNE PROJEKTOWANE
104,66 104,59
RZĘDNE SPODU PROJ. NAWIERZCHNI
104,12
RZĘDNE TERENU
104,60 104,66
ODLEGŁOŚCI
-8,00 -6,00 -5,84 -5,75

PIK. 2649,00

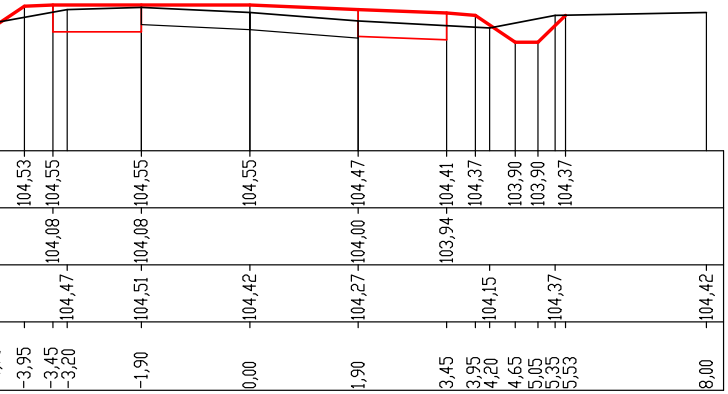
104,53 104,55 104,55 104,55 104,47 104,41 104,37 103,90 103,90 104,37
104,08 104,08 104,00 103,94
104,47 104,51 104,42 104,27 104,15 104,37 104,42
-3,95 -3,45 -3,20 -1,90 0,00 1,90 3,45 3,95 4,20 4,65 5,05 5,35 5,53 8,00

PIK. 2677,00

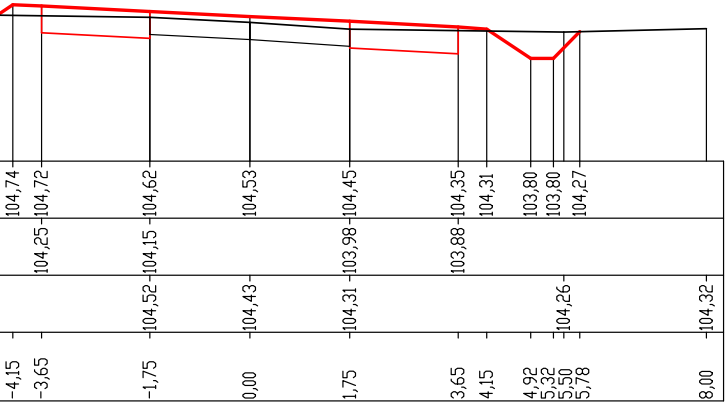
104,74 104,72 104,62 104,53 104,45 104,35 104,31 103,80 103,80 104,27
104,25 104,15 103,98 103,88
104,52 104,43 104,31 104,26 104,32
-4,15 -3,65 -1,75 0,00 1,75 3,65 4,15 4,92 5,32 5,50 5,78 8,00

PIK. 2719,00

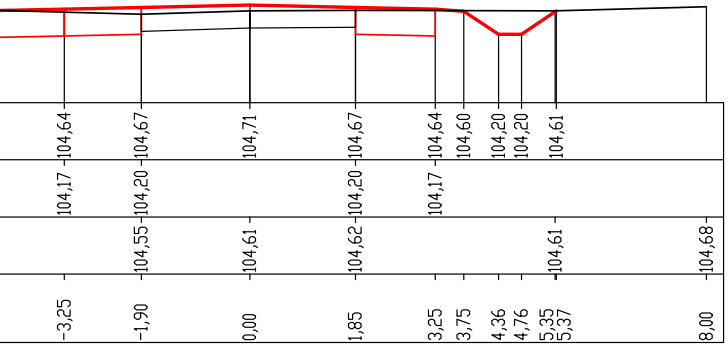
104,64 104,67 104,71 104,67 104,64 104,60 104,20 104,20 104,61
104,17 104,20 104,20 104,17
104,55 104,61 104,62 104,61 104,68
-3,25 -1,90 0,00 1,85 3,25 3,75 4,36 4,76 5,35 5,37 8,00

PIK. 2758,50

Pole pow. WYKOP = 2,15m2

Pole pow. NASYP = 0,11m2

P.P. = 103,00m


RZĘDNE PROJEKTOWANE
104,49 104,61 104,68 104,70 104,74 104,71 104,68 104,64 104,10 104,10 104,43
RZĘDNE SPODU PROJ. NAWIERZCHNI
104,14 104,21 104,23 104,24 104,21
RZĘDNE TERENU
104,40 104,44 104,49 104,60 104,59 104,56 104,43 104,48
ODLEGŁOŚCI
-8,00 -7,50 -5,94 -5,90 -5,75 -3,25 -1,90 0,00 1,80 3,25 3,75 4,55 4,95 5,35 5,45 8,00

PIK. 2821,00

Pole pow. WYKOP = 1,25m2

Pole pow. NASYP = 0,36m2

P.P. = 103,00m

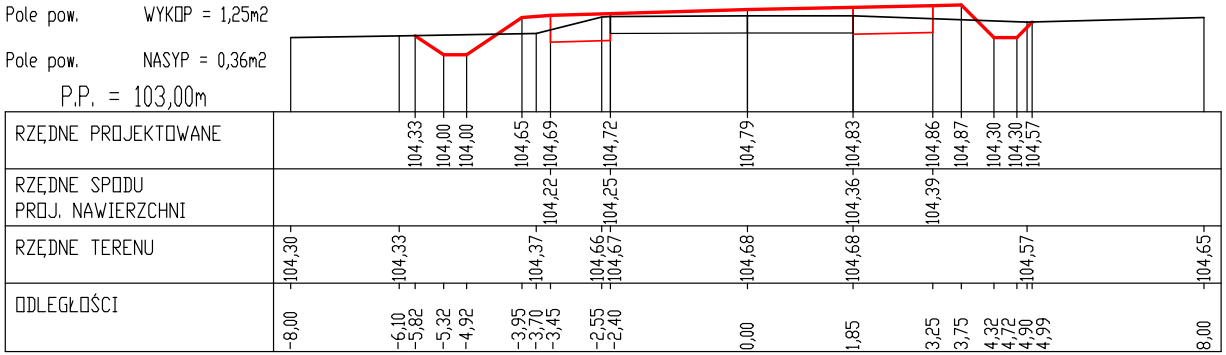
RZĘDNE PROJEKTOWANE
104,33 104,00 104,00 104,65 104,69 104,72 104,79 104,83 104,86 104,87 104,30 104,30 104,57
RZĘDNE SPODU PROJ. NAWIERZCHNI
104,22 104,25 104,36 104,39
RZĘDNE TERENU
104,30 104,33 104,37 104,66 104,67 104,68 104,68 104,57 104,65
ODLEGŁOŚCI
-8,00 -6,10 -5,82 -5,32 -4,92 -3,95 -3,70 -3,45 -2,55 -2,40 0,00 1,85 3,25 3,75 4,32 4,72 4,90 4,99 8,00

PIK. 2857,00

Pole pow. WYKOP = 1,22m2

Pole pow. NASYP = 0,19m2

P.P. = 103,00m

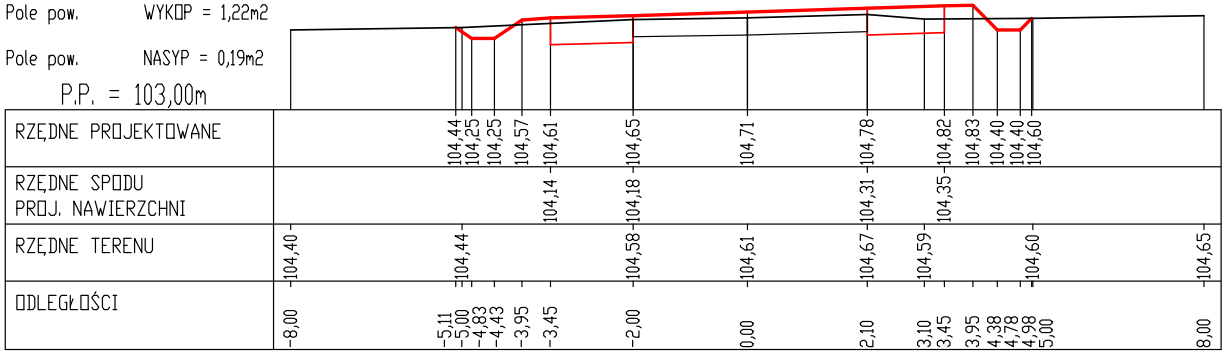
RZĘDNE PROJEKTOWANE
104,44 104,25 104,25 104,57 104,61 104,65 104,71 104,78 104,82 104,83 104,40 104,40 104,60
RZĘDNE SPODU PROJ. NAWIERZCHNI
104,14 104,18 104,31 104,35
RZĘDNE TERENU
104,40 104,44 104,58 104,61 104,67 104,59 104,60 104,65
ODLEGŁOŚCI
-8,00 -5,11 -5,00 -4,83 -4,43 -3,95 -3,45 -2,00 0,00 2,10 3,10 3,45 3,95 4,38 4,78 4,98 5,00 8,00

PIK. 2893,50

Pole pow. WYKOP = 1,13m2

Pole pow. NASYP = 0,46m2

P.P. = 103,00m

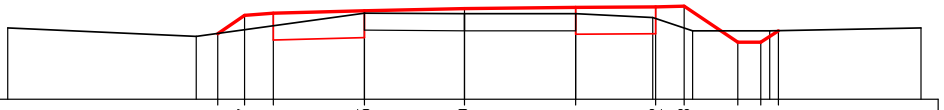

RZĘDNE PROJEKTOWANE			104,15	104,47	104,51	104,55	104,59	104,61		104,62	104,63		104,00	104,00		104,20	
RZĘDNE SPODU PROJ. NAWIERZCHNI					104,04	104,08		104,14		104,15							
RZĘDNE TERENU	104,25	104,10				104,51	104,50	104,50	104,43			104,20			104,20		104,25
ODLEGŁOŚCI	-8,00	-4,70	-4,32	-3,85	-3,35	-1,75	0,00	1,95	3,30	3,35	3,85	4,00	4,79	5,19	5,35	5,50	8,00

PIK. 2938,50

Pole pow. WYKOP = 1,05m2

Pole pow. NASYP = 0,28m2

P.P. = 103,00m

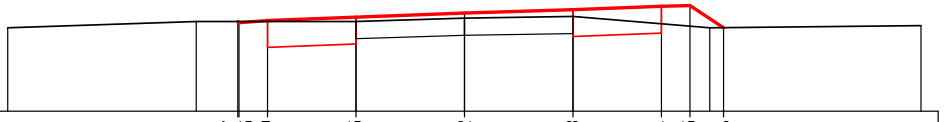

RZĘDNE PROJEKTOWANE			104,57	104,55	104,59	104,65	104,72	104,78	104,84	104,85		104,46	
RZĘDNE SPODU PROJ. NAWIERZCHNI					104,12	104,18		104,31	104,37				
RZĘDNE TERENU	104,46	104,57				104,57	104,63	104,66			104,46		104,50
ODLEGŁOŚCI	-8,00	-4,70	-3,97	-3,95	-3,45	-1,90	0,00	1,90	3,45	3,95	4,30	4,54	8,00

PIK. 2998,50

Pole pow. WYKOP = 1,12m2

Pole pow. NASYP = 0,07m2

P.P. = 103,00m

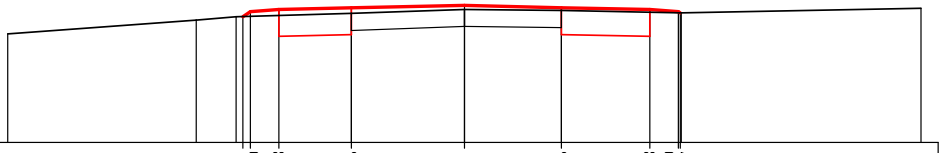

RZĘDNE PROJEKTOWANE			105,20		105,29	105,33	105,36	105,40	105,36	105,33	105,29		105,27	
RZĘDNE SPODU PROJ. NAWIERZCHNI						104,86	104,89		104,89	104,86				
RZĘDNE TERENU	104,90	105,14	105,20				105,26	105,33	105,31				105,27	105,35
ODLEGŁOŚCI	-8,00	-4,70	-4,00	-3,88	-3,75	-3,25	-1,98	0,00	1,70	3,25	3,75	3,78	3,80	8,00

PIK. 3053,00

Pole pow. WYKOP = 1,11m2

Pole pow. NASYP = 0,13m2

P.P. = 104,00m

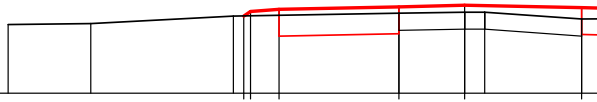

RZĘDNE PROJEKTOWANE				105,35	105,43	105,47	105,51	105,54		105,50
RZĘDNE SPODU PROJ. NAWIERZCHNI						105,00	105,04			105,03
RZĘDNE TERENU	105,20	105,22	105,35				105,40	105,42	105,42	105,30
ODLEGŁOŚCI	-8,00	-6,55	-4,05	-3,87	-3,75	-3,25	-1,15	0,00	0,35	2,05

PIK. 3102,00

Pole pow. WYKOP = 1,03m2

Pole pow. NASYP = 0,12m2

P.P. = 103,00m

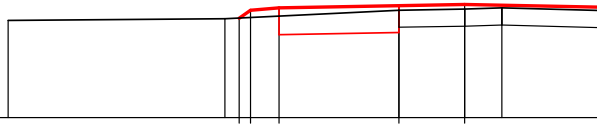

RZĘDNE PROJEKTOWANE			104,74	104,88	104,92	104,96	104,98	
RZĘDNE SPODU PROJ. NAWIERZCHNI					104,45	104,49		
RZĘDNE TERENU	104,70	104,73				104,88	104,90	104,92
ODLEGŁOŚCI	-8,00	-4,20	-3,95	-3,75	-3,25	-1,15	0,00	0,65

PIK. 3133,00

Pole pow. WYKOP = 0,62m2

Pole pow. NASYP = 0,41m2

P.P. = 103,00m

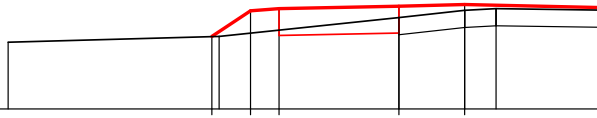

RZĘDNE PROJEKTOWANE		104,27		104,72	104,76	104,80	104,83	
RZĘDNE SPODU PROJ. NAWIERZCHNI					104,29	104,33		
RZĘDNE TERENU	104,17		104,27			104,60	104,73	104,76
ODLEGŁOŚCI	-8,00	-4,43	-4,30	-3,75	-3,25	-1,15	0,00	0,55



105,47	105,43		105,31	
105,00				
		105,31		105,30
3,25	3,75	3,85	3,93	8,00



104,93	104,92	104,88	104,80		
104,46	104,45				
104,87				104,80	104,78
2,55	3,25	3,75	3,86	3,95	8,00



104,77	104,76	104,72	104,55		
104,30	104,29				
104,73				104,48	104,50
2,65	3,25	3,75	4,00	4,55	10,00

PIK. 3191,00

Pole pow. WYKOP = 1,31m2

Pole pow. NASYP = 0,01m2

P.P. = 104,00m

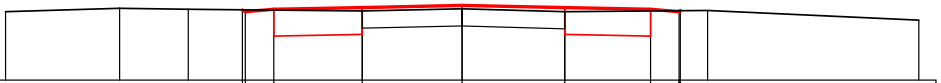

RZĘDNE PROJEKTOWANE				105,23	105,20	105,24	105,27	105,31	105,27	105,24	105,20	105,22		
RZĘDNE SPODU PROJ. NAWIERZCHNI						104,77	104,80		104,80	104,77				
RZĘDNE TERENU	105,20	105,26	105,24				105,21	105,25	105,20				105,22	105,05
ODLEGŁOŚCI	-8,00	-6,00	-4,80	-3,85	-3,80	-3,30	-1,75	0,00	1,80	3,30	3,80	3,82	4,30	8,00

PIK. 3232,00

Pole pow. WYKOP = 0,99m2

Pole pow. NASYP = 0,20m2

P.P. = 103,00m

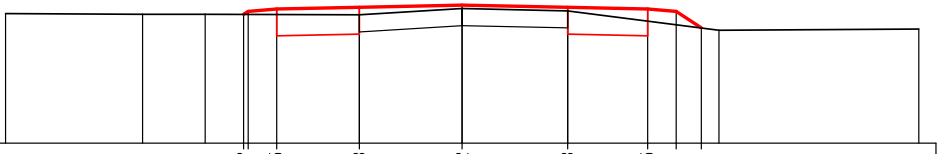

RZĘDNE PROJEKTOWANE				105,26	105,31	105,35	105,38	105,42	105,38	105,35	105,31	105,02		
RZĘDNE SPODU PROJ. NAWIERZCHNI						104,88	104,91		104,91	104,88				
RZĘDNE TERENU	105,27	105,26	105,26				105,25	105,36	105,32				104,98	105,00
ODLEGŁOŚCI	-8,00	-5,60	-4,50	-3,83	-3,75	-3,25	-1,80	0,00	1,85	3,25	3,75	4,19	4,50	8,00

PIK. 3276,50

Pole pow. WYKOP = 1,12m2

Pole pow. NASYP = 0,09m2

P.P. = 105,00m

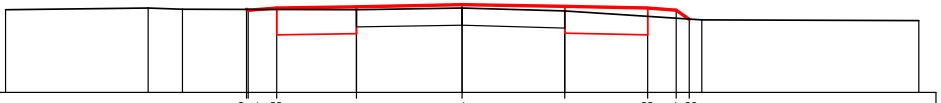

RZĘDNE PROJEKTOWANE				105,46	105,44	105,48	105,50	105,54	105,51	105,48	105,44	105,28		
RZĘDNE SPODU PROJ. NAWIERZCHNI						105,01	105,03		105,04	105,01				
RZĘDNE TERENU	105,45	105,48	105,46				105,45	105,48	105,43				105,27	105,26
ODLEGŁOŚCI	-8,00	-5,50	-4,90	-3,78	-3,75	-3,25	-1,85	0,00	1,80	3,25	3,75	3,98	4,20	8,00

PIK. 3315,00

Pole pow. WYKOP = 1,38m2

Pole pow. NASYP = 0,06m2

P.P. = 104,00m

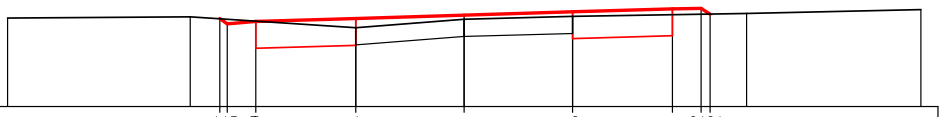

RZĘDNE PROJEKTOWANE			105,54	105,45	105,49	105,54	105,60	105,66	105,71	105,72	105,62		
RZĘDNE SPODU PROJ. NAWIERZCHNI					105,02	105,07		105,19	105,24				
RZĘDNE TERENU	105,55	105,57				105,38	105,53	105,58				105,63	105,70
ODLEGŁOŚCI	-8,00	-4,80	-4,28	-4,15	-3,65	-1,90	0,00	1,90	3,65	4,15	4,31	4,95	8,00

PIK. 3349,50

Pole pow. WYKOP = 1,64m2

Pole pow. NASYP = 0,18m2

P.P. = 103,00m

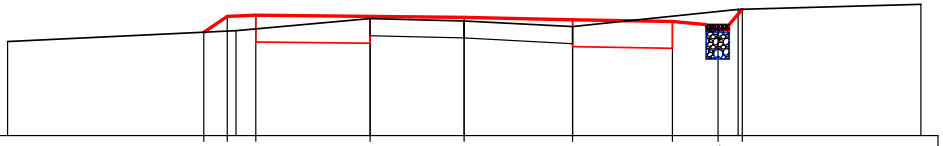

RZĘDNE PROJEKTOWANE		104,81	105,09		105,11	105,09	105,07	105,03	105,00	104,94		105,21	
RZĘDNE SPODU PROJ. NAWIERZCHNI					104,64	104,62		104,56	104,53				
RZĘDNE TERENU	104,65			104,84		105,05	105,01	104,91			105,21		105,30
ODLEGŁOŚCI	-8,00	-4,56	-4,15	-4,00	-3,65	-1,65	0,00	1,90	3,65	4,45	4,80	4,87	8,00

PIK. 3401,00

Pole pow. WYKOP = 0,93m2

Pole pow. NASYP = 0,42m2

P.P. = 102,00m

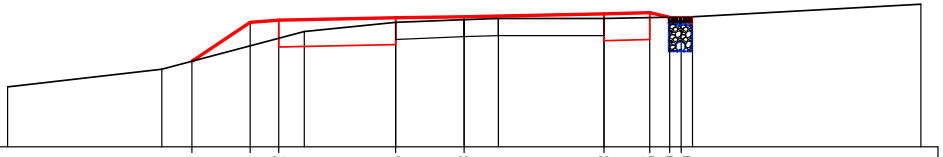

RZĘDNE PROJEKTOWANE			103,50	104,18	104,22		104,26	104,28		104,33	104,35	104,29	104,29		
RZĘDNE SPODU PROJ. NAWIERZCHNI					103,75		103,79			103,86	103,88				
RZĘDNE TERENU	103,05	103,36				104,02	104,18	104,23	104,25	104,25				104,28	104,50
ODLEGŁOŚCI	-8,00	-5,30	-4,77	-3,75	-3,25	-2,80	-1,20	0,00	0,60	2,45	3,25	3,60	3,80	4,00	8,00

Pole pow. WYKOP = 0,69m2

Pole pow. NASYP = 0,54m2

P.P. = 101,00m

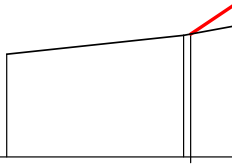

RZĘDNE PROJEKTOWANE			103,15
RZĘDNE SPODU PROJ. NAWIERZCHNI			
RZĘDNE TERENU	102,80	103,13	
ODLEGŁOŚCI	-8,00	-4,90	-4,78

Pole pow. WYKOP = 0,98m2

Pole pow. NASYP = 0,29m2

P.P. = 101,00m

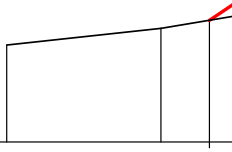

RZĘDNE PROJEKTOWANE			103,13
RZĘDNE SPODU PROJ. NAWIERZCHNI			
RZĘDNE TERENU	102,70	102,99	
ODLEGŁOŚCI	-8,00	-5,30	-4,45

Pole pow. WYKOP = 0,97m2

Pole pow. NASYP = 0,25m2

P.P. = 101,00m

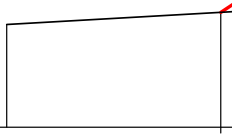

RZĘDNE PROJEKTOWANE		103,01
RZĘDNE SPODU PROJ. NAWIERZCHNI		
RZĘDNE TERENU	102,80	
ODLEGŁOŚCI	-8,00	-4,25

PIK. 3451,00

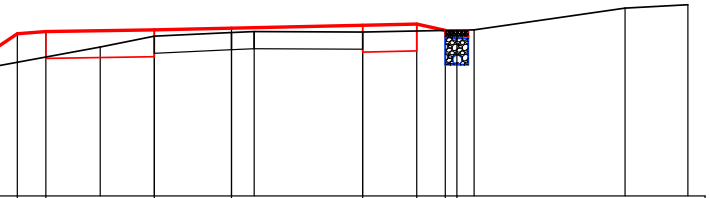

103,84	103,88		103,91	103,94		103,99	104,01	103,96	103,96			
	103,41		103,44			103,52	103,54					
		103,61	103,80	103,86	103,88	103,87				103,91	104,29	104,35
-3,75	-3,25	-2,30	-1,35	0,00	0,40	2,30	3,25	3,75	3,95	4,25	6,90	8,00

PIK. 3514,00

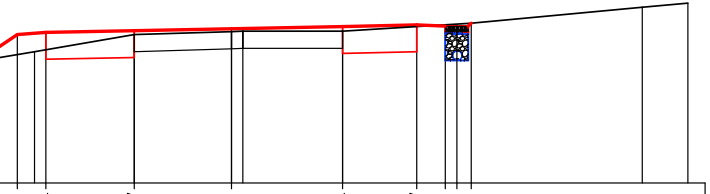

103,60		103,64	103,67	103,70		103,74	103,77	103,71	103,71	103,80		
		103,17	103,20			103,27	103,30					
	103,30		103,60	103,65	103,66	103,66				103,80	104,08	104,15
-3,75	-3,45	-3,25	-1,70	0,00	0,20	1,95	3,25	3,75	3,95	4,20	7,20	8,00

PIK. 3543,00

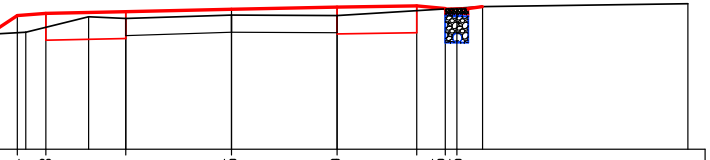

103,34		103,38		103,41	103,45	103,49	103,51	103,45	103,45	103,50	
		102,91		102,94		103,02	103,04				
	103,05		103,32	103,29	103,35	103,34				103,50	103,55
-3,75	-3,60	-3,25	-2,50	-1,85	0,00	1,85	3,25	3,75	3,95	4,40	8,00

PIK. 3588,50

Pole pow. WYKOP = 1,19m2

Pole pow. NASYP = 0,06m2

P.P. = 101,00m

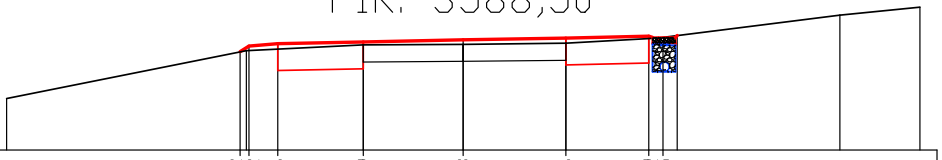

RZĘDNE PROJEKTOWANE		102,72	102,82		102,86	102,89	102,93	102,96	102,99	102,95			
RZĘDNE SPODU PROJ. NAWIERZCHNI					102,39	102,42		102,49	102,52				
RZĘDNE TERENU	101,90		102,74			102,84	102,85	102,87		102,96		103,36	103,50
ODLEGŁOŚCI	-8,00	-3,91	-3,80	-3,75	-3,25	-1,75	0,00	1,80	3,25	3,40	3,50	6,60	8,00

PIK. 3619,00

Pole pow. WYKOP = 1,35m2

Pole pow. NASYP = 0,26m2

P.P. = 101,00m

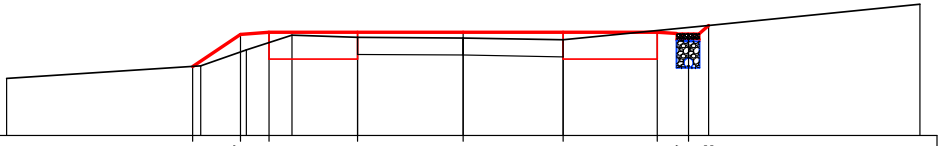

RZĘDNE PROJEKTOWANE		102,21		102,77		102,81		102,81	102,81	102,81	102,81	102,77		102,93	
RZĘDNE SPODU PROJ. NAWIERZCHNI						102,34		102,34		102,34	102,34				
RZĘDNE TERENU	102,00		102,22		102,50		102,76	102,72	102,71	102,68				102,93	103,30
ODLEGŁOŚCI	-8,00	-4,74	-4,60	-3,90	-3,80	-3,40	-3,00	-1,85	0,00	1,75	3,40	3,95	4,11	4,30	8,00

PIK. 3653,00

Pole pow. WYKOP = 1,46m2

Pole pow. NASYP = 0,15m2

P.P. = 100,00m

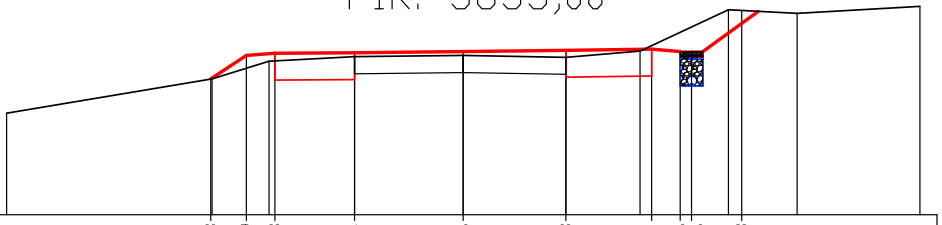

RZĘDNE PROJEKTOWANE		102,38		102,79		102,83	102,84	102,86	102,88		102,90	102,86	102,86		103,58		
RZĘDNE SPODU PROJ. NAWIERZCHNI						102,36	102,37		102,41		102,43						
RZĘDNE TERENU	101,78	102,38			102,69		102,77	102,79	102,76	102,87				103,59		103,53	103,65
ODLEGŁOŚCI	-8,00	-4,42	-4,40	-3,80	-3,40	-3,30	-1,90	0,00	1,80	3,10	3,30	3,80	4,00	4,65	4,88	5,85	8,00

PIK. 3706,00

Pole pow. WYKOP = 1,56m2

Pole pow. NASYP = 0,25m2

P.P. = 101,00m

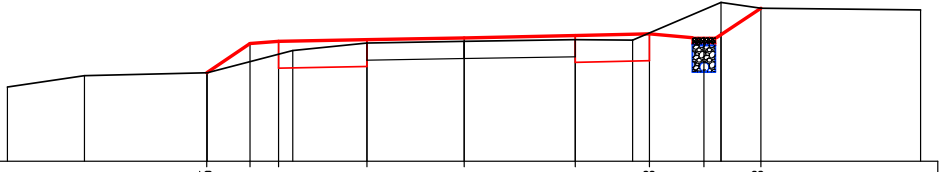

ODLEGŁOŚCI	-8,00	-6,65	-4,51	-4,50	-3,75	-3,25	-3,00	-1,70	0,00	1,95	2,95	3,25	4,20	4,50	5,20	8,00
RZĘDNE PROJEKTOWANE				102,55	103,06	103,10		103,13	103,16	103,20		103,23	103,16		103,68	
RZĘDNE SPODU PROJ. NAWIERZCHNI						102,63		102,66		102,73		102,76				
RZĘDNE TERENU	102,30	102,50		102,55			102,94	103,07	103,10	103,13	103,12			103,78	103,68	103,65

PIK. 3766,00

Pole pow. WYKOP = 0,65m2

Pole pow. NASYP = 0,03m2

P.P. = 101,00m

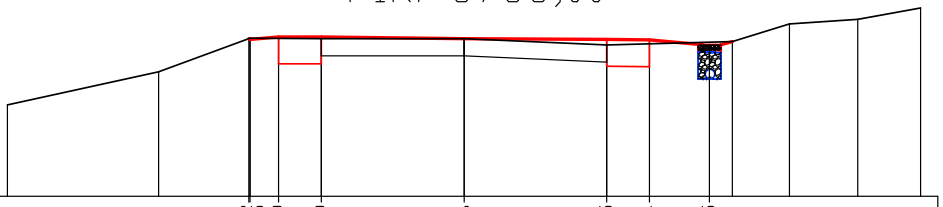

ODLEGŁOŚCI	-8,00	-5,35	-3,77	-3,75	-3,25	-2,50	0,00	2,50	3,25	4,30	4,70	5,70	6,90	8,00
RZĘDNE PROJEKTOWANE			103,76	103,75	103,79	103,79	103,76	103,75	103,74	103,65				
RZĘDNE SPODU PROJ. NAWIERZCHNI					103,32	103,32		103,28	103,27					
RZĘDNE TERENU	102,60	103,18	103,77			103,76	103,76	103,65			103,71	104,02	104,10	104,30

Nazwa Projektu	***PROJEKT przebudowy drogi powiatowej nr 2104W*** ***Głażewo - Świątki - Sieluń*** ***od km 0+520 do km 3770,36***		
Inwestor	***POWIAT MAKOWSKI***		
Wykonawca	***AS PROJEKT***		
Rysunek	***PRZEKROJE POPRZECZNE***		
	MAJ 2011	*Skala 1:100*	*Arkusz Nr: 4/2*
Projektant	*mgr inż. Krystyna Suwara* *Nr upr. Wa-793/94*		
Sprawdzający	*mgr inż. Agnieszka* *Kowalczyk-Suwara* *Nr upr. MAZ/0403/POOD/10*		