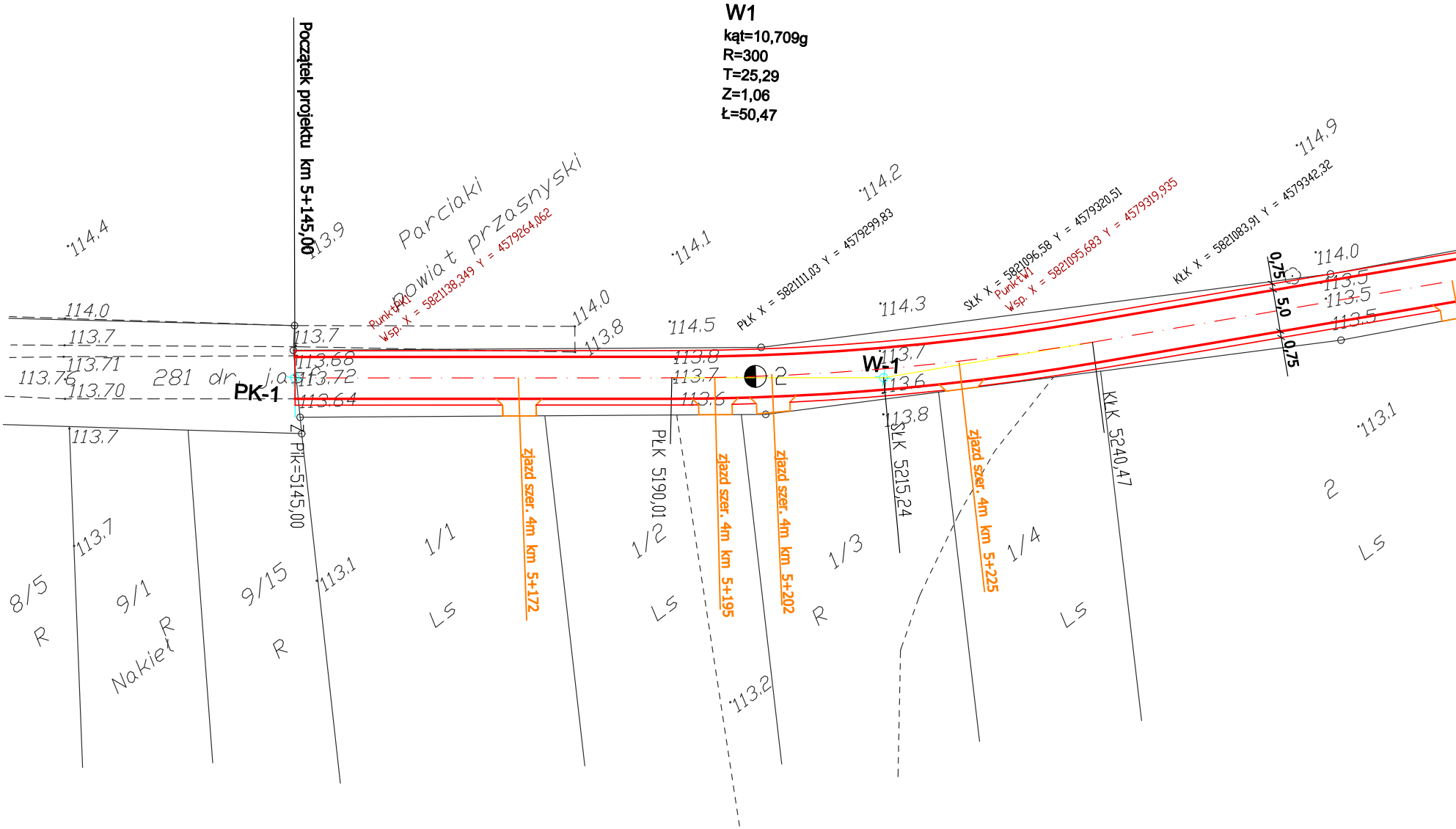
W1
kąt=10,709g
R=300
T=25,29
Z=1,06
Ł=50,47
Początek projektu km 5+145,00
Parciaki
powiat przasnyski
PunktPK1
Wsp. X = 5821138,349 Y = 4579264,062
PŁK X = 5821111,03 Y = 4579299,83
SŁK X = 5821096,58 Y = 4579320,51
PunktW1
Wsp. X = 5821095,683 Y = 4579319,935
KŁK X = 5821083,91 Y = 4579342,32
0,75
5,0
0,75
PK-1
W-1
281 dr. j.a.
PPK=5145,00
PŁK 5190,01
SŁK 5215,24
KŁK 5240,47
zjazd szer. 4m km 5+172
zjazd szer. 4m km 5+195
zjazd szer. 4m km 5+202
zjazd szer. 4m km 5+225
114.4
114.0
113.7
113.71
113.75
113.70
113.7
113.9
113.7
113.68
113.72
113.64
114.0
113.8
114.1
114.5
114.2
114.3
113.8
113.7
113.6
2
113.7
113.6
113.8
114.9
114.0
113.5
113.5
113.5
113.1
113.7
113.1
113.2
8/5
R
9/1
R
Nakiel
9/15
R
1/1
Ls
1/2
Ls
1/3
R
1/4
Ls
2
Ls

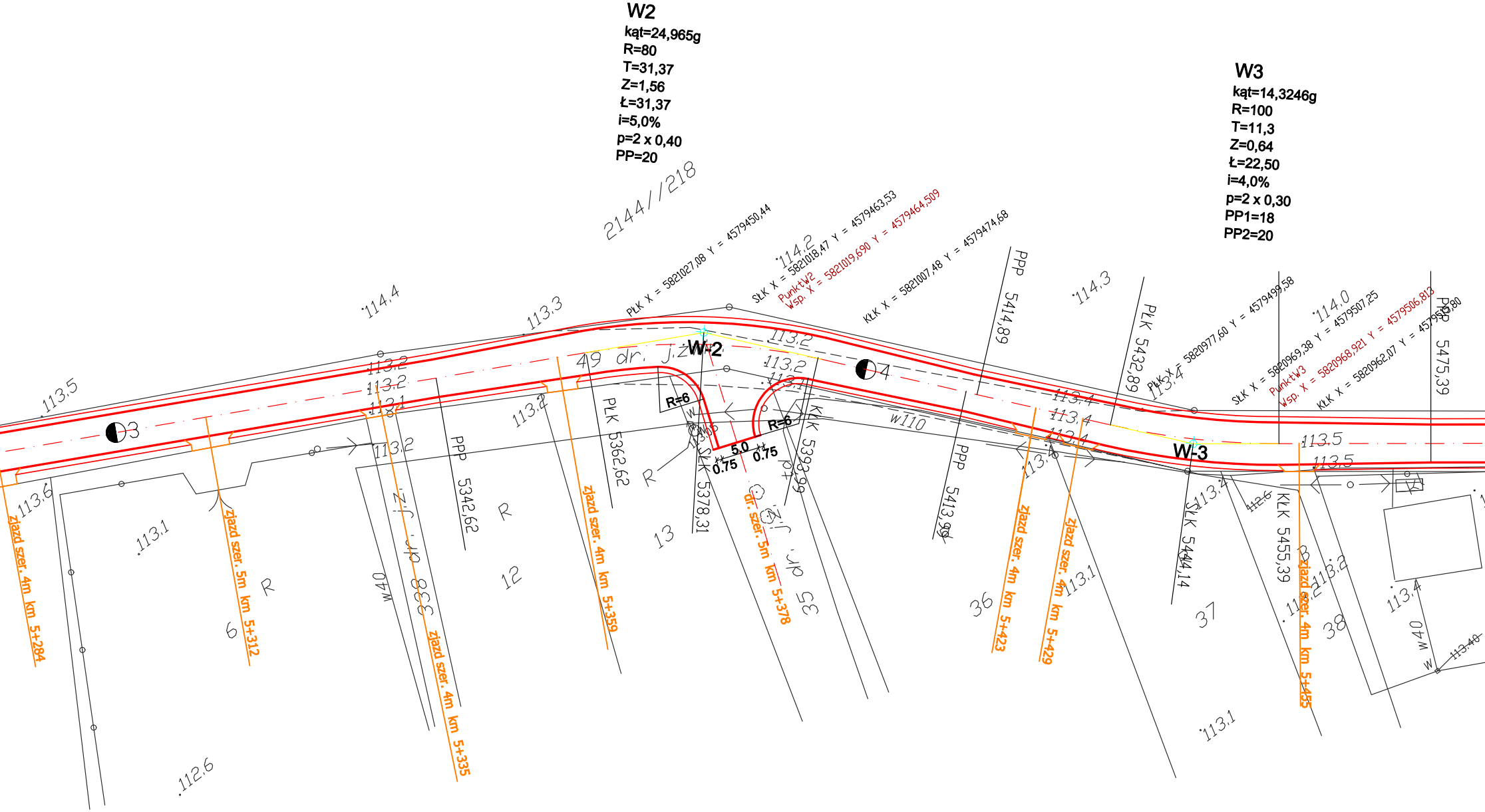
W2
kąt=24,965g
R=80
T=31,37
Z=1,56
Ł=31,37
i=5,0%
p=2 x 0,40
PP=20
W3
kąt=14,3246g
R=100
T=11,3
Z=0,64
Ł=22,50
i=4,0%
p=2 x 0,30
PP1=18
PP2=20
2144//218
PŁK X = 5821027,08 Y = 4579450,44
SŁK X = 5821018,47 Y = 4579463,53
PunktW2
Wsp. X = 5821019,690 Y = 4579464,509
KŁK X = 5821007,48 Y = 4579474,68
PPP 5414,89
PŁK 5432,89
PŁK X = 5820977,60 Y = 4579499,58
SŁK X = 5820969,38 Y = 4579507,25
PunktW3
Wsp. X = 5820968,921 Y = 4579506,813
KŁK X = 5820962,07 Y = 45795?,80
PPP 5475,39
W-2
W-3
3
4
R=6
R=6
5.0
0.75
0.75
49 dr. J.z
PPP 5342,62
PŁK 5362,62
KŁK 5378,31
KŁK 5393,99
PPP 5413,99
SŁK 5444,14
KŁK 5455,39
w110
w40
w40
338 dr. J.z
53 dr. J.z
zjazd szer. 4m km 5+284
zjazd szer. 5m km 5+312
zjazd szer. 4m km 5+335
zjazd szer. 4m km 5+359
dr. szer. 5m km 5+378
zjazd szer. 4m km 5+423
zjazd szer. 4m km 5+429
zjazd szer. 4m km 5+455
6
12
13
36
37
38
R
R
R
R
B
114.4
114.2
114.3
114.0
113.3
113.5
113.6
113.1
112.6
113.2
113.2
113.2
113.1
113.2
113.2
113.2
113.2
113.1
113.4
113.4
113.4
113.4
113.4
113.4
113.5
113.5
113.1
113.1
113.2
113.2
113.4
112.6
113.40

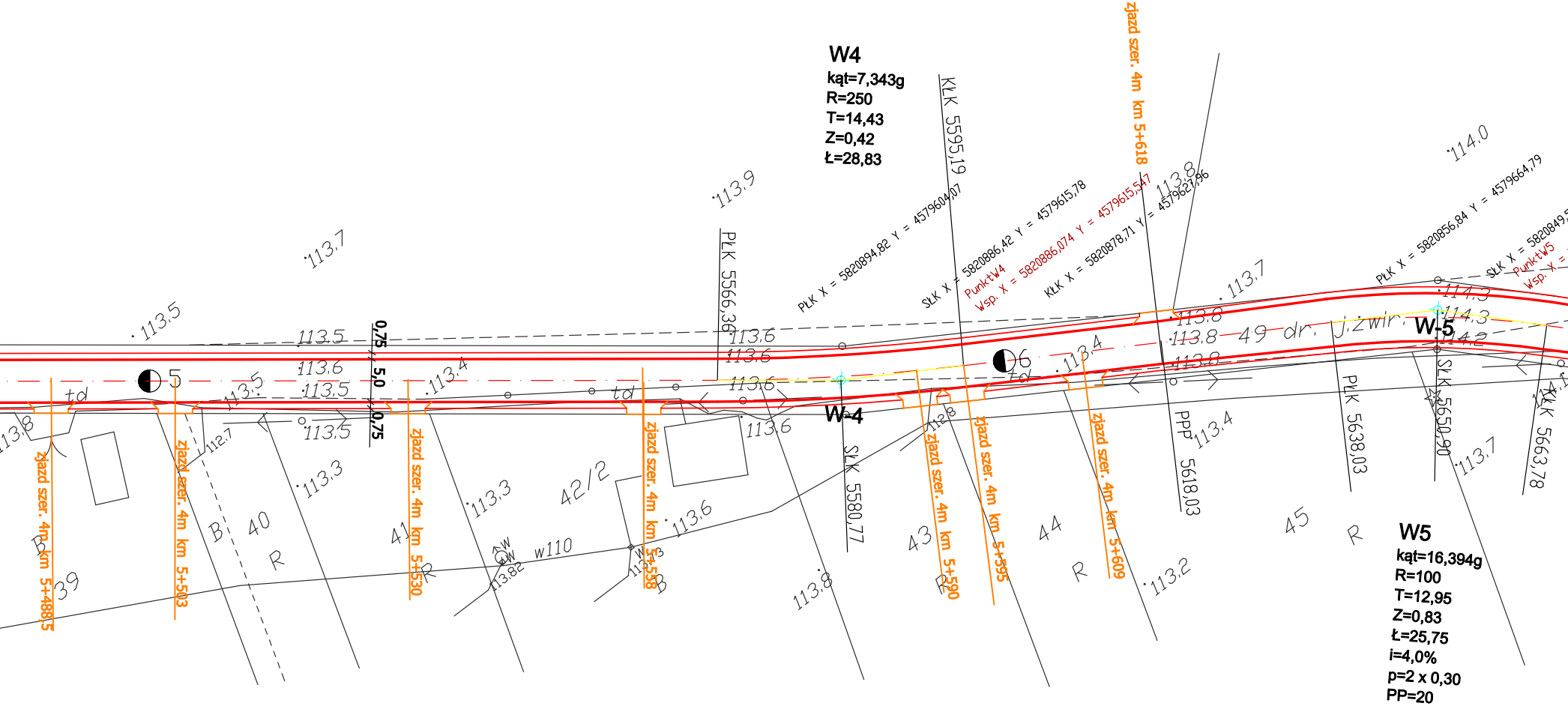
W4
kąt=7,343g
R=250
T=14,43
Z=0,42
Ł=28,83
PŁK X = 5820894,82 Y = 4579604,07
SŁK X = 5820886,42 Y = 4579615,78
PunktW4
Wsp. X = 5820886,074 Y = 4579615,547
KŁK X = 5820878,71 Y = 4579627,96
KŁK 5595,19
PŁK 5566,36
SŁK 5580,77
PPP 5618,03
PŁK 5638,03
SŁK 5650,90
KŁK 5663,78
PŁK X = 5820856,84 Y = 4579664,79
SŁK X = 5820849,5
PunktW5
Wsp. X =
W-4
W-5
W5
kąt=16,394g
R=100
T=12,95
Z=0,83
Ł=25,75
i=4,0%
p=2 x 0,30
PP=20
zjazd szer. 4m km 5+488,5
zjazd szer. 4m km 5+503
zjazd szer. 4m km 5+530
zjazd szer. 4m km 5+558
zjazd szer. 4m km 5+590
zjazd szer. 4m km 5+595
zjazd szer. 4m km 5+609
zjazd szer. 4m km 5+618
0,75
5,0
0,75
5
6
49 dr. j.żwir.
td
td
td
39
40
41
42/2
43
44
45
B
B
R
R
R
R
R
w110
W
W
113.82
112.7
112.8
113.3
113.5
113.5
113.5
113.5
113.5
113.6
113.6
113.6
113.6
113.6
113.6
113.7
113.7
113.7
113.8
113.8
113.8
113.8
113.8
113.9
113.3
113.3
113.4
113.4
113.4
113.2
114.0
114.3
114.3
114.2

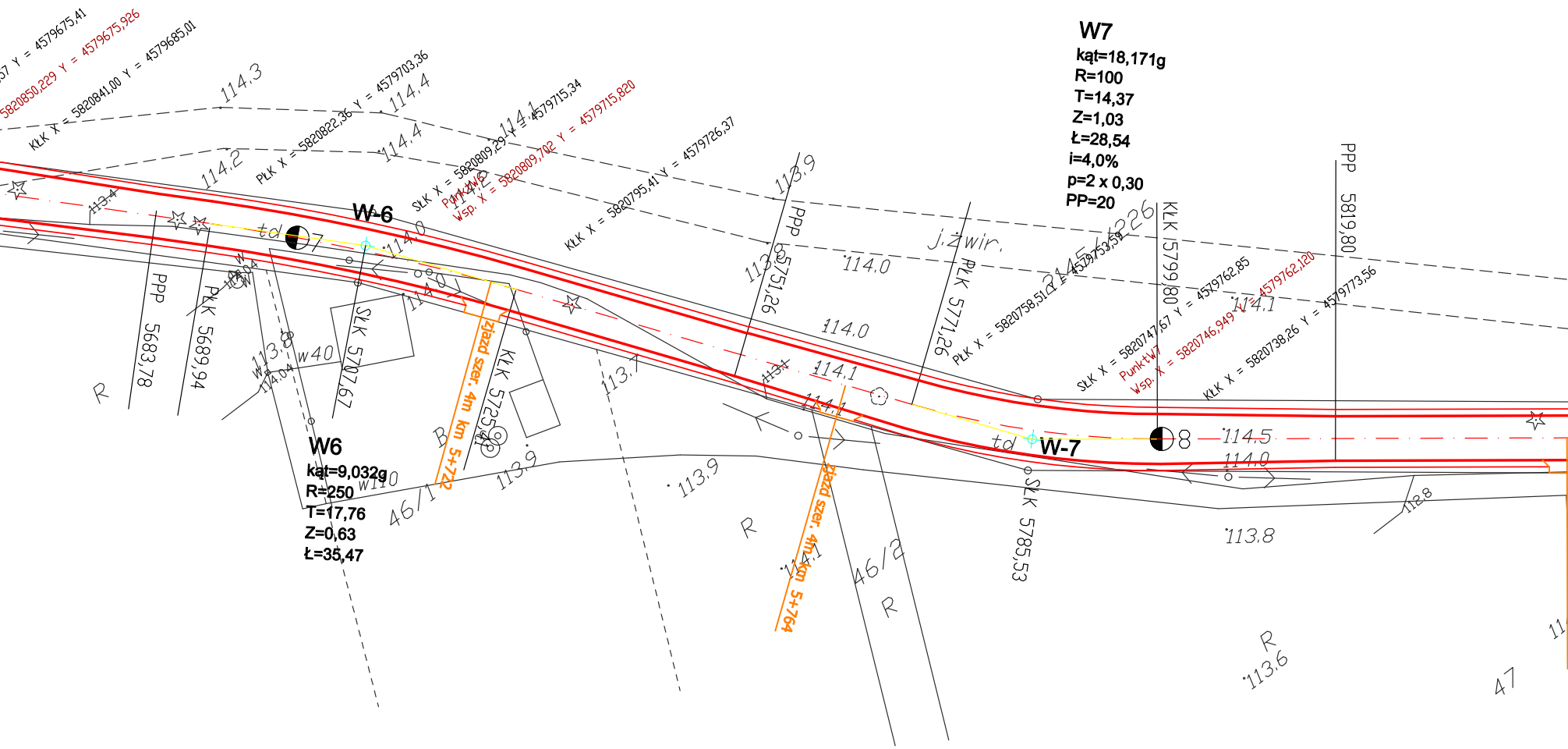
W7
kąt=18,171g
R=100
T=14,37
Z=1,03
Ł=28,54
i=4,0%
p=2 x 0,30
PP=20
W6
kąt=9,032g
R=250
T=17,76
Z=0,63
Ł=35,47
W-6
W-7
7
8
td
td
KŁK X = 5820841,00 Y = 4579685,01
5820850,229 Y = 4579675,926
57 Y = 4579675,41
PŁK X = 5820822,36 Y = 4579703,36
SŁK X = 5820809,29 Y = 4579715,34
Punkt W6
Wsp. X = 5820809,702 Y = 4579715,820
KŁK X = 5820795,41 Y = 4579726,37
PŁK X = 5820758,51 Y = 4579753,59
SŁK X = 5820747,67 Y = 4579762,85
Punkt W7
Wsp. X = 5820746,949 Y = 4579762,120
KŁK X = 5820738,26 Y = 4579773,56
PPP 5683,78
PŁK 5689,94
SŁK 5707,67
KŁK 5725,
PPP 5751,26
PŁK 5771,26
SŁK 5785,53
KŁK 5799,80
PPP 5819,80
zjazd szer. 4m km 5+722
zjazd szer. 4m km 5+764
j.żwir.
2145/1226
46/1
46/2
47
R
w40
w110
114.3
114.4
114.4
114.2
114.1
113.4
114.2
114.0
114.0
113.9
113.8
114.0
114.0
113.8
114.04
113.7
113.9
113.9
113.1
114.1
114.1
114.1
114.5
114.0
114.1
113.8
112.8
113.6

Nazwa Projektu	***PROJEKT przebudowy drogi powiatowej nr 3226W Budziska - Budy Prywatne od km 5+145 do km 7+344,76***		
Inwestor	***POWIAT MAKOWSKI***		
Wykonawca	***AS PROJEKT***		
Rysunek	***PLAN ZAGOSPODAROWANIA TERENU***		
	WRZESIEŃ 2011	*Skala **1:500***	*Arkusz Nr: 1/1*
Projektant	*mgr inż. Krystyna Suwara* *Nr upr. Wa-793/94*		
Sprawdzjący	*mgr inż. Agnieszka Kowalczyk-Suwara*		

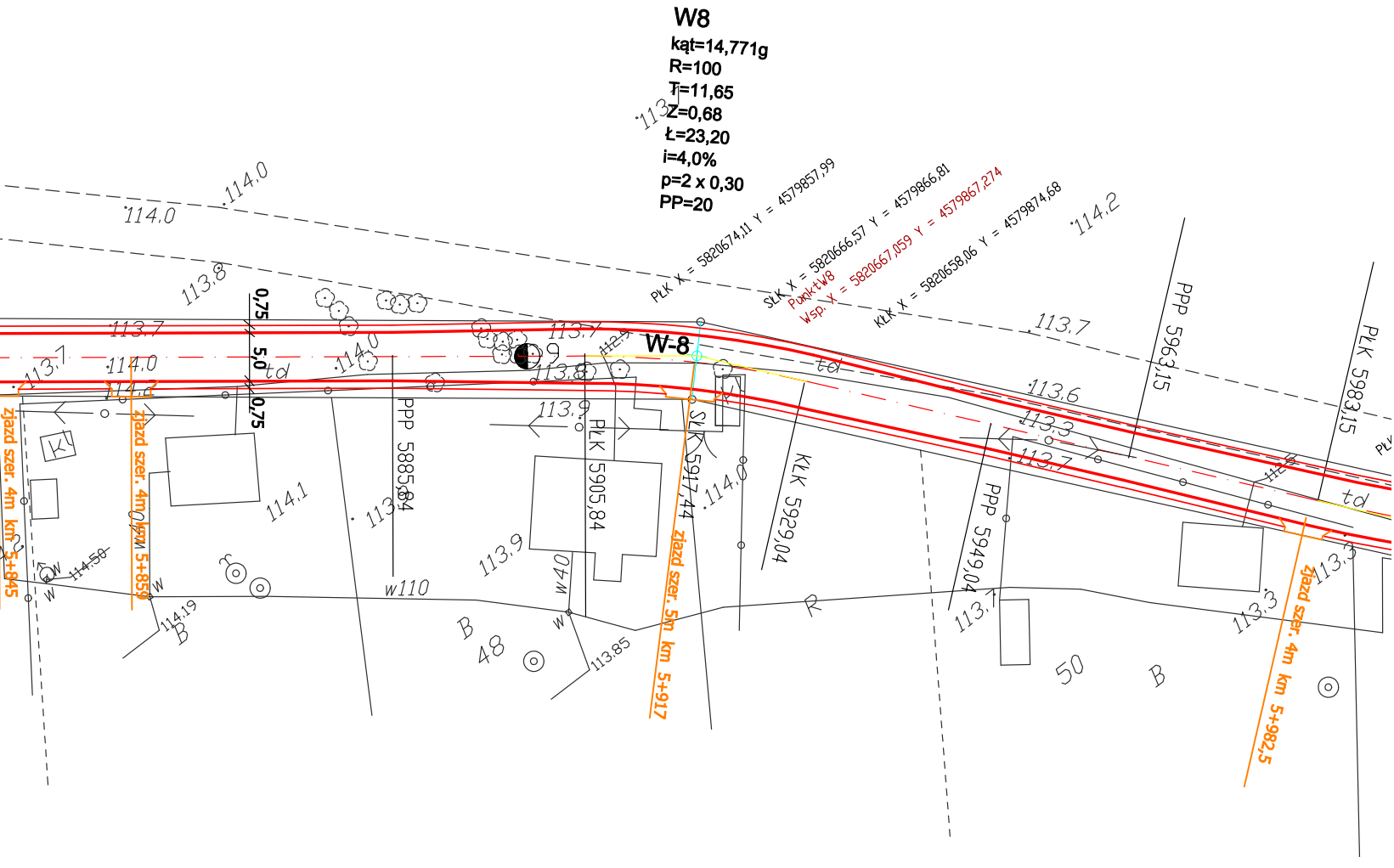
W8
kąt=14,771g
R=100
T=11,65
Z=0,68
Ł=23,20
i=4,0%
p=2 x 0,30
PP=20
PŁK X = 5820674,11 Y = 4579857,99
SŁK X = 5820666,57 Y = 4579866,81
PunktW8
Wsp. X = 5820667,059 Y = 4579867,274
KŁK X = 5820658,06 Y = 4579874,68
W-8
0,75
5,0
0,75
PPP 5885,84
PŁK 5905,84
SŁK 5917,44
KŁK 5929,04
PPP 5949,04
PPP 5963,15
PŁK 5983,15
zjazd szer. 4m km 5+845
zjazd szer. 4m km 5+859
zjazd szer. 5m km 5+917
zjazd szer. 4m km 5+982,5
114,0
114,0
113,8
113,7
113,7
113,7
114,0
114,0
113,8
113,9
114,2
113,7
113,6
113,3
113,7
114,1
113,9
114,0
113,7
113,3
113,3
114,50
114,19
113,85
td
w110
w40
B
48
50
B
R