PIK. 6236,00

WYKOP = 0,14m2

NASYP = 0,91m2

P.P. = 112,00m

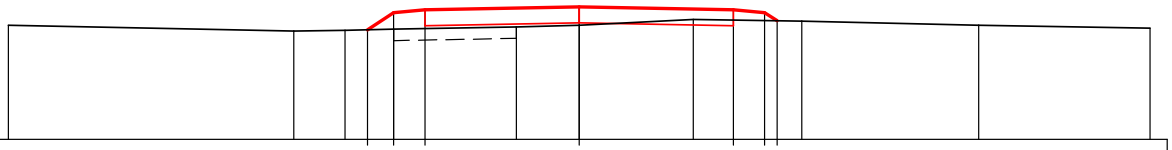

ODLEGŁOŚCI	-10,00	-5,00	-4,10	-3,71	-3,25	-2,70	-1,10	0,00	2,00	2,70	3,25	3,47	3,90	7,00	10,00
RZĘDNE PROJEKTOWANE				113,92	114,22	114,27		114,32		114,27	114,22	114,08			
RZĘDNE SPODU PROJ. NAWIERZCHNI						113,99		114,04		113,99					
RZĘDNE TERENU	114,00	113,90	113,91		113,93		113,97	114,00	114,10				114,07	114,00	113,95

PIK. 6280,00

WYKOP = 0,19m2

NASYP = 0,35m2

P.P. = 112,00m

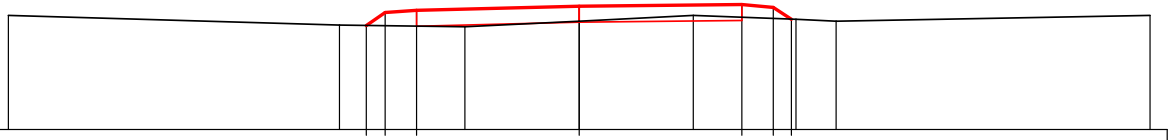

ODLEGŁOŚCI	-10,00	-4,20	-3,73	-3,40	-2,85	-2,00	0,00	2,00	2,85	3,40	3,72	3,80	4,50	10,00
RZĘDNE PROJEKTOWANE			113,82	114,05	114,09		114,16		114,19	114,14	113,93			
RZĘDNE SPODU PROJ. NAWIERZCHNI					113,81		113,88		113,91					
RZĘDNE TERENU	114,00	113,83				113,80	113,90	114,00				113,93	113,90	114,00

PIK. 6331,00

WYKOP = 0,00m2
NASYP = 0,89m2
NASYP = 0,39m2

P.P. = 112,00m

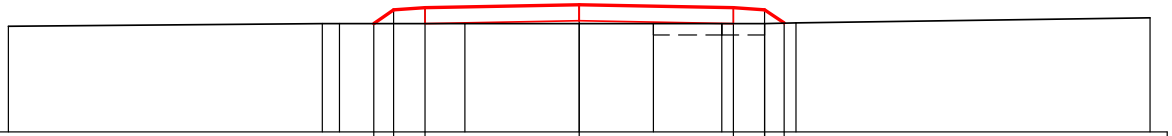

ODLEGŁOŚCI	-10,00	-4,50	-4,20	-3,60	-3,25	-2,70	-2,00	0,00	1,30	2,50	2,70	3,25	3,59	3,80	10,00
RZĘDNE PROJEKTOWANE				113,90	114,14	114,18		114,23			114,18	114,14	113,91		
RZĘDNE SPODU PROJ. NAWIERZCHNI						113,90		113,95			113,90				
RZĘDNE TERENU	113,85	113,90	113,90				113,90	113,90	113,90	113,90		113,90		113,91	114,00

PIK. 6382,00

WYKOP = 0,07m2
NASYP = 0,38m2
HUMUS = 0,55m2

P.P. = 112,00m

RZĘDNE PROJEKTOWANE

RZĘDNE SPODU PROJ. NAWIERZCHNI

RZĘDNE TERENU

ODLEGŁOŚCI

PIK. 6432,00

WYKOP = 0,07m2

NASYP = 0,62m2

P.P. = 112,00m

RZĘDNE PROJEKTOWANE

RZĘDNE SPODU PROJ. NAWIERZCHNI

RZĘDNE TERENU

ODLEGŁOŚCI

PIK. 6481,00

WYKOP = 0,00m2

NASYP = 1,11m2

P.P. = 112,00m

RZĘDNE PROJEKTOWANE

RZĘDNE SPODU PROJ. NAWIERZCHNI

RZĘDNE TERENU

ODLEGŁOŚCI

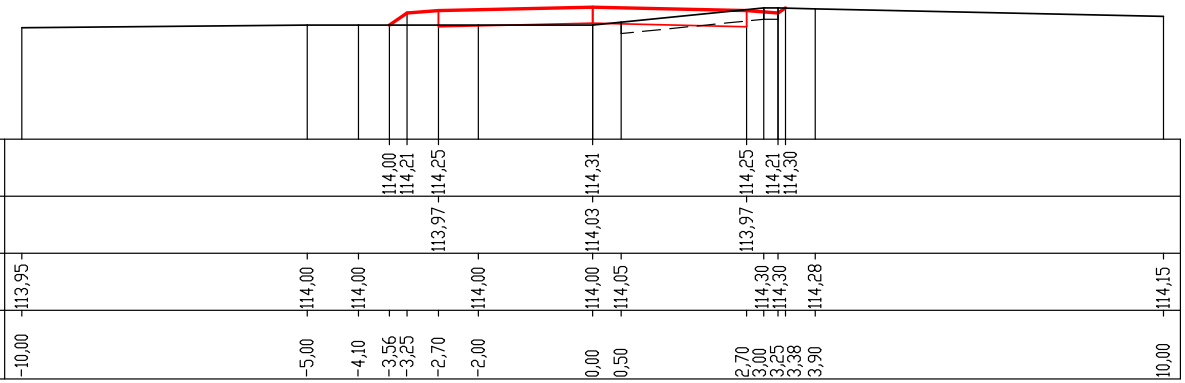
114,00
114,21
114,25
114,31
114,25
114,21
114,30
113,97
114,03
113,97
113,95
114,00
114,00
114,00
114,00
114,05
114,30
114,30
114,28
114,15
-10,00
-5,00
-4,10
-3,56
-3,25
-2,70
-2,00
0,00
0,50
2,70
3,00
3,25
3,38
3,90
10,00

PIK. 6528,00

WYKOP = 0,01m2

NASYP = 0,62m2

P.P. = 113,00m

RZĘDNE PROJEKTOWANE	
RZĘDNE SPODU PROJ. NAWIERZCHNI	
RZĘDNE TERENU	114,10
ODLEGŁOŚCI	-10,00

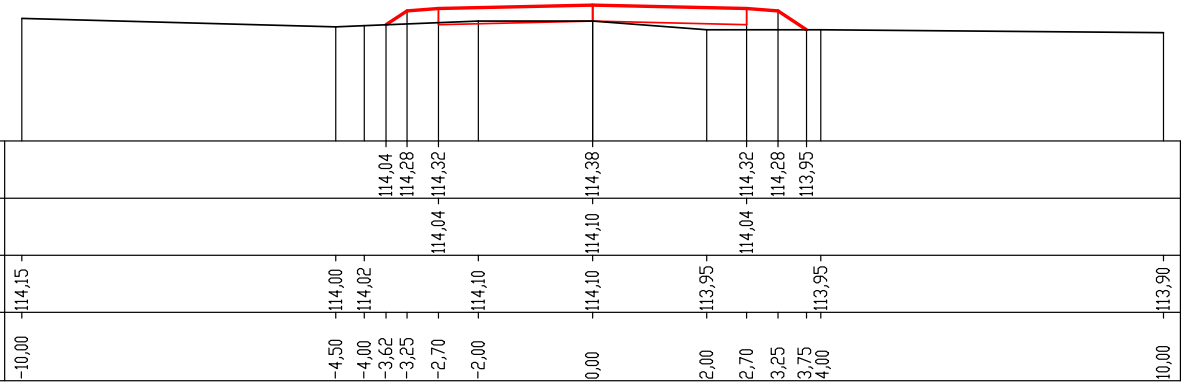
114,04
114,28
114,32
114,38
114,32
114,28
113,95
114,04
114,10
114,04
114,15
114,00
114,02
114,10
114,10
113,95
113,95
113,90
-10,00
-4,50
-4,00
-3,62
-3,25
-2,70
-2,00
0,00
2,00
2,70
3,25
3,75
4,00
10,00

PIK. 6580,00

WYKOP = 0,50m2

NASYP = 0,21m2

P.P. = 113,00m

RZĘDNE PROJEKTOWANE	
RZĘDNE SPODU PROJ. NAWIERZCHNI	
RZĘDNE TERENU	114,35
ODLEGŁOŚCI	-10,00

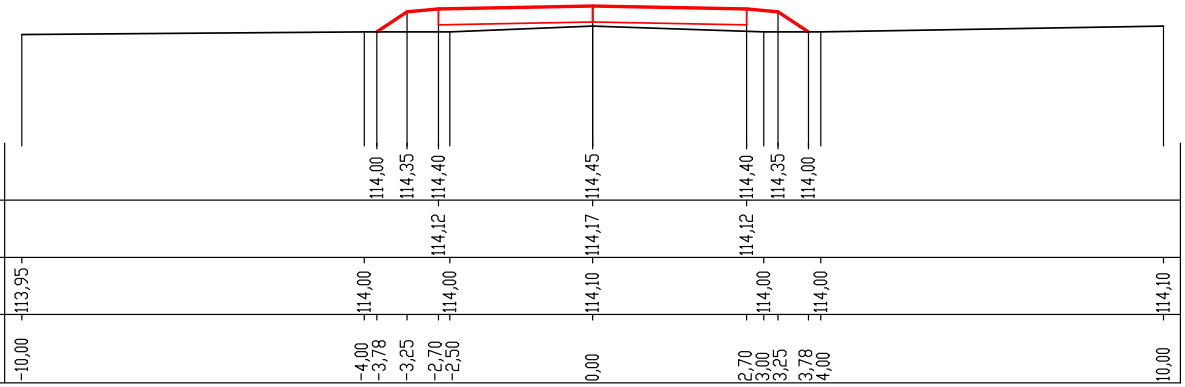
114,00
114,35
114,40
114,45
114,40
114,35
114,00
114,12
114,17
114,12
113,95
114,00
114,00
114,10
114,00
114,00
114,10
-10,00
-4,00
-3,78
-3,25
-2,70
-2,50
0,00
2,70
3,00
3,25
3,78
4,00
10,00

PIK. 6631,00

WYKOP = 0,48m2

NASYP = 0,43m2

P.P. = 113,00m

RZĘDNE PROJEKTOWANE	
RZĘDNE SPODU PROJ. NAWIERZCHNI	
RZĘDNE TERENU	114,35
ODLEGŁOŚCI	-10,00

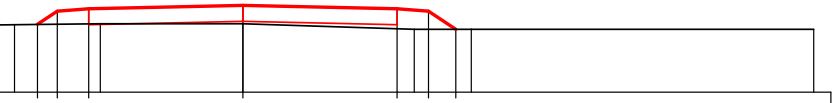

		114,19	114,42	114,46		114,52	114,46		114,42	114,10		
				114,18		114,24	114,18					
	114,18				114,20	114,20		114,10			114,10	114,10
	-4,00	-3,60	-3,25	-2,70	-2,50	0,00	2,70	3,00	3,25	3,73	4,00	10,00

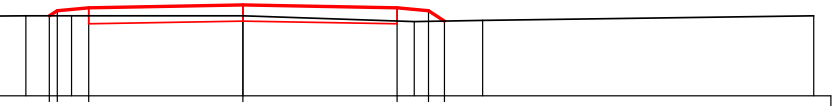

		114,40	114,49		114,54	114,59	114,54		114,49	114,31		
					114,26	114,31	114,26					
	114,40			114,40		114,40		114,30			114,32	114,40
	-3,80	-3,39	-3,25	-3,00	-2,70	0,00	2,70	3,00	3,25	3,53	4,20	10,00

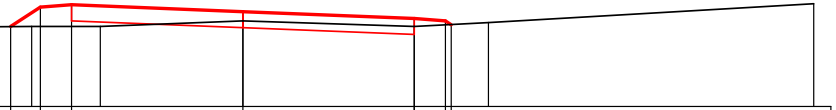

	114,40		114,74	114,78		114,66	114,54	114,50	114,43		
				114,50		114,38	114,26				
		114,40			114,40	114,50	114,40			114,47	114,80
	-4,07	-3,70	-3,55	-3,00	-2,50	0,00	3,00	3,55	3,65	4,30	10,00

PIK. 6681,00

WYKOP = 0,00m2

NASYP = 0,53m2

P.P. = 113,00m

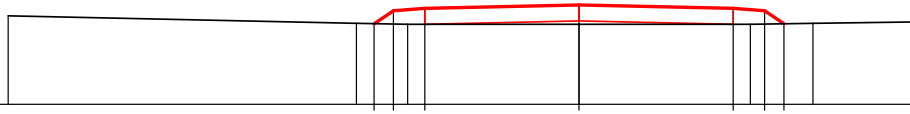

RZĘDNE PROJEKTOWANE			114,41	114,64		114,68	114,74	114,68		114,64	114,41	
RZĘDNE SPODU PROJ. NAWIERZCHNI						114,40	114,46	114,40				
RZĘDNE TERENU	114,55	114,42			114,40		114,40		114,40			114,42
ODLEGŁOŚCI	-10,00	-3,90	-3,59	-3,25	-3,00	-2,70	0,00	2,70	3,00	3,25	3,59	4,10

PIK. 6725,00

WYKOP = 0,00m2

NASYP = 0,69m2

P.P. = 113,00m

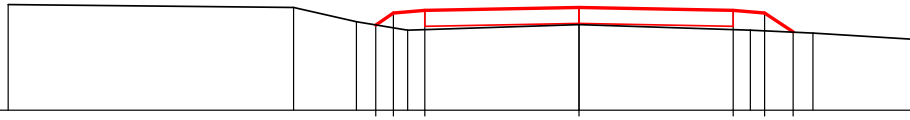

RZĘDNE PROJEKTOWANE				114,49	114,70		114,75	114,80	114,75		114,70	114,37	
RZĘDNE SPODU PROJ. NAWIERZCHNI							114,47	114,52	114,47				
RZĘDNE TERENU	114,85	114,80	114,55			114,40		114,50		114,40			114,35
ODLEGŁOŚCI	-10,00	-5,00	-3,90	-3,56	-3,25	-3,00	-2,70	0,00	2,70	3,00	3,25	3,75	4,10

PIK. 6770,00

WYKOP = 0,10m2

NASYP = 0,38m2

P.P. = 113,00m

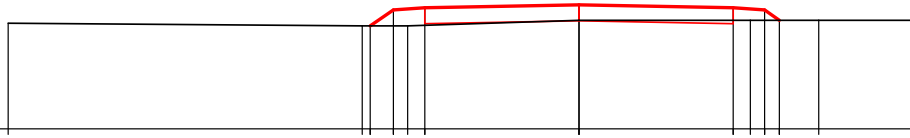

RZĘDNE PROJEKTOWANE			114,90	115,18		115,22	115,27	115,22		115,18	115,00	
RZĘDNE SPODU PROJ. NAWIERZCHNI						114,94	114,99	114,94				
RZĘDNE TERENU	114,95	114,90			114,90		115,00		115,00			115,00
ODLEGŁOŚCI	-10,00	-3,80	-3,66	-3,25	-3,00	-2,70	0,00	2,70	3,00	3,25	3,51	4,20

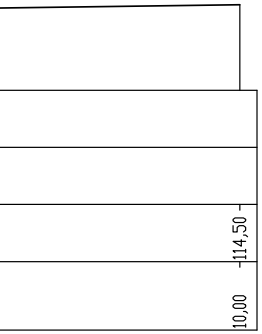

PIK. 6813,00

WYKOP = 0,14m2

NASYP = 1,52m2

P.P. = 114,00m

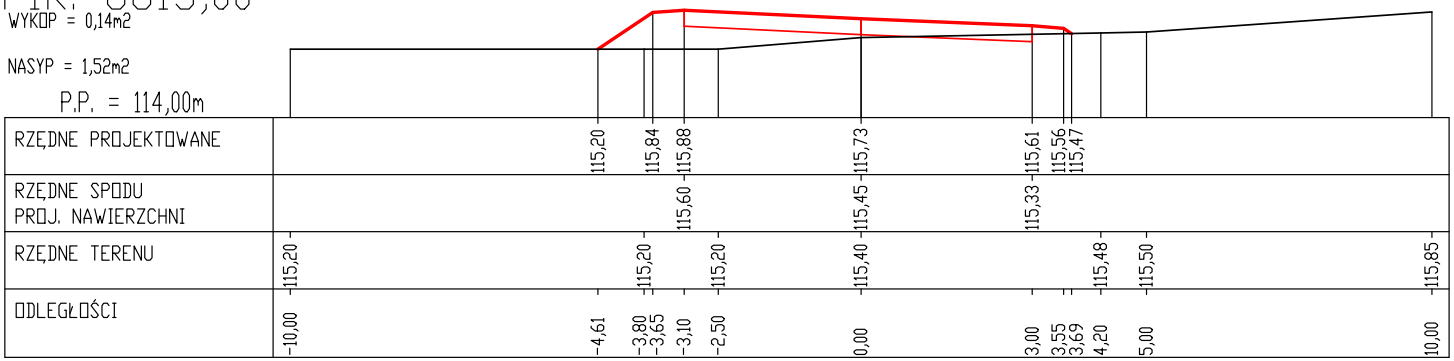
RZĘDNE PROJEKTOWANE
115,20
115,84
115,88
115,73
115,61
115,56
115,47
RZĘDNE SPODU PROJ. NAWIERZCHNI
115,60
115,45
115,33
RZĘDNE TERENU
115,20
115,20
115,20
115,40
115,48
115,50
115,85
ODLEGŁOŚCI
-10,00
-4,61
-3,80
-3,65
-3,10
-2,50
0,00
3,00
3,55
3,69
4,20
5,00
10,00

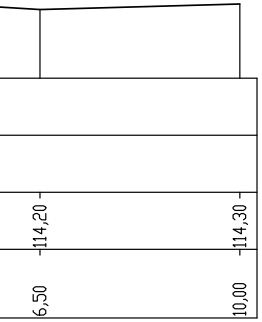
114,20
114,30
6,50
10,00

PIK. 6858,00

WYKOP = 0,05m2

NASYP = 0,36m2

P.P. = 114,00m


RZĘDNE PROJEKTOWANE
115,20
115,39
115,44
115,49
115,44
115,39
115,29
RZĘDNE SPODU PROJ. NAWIERZCHNI
115,16
115,21
115,16
RZĘDNE TERENU
115,20
115,20
115,20
115,20
115,10
115,42
115,90
116,00
ODLEGŁOŚCI
-10,00
-4,00
-3,70
-3,54
-3,25
-2,70
0,00
2,00
2,70
3,25
3,40
4,30
7,00
10,00

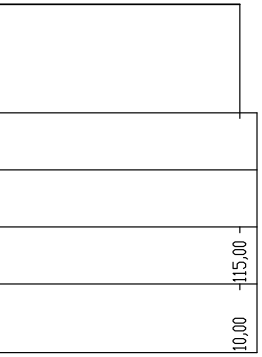

PIK. 6916,00

WYKOP = 0,00m2

NASYP = 1,88m2

P.P. = 113,00m

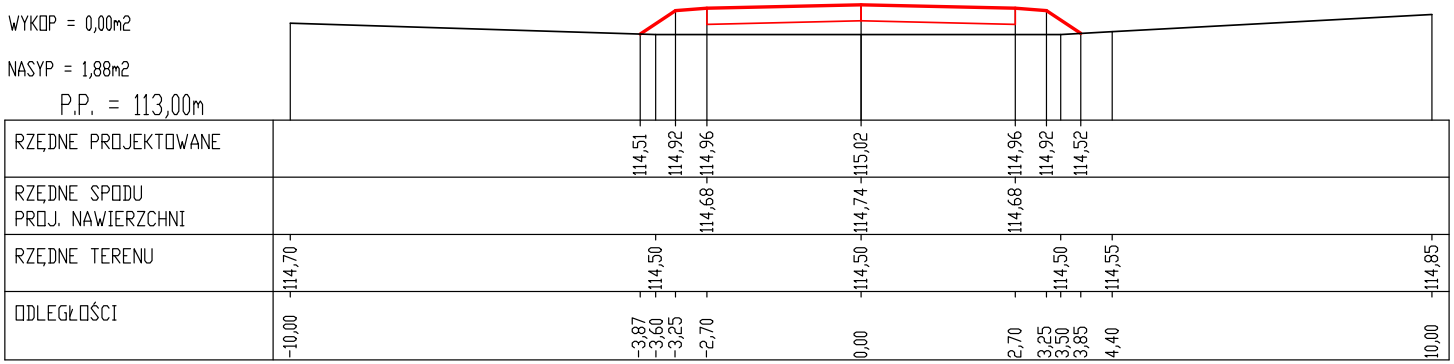
RZĘDNE PROJEKTOWANE
114,51
114,92
114,96
115,02
114,96
114,92
114,52
RZĘDNE SPODU PROJ. NAWIERZCHNI
114,68
114,74
114,68
RZĘDNE TERENU
114,70
114,50
114,50
114,50
114,55
114,85
ODLEGŁOŚCI
-10,00
-3,87
-3,60
-3,25
-2,70
0,00
2,70
3,25
3,50
3,85
4,40
10,00

PIK. 6966,00

WYKOP = 1,46m2

NASYP = 0,00m2

P.P. = 113,00m

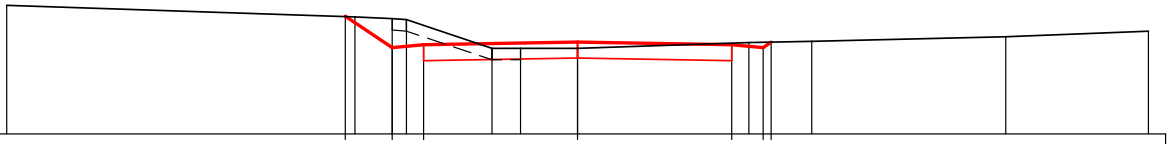

RZĘDNE PROJEKTOWANE		115,06		114,51		114,56			114,61	114,56		114,51	114,61			
RZĘDNE SPODU PROJ. NAWIERZCHNI						114,28			114,33	114,28						
RZĘDNE TERENU	115,25		115,05	115,02	115,00		114,50	114,50	114,50		114,60			114,62	114,70	114,80
ODLEGŁOŚCI	-10,00	-4,07	-3,90	-3,25	-3,00	-2,70	-1,50	-1,00	0,00	2,70	3,00	3,25	3,39	4,10	7,50	10,00

PIK. 7026,00

WYKOP = 0,22m2

NASYP = 0,28m2

P.P. = 112,00m

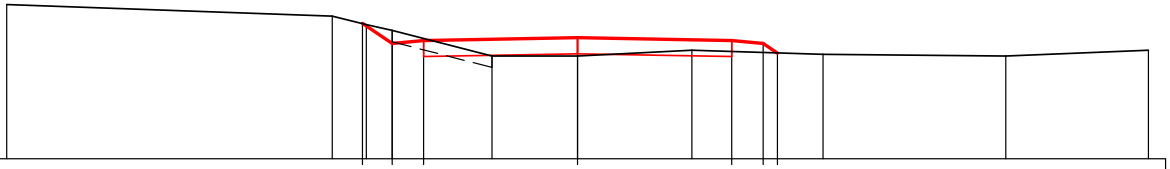

RZĘDNE PROJEKTOWANE			114,37		114,02	114,07		114,12		114,07	114,02	113,85			
RZĘDNE SPODU PROJ. NAWIERZCHNI						113,79		113,84		113,79					
RZĘDNE TERENU	114,70	114,50		114,35	114,25		113,80	113,80	113,90				113,83	113,80	113,90
ODLEGŁOŚCI	-10,00	-4,30	-3,77	-3,70	-3,25	-2,70	-1,50	0,00	2,00	2,70	3,25	3,50	4,30	7,50	10,00

PIK. 7075,00

WYKOP = 0,17m2

NASYP = 0,55m2

P.P. = 112,00m

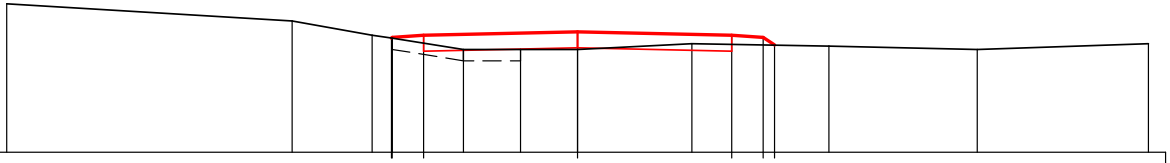

RZĘDNE PROJEKTOWANE				114,00	114,01	114,05			114,11		114,05	114,01	113,88			
RZĘDNE SPODU PROJ. NAWIERZCHNI						113,77			113,83		113,77					
RZĘDNE TERENU	114,60	114,30	114,05	114,00			113,80	113,80	113,80	113,90				113,86	113,80	113,90
ODLEGŁOŚCI	-10,00	-5,00	-3,60	-3,26	-3,25	-2,70	-2,00	-1,00	0,00	2,00	2,70	3,25	3,45	4,40	7,00	10,00

PIK. 7121,00

WYKOP = 0,22m2

NASYP = 0,82m2

P.P. = 112,00m

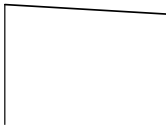

RZĘDNE PROJEKTOWANE	
RZĘDNE SPODU PROJ. NAWIERZCHNI	
RZĘDNE TERENU	114,10
ODLEGŁOŚCI	-10,00

PIK. 7190,00

WYKOP = 0,01m2

NASYP = 0,46m2

P.P. = 112,00m

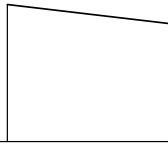

RZĘDNE PROJEKTOWANE	
RZĘDNE SPODU PROJ. NAWIERZCHNI	
RZĘDNE TERENU	114,40
ODLEGŁOŚCI	-10,00

PIK. 7238,00

WYKOP = 0,00m2

NASYP = 1,47m2

P.P. = 112,00m

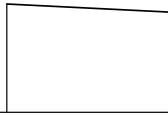

RZĘDNE PROJEKTOWANE	
RZĘDNE SPODU PROJ. NAWIERZCHNI	
RZĘDNE TERENU	113,90
ODLEGŁOŚCI	-10,00

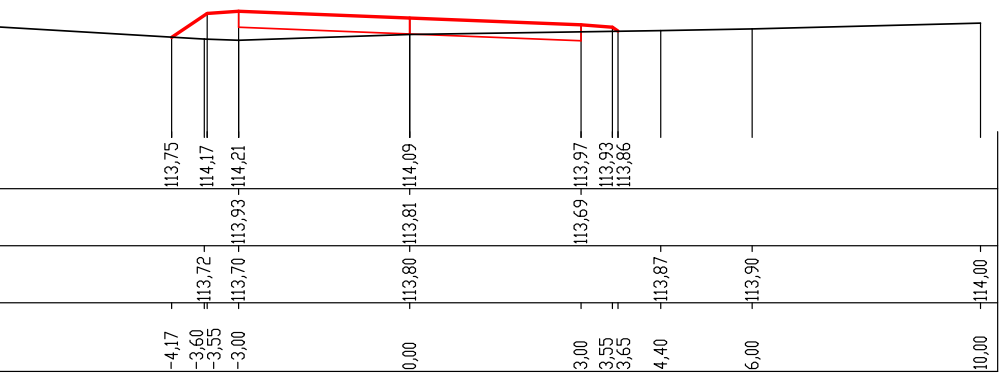
113,75
114,17
114,21
114,09
113,97
113,93
113,86
113,93
113,81
113,69
113,72
113,70
113,80
113,87
113,90
114,00
-4,17
-3,60
-3,55
-3,00
0,00
3,00
3,55
3,65
4,40
6,00
10,00

PIK. 7285,00

WYKOP = 1,11m2

NASYP = 0,03m2


P.P. = 112,00m
RZĘDNE PROJEKTOWANE
RZĘDNE SPODU PROJ. NAWIERZCHNI
RZĘDNE TERENU
ODLEGŁOŚCI
113,80
113,81
113,85
113,90
113,85
113,81
113,57
113,62
113,57
113,85
113,80
113,80
113,80
113,80
113,82
113,90
-10,00
-5,00
-4,00
-3,26
-3,25
-2,70
0,00
2,70
3,00
3,25
4,00
10,00

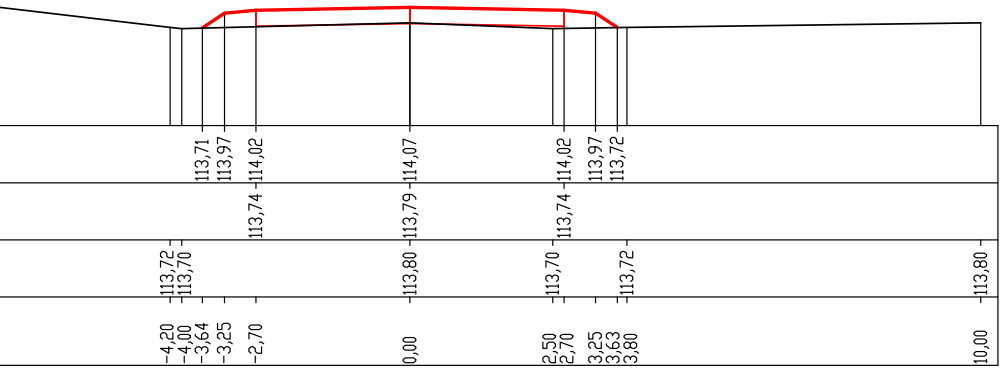
113,71
113,97
114,02
114,07
114,02
113,97
113,72
113,74
113,79
113,74
113,72
113,70
113,80
113,70
113,72
113,80
-4,20
-4,00
-3,64
-3,25
-2,70
0,00
2,50
2,70
3,25
3,63
3,80
10,00

PIK. 7344,76

WYKOP = 1,60m2

NASYP = 0,02m2

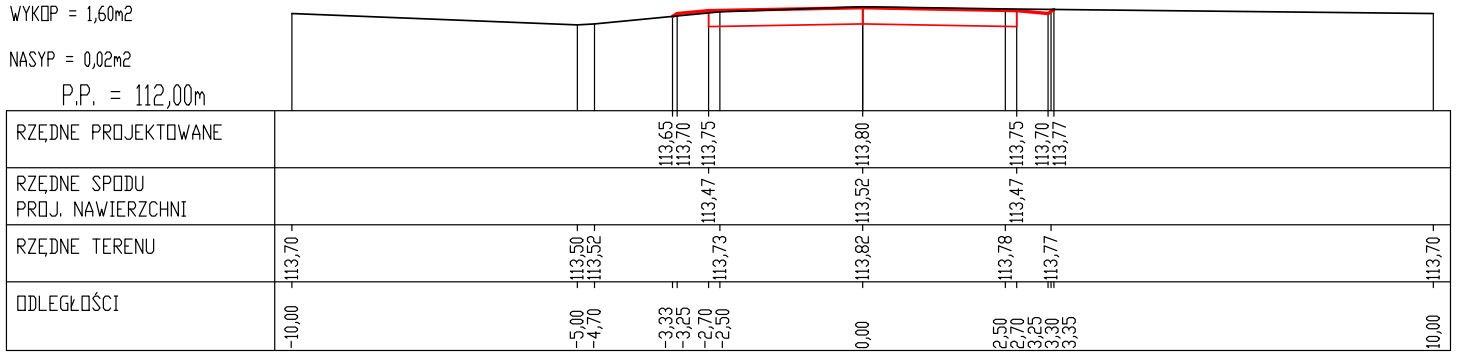
P.P. = 112,00m
RZĘDNE PROJEKTOWANE
RZĘDNE SPODU PROJ. NAWIERZCHNI
RZĘDNE TERENU
ODLEGŁOŚCI
113,65
113,70
113,75
113,80
113,75
113,70
113,77
113,47
113,52
113,47
113,70
113,50
113,52
113,73
113,82
113,78
113,77
113,70
-10,00
-5,00
-4,70
-3,33
-3,25
-2,70
-2,50
0,00
2,50
2,70
3,25
3,30
3,35
10,00

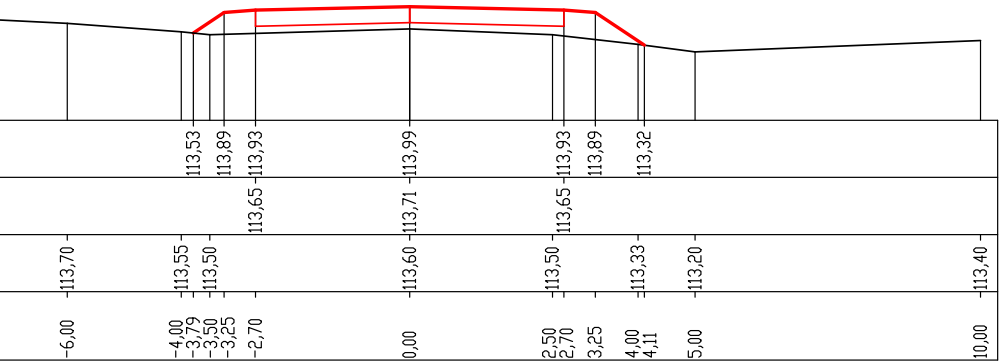
113,53
113,89
113,93
113,99
113,93
113,89
113,32
113,65
113,71
113,65
113,70
113,55
113,50
113,60
113,50
113,33
113,20
113,40
-6,00
-4,00
-3,79
-3,50
-3,25
-2,70
0,00
2,50
2,70
3,25
4,00
4,11
5,00
10,00

Nazwa Projektu	***PROJEKT przebudowy drogi powiatowej nr 3226W Budziska - Budy prywatne od km 5+145 do km 7+344,76***		
Inwestor	***POWIAT MAKOWSKI***		
Wykonawca	***AS PROJEKT***		
Rysunek	***PRZEKROJE POPRZECZNE***		
	WRZESIEŃ 2011	*Skala **1:100***	*Arkusz Nr: 4/2*
Projektant	*mgr inż. Krystyna Suwara Nr upr. Wa-793/94*		
Sprawdzający	*mgr inż. Agnieszka Kowalczyk-Suwara*		