PIK. 520,00

Pole pow. WYKOP = 1,07m2

Pole pow. NASYP = 0,15m2

P.P. = 95,00m

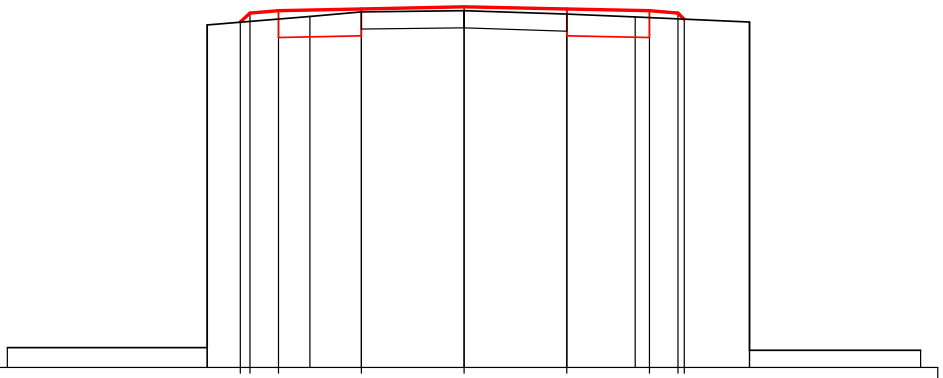

RZĘDNE PROJEKTOWANE			101,05	101,21	101,25		101,28	101,32	101,28		101,25	101,21	101,10		
RZĘDNE SPODU PROJ. NAWIERZCHNI					100,78		100,81		100,81		100,78				
RZĘDNE TERENU	95,35	95,35 101,00				101,15	101,23	101,25	101,19	101,14				101,05 95,30	95,30
ODLEGŁOŚCI	-8,00	-4,50	-3,92	-3,75	-3,25	-2,70	-1,80	0,00	1,80	3,00	3,25	3,75	3,86	5,00	8,00

PIK. 558,00

Pole pow. WYKOP = 0,69m2

Pole pow. NASYP = 0,72m2

P.P. = 100,00m

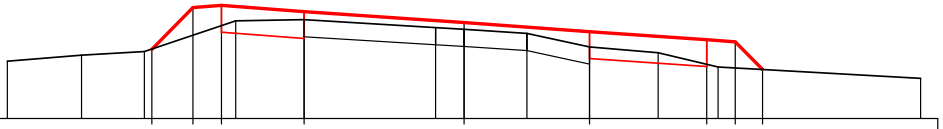

RZĘDNE PROJEKTOWANE				101,21	101,94	101,98		101,87		101,68		101,52		101,38		101,34	100,86	
RZĘDNE SPODU PROJ. NAWIERZCHNI						101,51		101,40				101,05		100,91				
RZĘDNE TERENU	101,00	101,11	101,17				101,71	101,73	101,59	101,56	101,49	101,25	101,15		100,90			100,70
ODLEGŁOŚCI	-8,00	-6,70	-5,60	-5,47	-4,75	-4,25	-4,00	-2,80	-0,50	0,00	1,10	2,20	3,40	4,25	4,45	4,75	5,23	8,00

Pole pow. WYKOP = 1,15m2

Pole pow. NASYP = 0,34m2

P.P. = 101,00m

RZĘDNE PROJEKTOWANE

RZĘDNE SPODU PROJ. NAWIERZCHNI

RZĘDNE TERENU

ODLEGŁOŚCI

Pole pow. WYKOP = 1,06m2

Pole pow. NASYP = 0,48m2

P.P. = 101,00m

RZĘDNE PROJEKTOWANE

RZĘDNE SPODU PROJ. NAWIERZCHNI

RZĘDNE TERENU

ODLEGŁOŚCI

Pole pow. WYKOP = 1,37m2

Pole pow. NASYP = 0,16m2

P.P. = 102,00m

RZĘDNE PROJEKTOWANE

RZĘDNE SPODU PROJ. NAWIERZCHNI

RZĘDNE TERENU

ODLEGŁOŚCI

PIK. 608,00

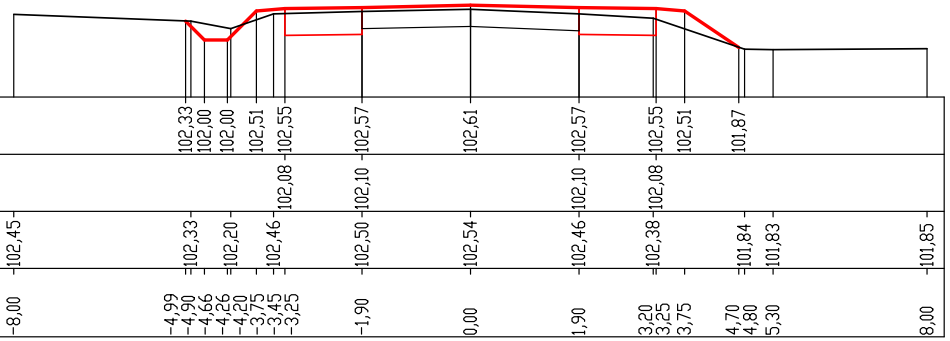
102,33 102,00 102,00 102,51 102,55 102,57 102,61 102,57 102,55 102,51 101,87
102,08 102,10 102,10 102,08
102,45 102,33 102,20 102,46 102,50 102,54 102,46 102,38 101,84 101,83 101,85
-8,00 -4,99 -4,90 -4,66 -4,26 -4,20 -3,75 -3,45 -3,25 -1,90 0,00 1,90 3,20 3,25 3,75 4,70 4,80 5,30 8,00

PIK. 630,00

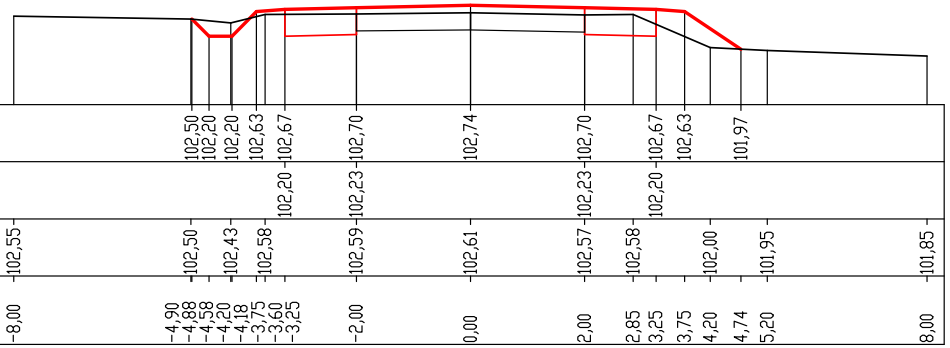
102,50 102,20 102,20 102,63 102,67 102,70 102,74 102,70 102,67 102,63 101,97
102,20 102,23 102,23 102,20
102,55 102,50 102,43 102,58 102,59 102,61 102,57 102,58 102,00 101,95 101,85
-8,00 -4,90 -4,88 -4,58 -4,20 -4,18 -3,75 -3,60 -3,25 -2,00 0,00 2,00 2,85 3,25 3,75 4,20 4,74 5,20 8,00

PIK. 684,00

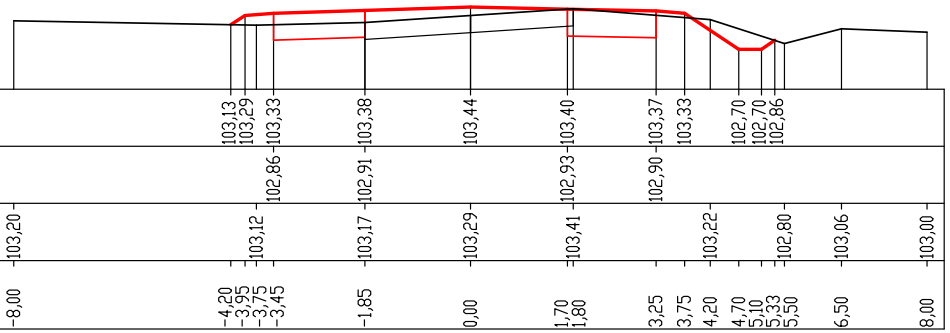
103,13 103,29 103,33 103,38 103,44 103,40 103,37 103,33 102,70 102,70 102,86
102,86 102,91 102,93 102,90
103,20 103,12 103,17 103,29 103,41 103,22 102,80 103,06 103,00
-8,00 -4,20 -3,95 -3,75 -3,45 -1,85 0,00 1,70 1,80 3,25 3,75 4,20 4,70 5,10 5,33 5,50 6,50 8,00

PIK. 742,00

Pole pow. WYKOP = 1,28m2

Pole pow. NASYP = 0,32m2

P.P. =103,00m

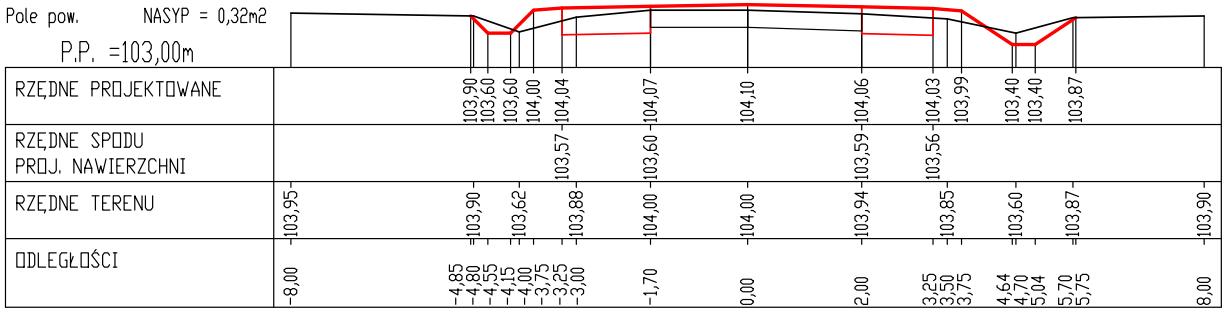
RZĘDNE PROJEKTOWANE
103,90 103,60 103,60 104,00 104,04 104,07 104,10 104,06 104,03 103,99 103,40 103,40 103,87
RZĘDNE SPODU PROJ. NAWIERZCHNI
103,57 103,60 103,59 103,56
RZĘDNE TERENU
103,95 103,90 103,62 103,88 104,00 104,00 103,94 103,85 103,60 103,87 103,90
ODLEGŁOŚCI
-8,00 -4,85 -4,80 -4,55 -4,15 -4,00 -3,75 -3,25 -3,00 -1,70 0,00 2,00 3,25 3,50 3,75 4,64 4,70 5,04 5,70 5,75 8,00

PIK. 792,00

Pole pow. WYKOP = 1,25m2

Pole pow. NASYP = 0,23m2

P.P. = 103,00m

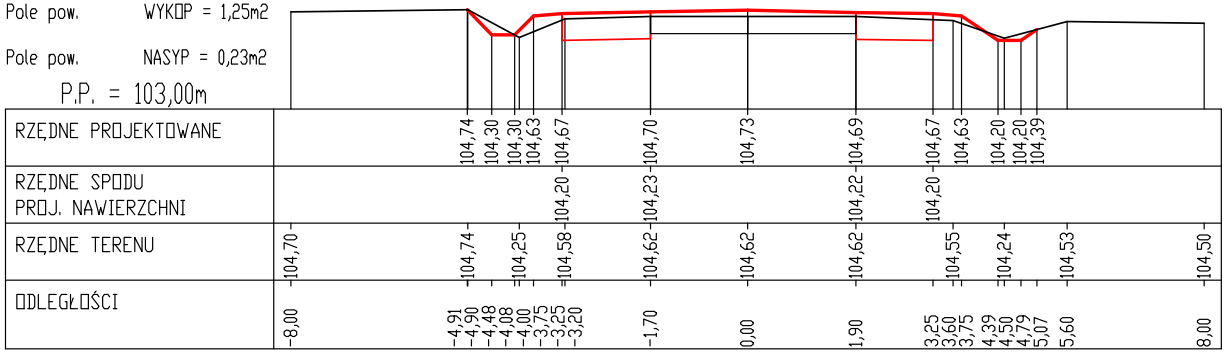
RZĘDNE PROJEKTOWANE
104,74 104,30 104,30 104,63 104,67 104,70 104,73 104,69 104,67 104,63 104,20 104,20 104,39
RZĘDNE SPODU PROJ. NAWIERZCHNI
104,20 104,23 104,22 104,20
RZĘDNE TERENU
104,70 104,74 104,25 104,58 104,62 104,62 104,62 104,55 104,24 104,53 104,50
ODLEGŁOŚCI
-8,00 -4,91 -4,90 -4,48 -4,08 -4,00 -3,75 -3,25 -3,20 -1,70 0,00 1,90 3,25 3,60 3,75 4,39 4,50 4,79 5,07 5,60 8,00

PIK. 858,00

Pole pow. WYKOP = 1,29m2

Pole pow. NASYP = 0,50m2

P.P. = 104,00m

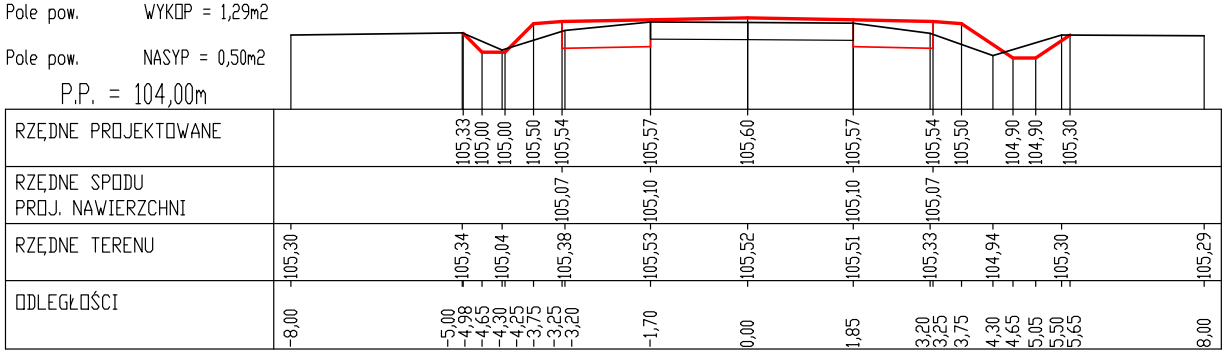
RZĘDNE PROJEKTOWANE
105,33 105,00 105,00 105,50 105,54 105,57 105,60 105,57 105,54 105,50 104,90 104,90 105,30
RZĘDNE SPODU PROJ. NAWIERZCHNI
105,07 105,10 105,10 105,07
RZĘDNE TERENU
105,30 105,34 105,04 105,38 105,53 105,52 105,51 105,33 104,94 105,30 105,29
ODLEGŁOŚCI
-8,00 -5,00 -4,98 -4,65 -4,30 -4,25 -3,75 -3,25 -3,20 -1,70 0,00 1,85 3,20 3,25 3,75 4,30 4,65 5,05 5,50 5,65 8,00

PIK. 896,00

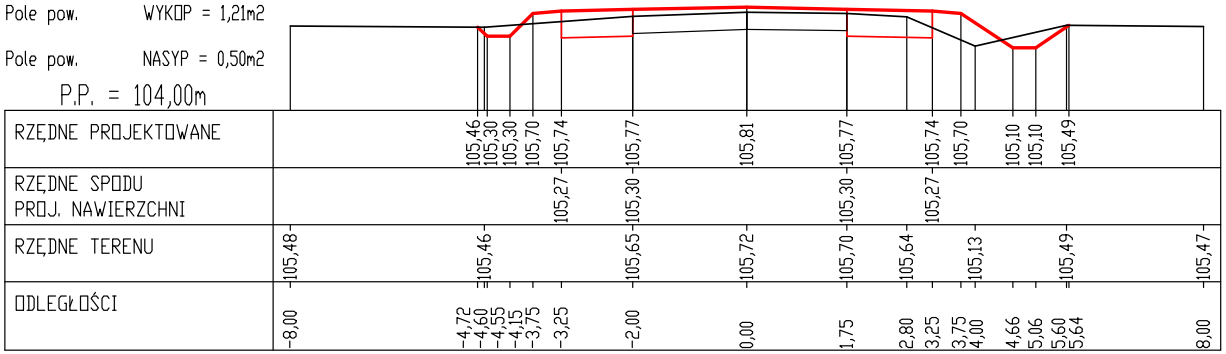
Pole pow. WYKOP = 1,21m2
Pole pow. NASYP = 0,50m2
P.P. = 104,00m
RZĘDNE PROJEKTOWANE
105,46
105,30
105,30
105,70
105,74
105,77
105,81
105,77
105,74
105,70
105,10
105,10
105,49
RZĘDNE SPODU PROJ. NAWIERZCHNI
105,27
105,30
105,30
105,27
RZĘDNE TERENU
105,48
105,46
105,65
105,72
105,70
105,64
105,13
105,49
105,47
ODLEGŁOŚCI
-8,00
-4,72
-4,60
-4,55
-4,15
-3,75
-3,25
-2,00
0,00
1,75
2,80
3,25
3,75
4,00
4,66
5,06
5,60
5,64
8,00

PIK. 935,00

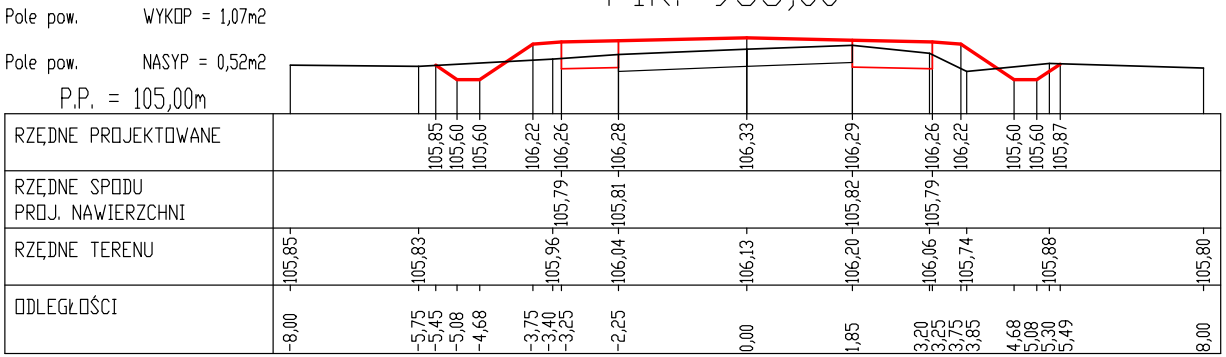
Pole pow. WYKOP = 1,07m2
Pole pow. NASYP = 0,52m2
P.P. = 105,00m
RZĘDNE PROJEKTOWANE
105,85
105,60
105,60
106,22
106,26
106,28
106,33
106,29
106,26
106,22
105,60
105,60
105,87
RZĘDNE SPODU PROJ. NAWIERZCHNI
105,79
105,81
105,82
105,79
RZĘDNE TERENU
105,85
105,83
105,96
106,04
106,13
106,20
106,06
105,74
105,88
105,80
ODLEGŁOŚCI
-8,00
-5,75
-5,45
-5,08
-4,68
-3,75
-3,40
-3,25
-2,25
0,00
1,85
3,20
3,25
3,75
3,85
4,68
5,08
5,30
5,49
8,00

PIK. 969,00

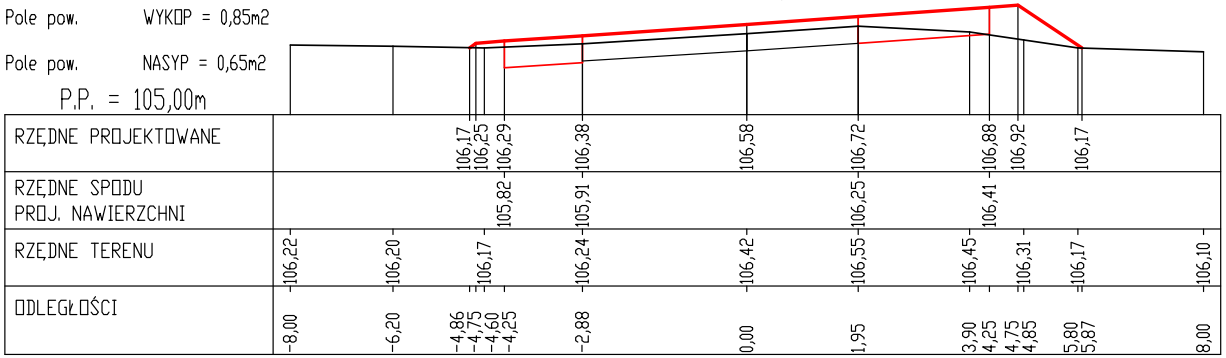
Pole pow. WYKOP = 0,85m2
Pole pow. NASYP = 0,65m2
P.P. = 105,00m
RZĘDNE PROJEKTOWANE
106,17
106,25
106,29
106,38
106,58
106,72
106,88
106,92
106,17
RZĘDNE SPODU PROJ. NAWIERZCHNI
105,82
105,91
106,25
106,41
RZĘDNE TERENU
106,22
106,20
106,17
106,24
106,42
106,55
106,45
106,31
106,17
106,10
ODLEGŁOŚCI
-8,00
-6,20
-4,86
-4,75
-4,60
-4,25
-2,88
0,00
1,95
3,90
4,25
4,75
4,85
5,80
5,87
8,00

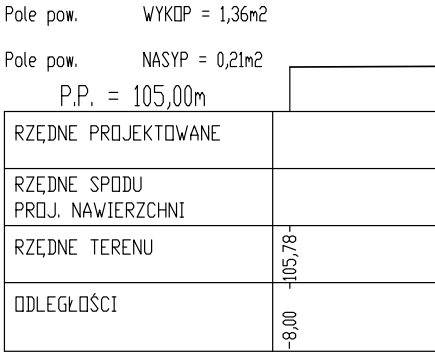
Pole pow. WYKOP = 1,36m2
Pole pow. NASYP = 0,21m2
P.P. = 105,00m
RZĘDNE PROJEKTOWANE
RZĘDNE SPODU PROJ. NAWIERZCHNI
RZĘDNE TERENU
105,78
ODLEGŁOŚCI
-8,00

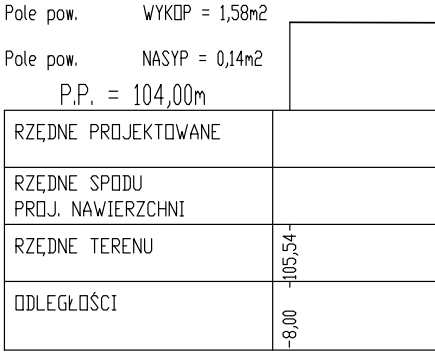
Pole pow. WYKOP = 1,58m2
Pole pow. NASYP = 0,14m2
P.P. = 104,00m
RZĘDNE PROJEKTOWANE
RZĘDNE SPODU PROJ. NAWIERZCHNI
RZĘDNE TERENU
105,54
ODLEGŁOŚCI
-8,00

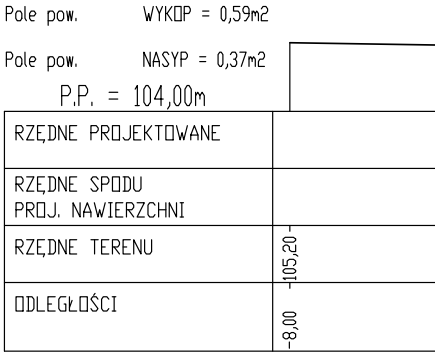
Pole pow. WYKOP = 0,59m2
Pole pow. NASYP = 0,37m2
P.P. = 104,00m
RZĘDNE PROJEKTOWANE
RZĘDNE SPODU PROJ. NAWIERZCHNI
RZĘDNE TERENU
105,20
ODLEGŁOŚCI
-8,00

PIK. 1000,00

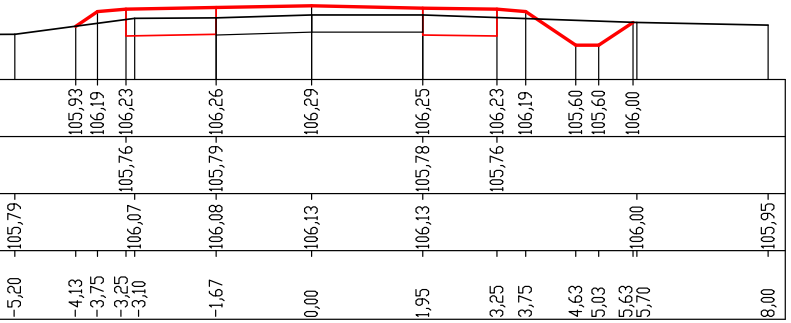
105,93
106,19
106,23
106,26
106,29
106,25
106,23
106,19
105,60
105,60
106,00
105,76
105,79
105,78
105,76
105,79
106,07
106,08
106,13
106,13
106,00
105,95
-5,20
-4,13
-3,75
-3,25
-3,10
-1,67
0,00
1,95
3,25
3,75
4,63
5,03
5,63
5,70
8,00

PIK. 1036,00

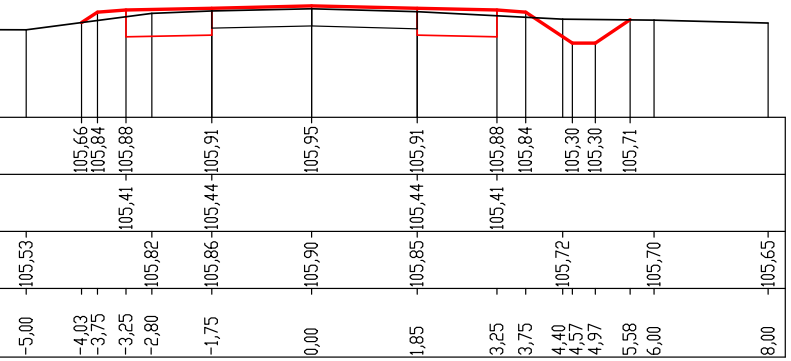
105,66
105,84
105,88
105,91
105,95
105,91
105,88
105,84
105,30
105,30
105,71
105,41
105,44
105,44
105,41
105,53
105,82
105,86
105,90
105,85
105,72
105,70
105,65
-5,00
-4,03
-3,75
-3,25
-2,80
-1,75
0,00
1,85
3,25
3,75
4,40
4,57
4,97
5,58
6,00
8,00

PIK. 1069,00

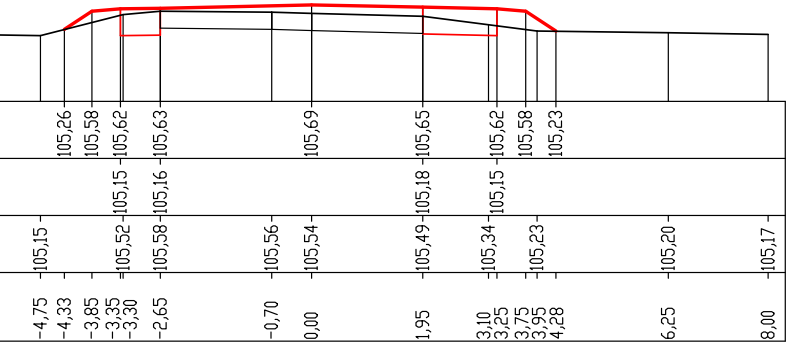
105,26
105,58
105,62
105,63
105,69
105,65
105,62
105,58
105,23
105,15
105,16
105,18
105,15
105,15
105,52
105,58
105,56
105,54
105,49
105,34
105,23
105,20
105,17
-4,75
-4,33
-3,85
-3,35
-3,30
-2,65
-0,70
0,00
1,95
3,10
3,25
3,75
3,95
4,28
6,25
8,00

PIK. 1091,00

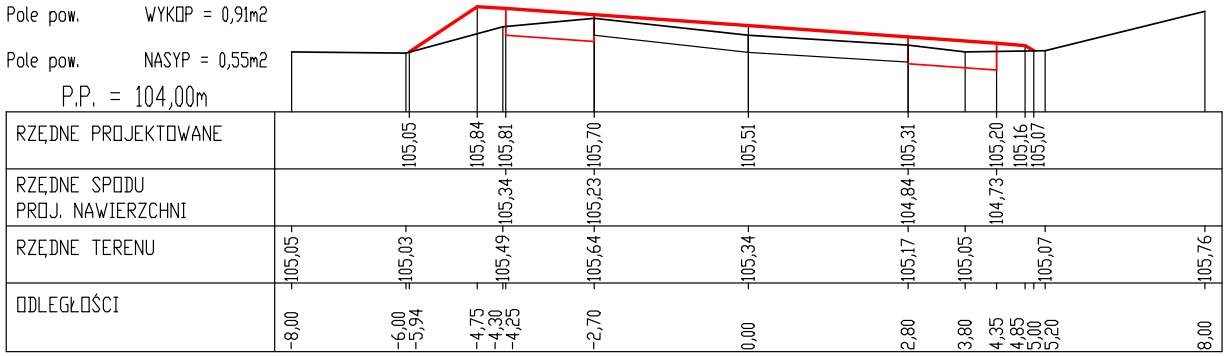
Pole pow. WYKOP = 0,91m2
Pole pow. NASYP = 0,55m2
P.P. = 104,00m
RZĘDNE PROJEKTOWANE
105,05
105,84
105,81
105,70
105,51
105,31
105,20
105,16
105,07
RZĘDNE SPODU PROJ. NAWIERZCHNI
105,34
105,23
104,84
104,73
RZĘDNE TERENU
105,05
105,03
105,49
105,64
105,34
105,17
105,05
105,07
105,76
ODLEGŁOŚCI
-8,00
-6,00
-5,94
-4,75
-4,30
-4,25
-2,70
0,00
2,80
3,80
4,35
4,85
5,00
5,20
8,00

PIK. 1119,50

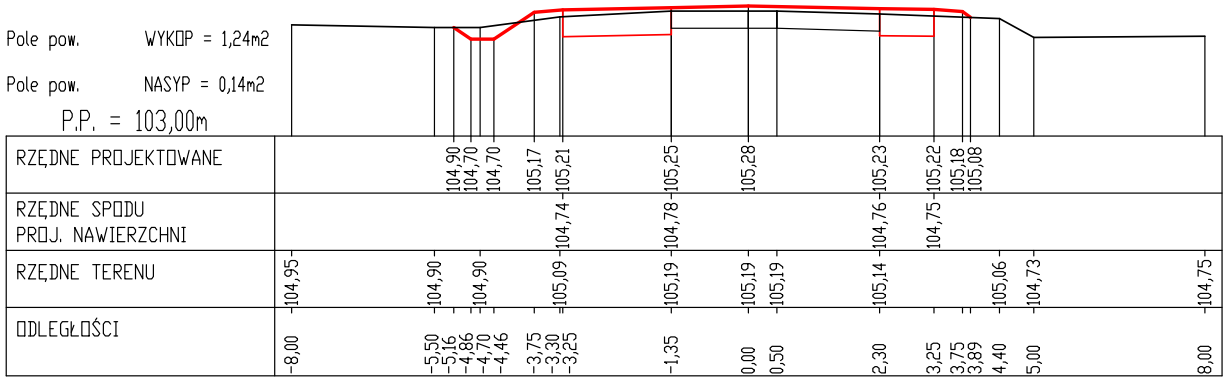
Pole pow. WYKOP = 1,24m2
Pole pow. NASYP = 0,14m2
P.P. = 103,00m
RZĘDNE PROJEKTOWANE
104,90
104,70
104,70
105,17
105,21
105,25
105,28
105,23
105,22
105,18
105,08
RZĘDNE SPODU PROJ. NAWIERZCHNI
104,74
104,78
104,76
104,75
RZĘDNE TERENU
104,95
104,90
104,90
105,09
105,19
105,19
105,19
105,14
105,06
104,73
104,75
ODLEGŁOŚCI
-8,00
-5,50
-5,16
-4,86
-4,70
-4,46
-3,75
-3,30
-3,25
-1,35
0,00
0,50
2,30
3,25
3,75
3,89
4,40
5,00
8,00

PIK. 1168,00

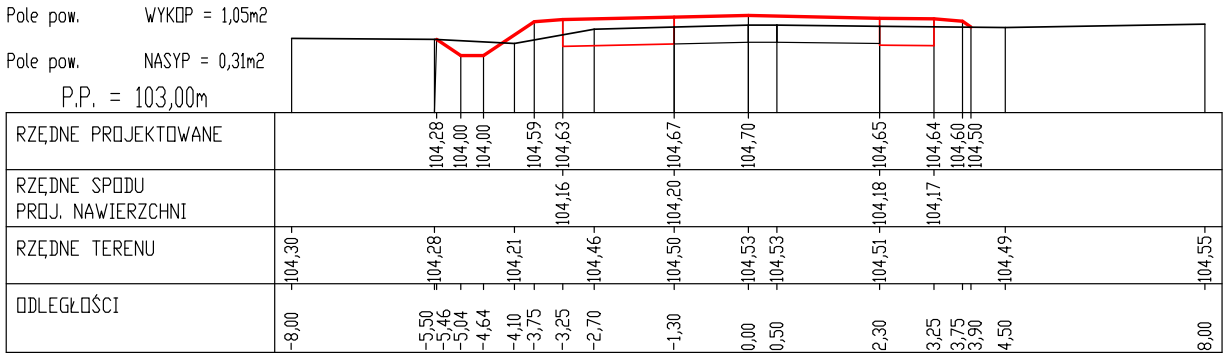
Pole pow. WYKOP = 1,05m2
Pole pow. NASYP = 0,31m2
P.P. = 103,00m
RZĘDNE PROJEKTOWANE
104,28
104,00
104,00
104,59
104,63
104,67
104,70
104,65
104,64
104,60
104,50
RZĘDNE SPODU PROJ. NAWIERZCHNI
104,16
104,20
104,18
104,17
RZĘDNE TERENU
104,30
104,28
104,21
104,46
104,50
104,53
104,53
104,51
104,49
104,55
ODLEGŁOŚCI
-8,00
-5,50
-5,46
-5,04
-4,64
-4,10
-3,75
-3,25
-2,70
-1,30
0,00
0,50
2,30
3,25
3,75
3,90
4,50
8,00

PIK. 1225,00

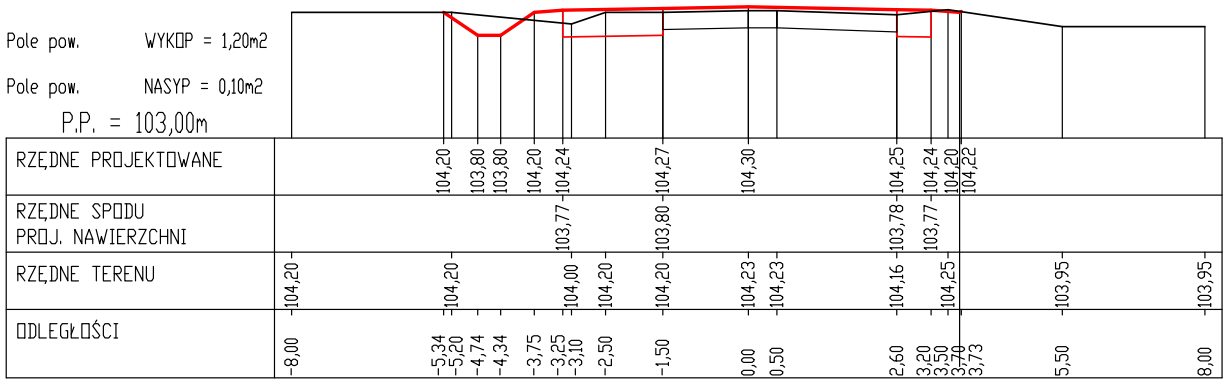
Pole pow. WYKOP = 1,20m2
Pole pow. NASYP = 0,10m2
P.P. = 103,00m
RZĘDNE PROJEKTOWANE
104,20 103,80 103,80 104,20 104,24 104,27 104,30 104,25 104,24 104,20 104,22
RZĘDNE SPODU PROJ. NAWIERZCHNI
103,77 103,80 103,78 103,77
RZĘDNE TERENU
104,20 104,20 104,00 104,20 104,20 104,23 104,23 104,16 104,25 103,95 103,95
ODLEGŁOŚCI
-8,00 -5,34 -5,20 -4,74 -4,34 -3,75 -3,25 -3,10 -2,50 -1,50 0,00 0,50 2,60 3,20 3,50 3,70 3,73 5,50 8,00

PIK. 1276,00

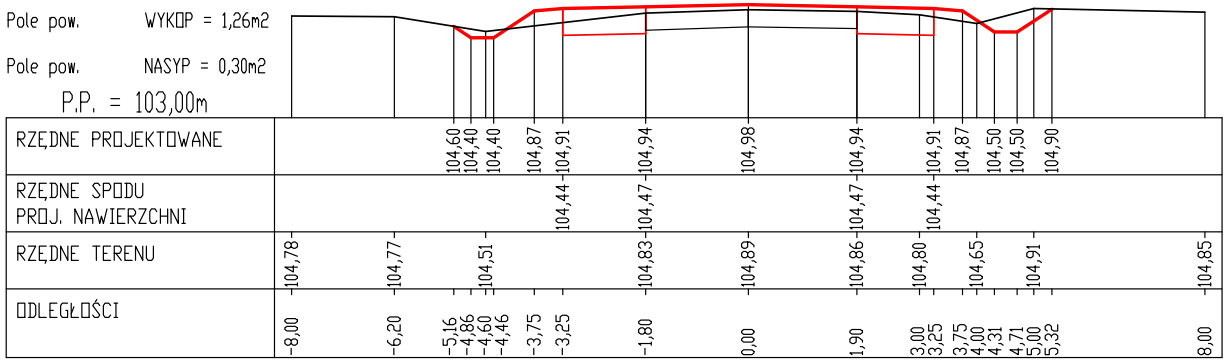
Pole pow. WYKOP = 1,26m2
Pole pow. NASYP = 0,30m2
P.P. = 103,00m
RZĘDNE PROJEKTOWANE
104,60 104,40 104,40 104,87 104,91 104,94 104,98 104,94 104,91 104,87 104,50 104,50 104,90
RZĘDNE SPODU PROJ. NAWIERZCHNI
104,44 104,47 104,47 104,44
RZĘDNE TERENU
104,78 104,77 104,51 104,83 104,89 104,86 104,80 104,65 104,91 104,85
ODLEGŁOŚCI
-8,00 -6,20 -5,16 -4,86 -4,60 -4,46 -3,75 -3,25 -1,80 0,00 1,90 3,00 3,25 3,75 4,00 4,31 4,71 5,00 5,32 8,00

PIK. 1326,00

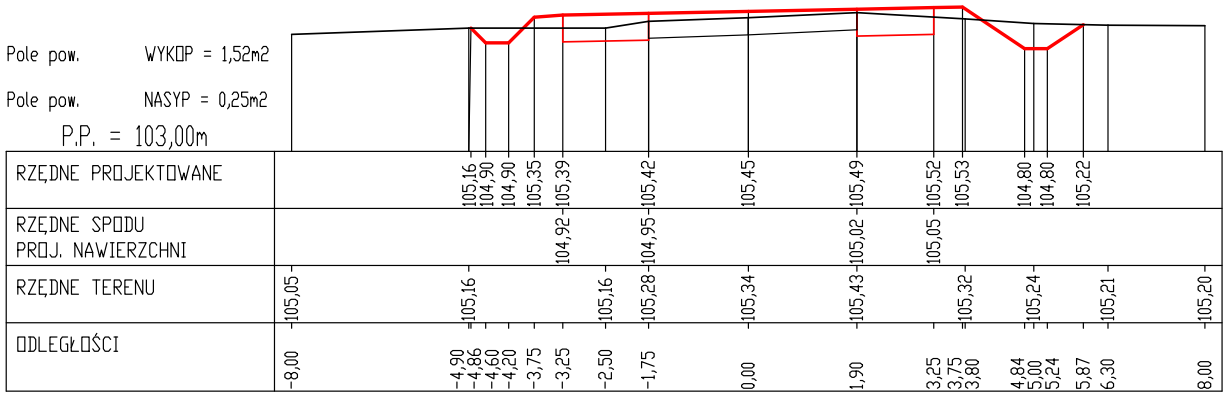
Pole pow. WYKOP = 1,52m2
Pole pow. NASYP = 0,25m2
P.P. = 103,00m
RZĘDNE PROJEKTOWANE
105,16 104,90 104,90 105,35 105,39 105,42 105,45 105,49 105,52 105,53 104,80 104,80 105,22
RZĘDNE SPODU PROJ. NAWIERZCHNI
104,92 104,95 105,02 105,05
RZĘDNE TERENU
105,05 105,16 105,16 105,28 105,34 105,43 105,32 105,24 105,21 105,20
ODLEGŁOŚCI
-8,00 -4,90 -4,86 -4,60 -4,20 -3,75 -3,25 -2,50 -1,75 0,00 1,90 3,25 3,75 3,80 4,84 5,00 5,24 5,87 6,30 8,00

PIK. 1373,50

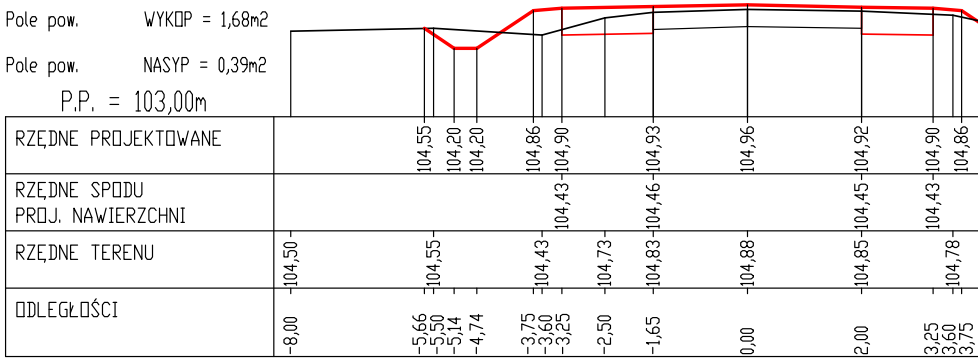
Pole pow. WYKOP = 1,68m2
Pole pow. NASYP = 0,39m2
P.P. = 103,00m
RZĘDNE PROJEKTOWANE
104,55 104,20 104,20 104,86 104,90 104,93 104,96 104,92 104,90 104,86
RZĘDNE SPODU PROJ. NAWIERZCHNI
104,43 104,46 104,45 104,43
RZĘDNE TERENU
104,50 104,55 104,43 104,73 104,83 104,88 104,85 104,78
ODLEGŁOŚCI
-8,00 -5,66 -5,50 -5,14 -4,74 -3,75 -3,60 -3,25 -2,50 -1,65 0,00 2,00 3,25 3,60 3,75

PIK. 1399,00

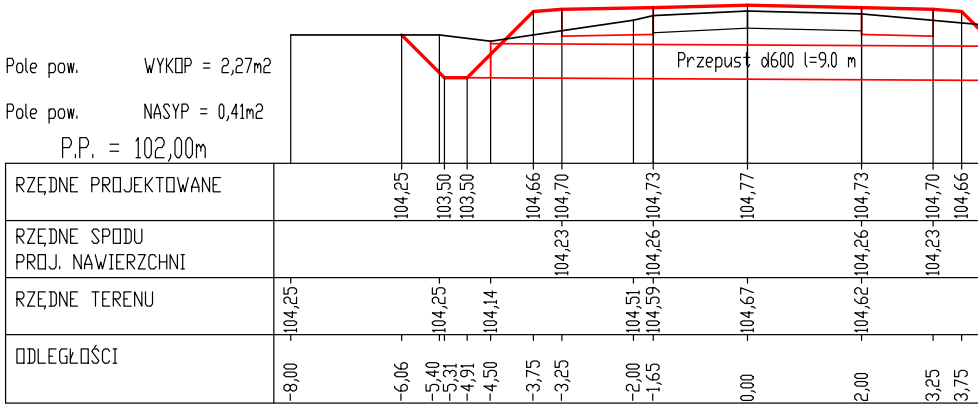
Przepust d600 l=9.0 m
Pole pow. WYKOP = 2,27m2
Pole pow. NASYP = 0,41m2
P.P. = 102,00m
RZĘDNE PROJEKTOWANE
104,25 103,50 103,50 104,66 104,70 104,73 104,77 104,73 104,70 104,66
RZĘDNE SPODU PROJ. NAWIERZCHNI
104,23 104,26 104,26 104,23
RZĘDNE TERENU
104,25 104,25 104,14 104,51 104,59 104,67 104,62
ODLEGŁOŚCI
-8,00 -6,06 -5,40 -5,31 -4,91 -4,50 -3,75 -3,25 -2,00 -1,65 0,00 2,00 3,25 3,75

PIK. 1418,00

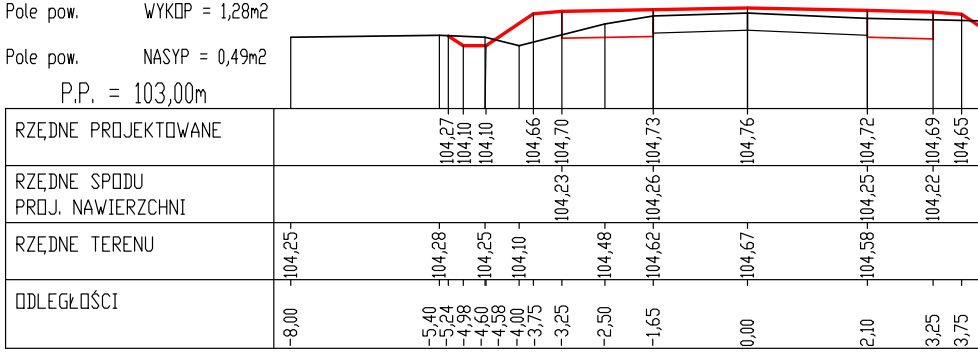
Pole pow. WYKOP = 1,28m2
Pole pow. NASYP = 0,49m2
P.P. = 103,00m
RZĘDNE PROJEKTOWANE
104,27 104,10 104,10 104,66 104,70 104,73 104,76 104,72 104,69 104,65
RZĘDNE SPODU PROJ. NAWIERZCHNI
104,23 104,26 104,25 104,22
RZĘDNE TERENU
104,25 104,28 104,25 104,10 104,48 104,62 104,67 104,58
ODLEGŁOŚCI
-8,00 -5,40 -5,24 -4,98 -4,60 -4,58 -4,00 -3,75 -3,25 -2,50 -1,65 0,00 2,10 3,25 3,75

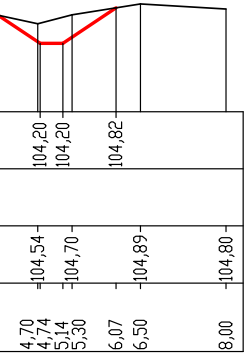
104,20
104,20
104,82
104,54
104,70
104,89
104,80
4,70
4,74
5,14
5,30
6,07
6,50
8,00

PIK. 1373,50

Pole pow. WYKOP = 1,68m2

Pole pow. NASYP = 0,39m2

P.P. = 103,00m

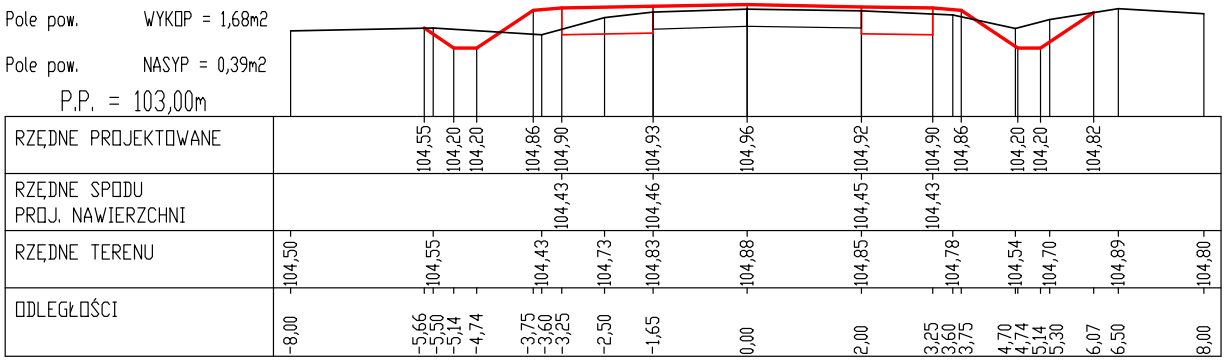
RZĘDNE PROJEKTOWANE
104,55
104,20
104,20
104,86
104,90
104,93
104,96
104,92
104,90
104,86
104,20
104,20
104,82
RZĘDNE SPODU PROJ. NAWIERZCHNI
104,43
104,46
104,45
104,43
RZĘDNE TERENU
104,50
104,55
104,43
104,73
104,83
104,88
104,85
104,78
104,54
104,70
104,89
104,80
ODLEGŁOŚCI
-8,00
-5,66
-5,50
-5,14
-4,74
-3,75
-3,60
-3,25
-2,50
-1,65
0,00
2,00
3,25
3,60
3,75
4,70
4,74
5,14
5,30
6,07
6,50
8,00

Pole pow. WYKOP = 1,76m2

Pole pow. NASYP = 0,26m2

P.P. = 103,00m

RZĘDNE PROJEKTOWANE

RZĘDNE SPODU PROJ. NAWIERZCHNI

RZĘDNE TERENU

ODLEGŁOŚCI

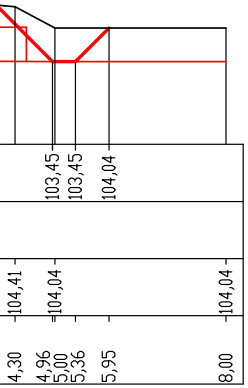
103,45
103,45
104,04
104,41
104,04
104,04
4,30
4,96
5,00
5,36
5,95
8,00

PIK. 1399,00

Pole pow. WYKOP = 2,27m2

Pole pow. NASYP = 0,41m2

P.P. = 102,00m

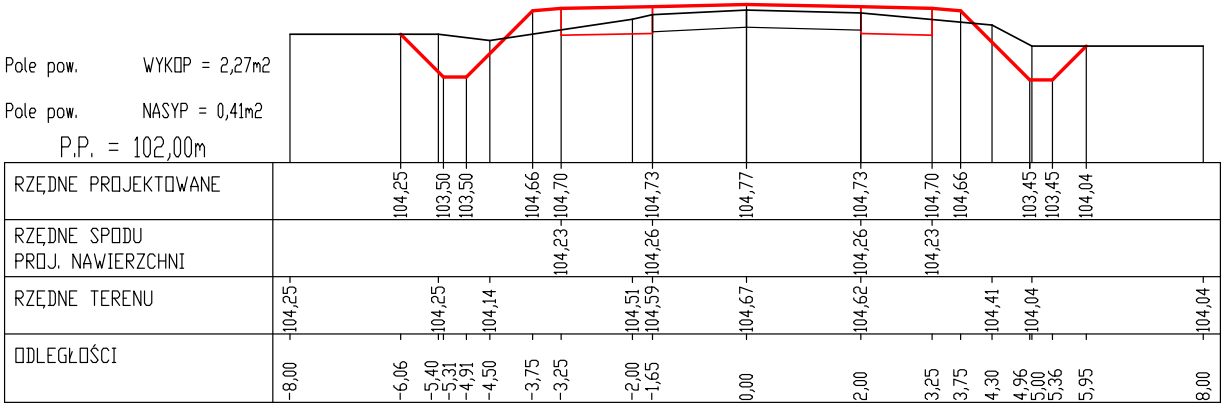
RZĘDNE PROJEKTOWANE
104,25
103,50
103,50
104,66
104,70
104,73
104,77
104,73
104,70
104,66
103,45
103,45
104,04
RZĘDNE SPODU PROJ. NAWIERZCHNI
104,23
104,26
104,26
104,23
RZĘDNE TERENU
104,25
104,25
104,14
104,51
104,59
104,67
104,62
104,41
104,04
104,04
ODLEGŁOŚCI
-8,00
-6,06
-5,40
-5,31
-4,91
-4,50
-3,75
-3,25
-2,00
-1,65
0,00
2,00
3,25
3,75
4,30
4,96
5,00
5,36
5,95
8,00

Pole pow. WYKOP = 1,57m2

Pole pow. NASYP = 0,35m2

P.P. = 103,00m

RZĘDNE PROJEKTOWANE

RZĘDNE SPODU PROJ. NAWIERZCHNI

RZĘDNE TERENU

ODLEGŁOŚCI

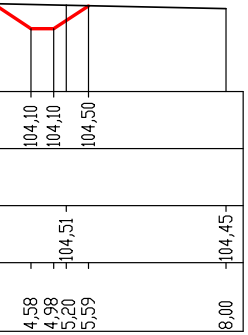
104,10
104,10
104,50
104,51
104,45
4,58
4,98
5,20
5,59
8,00

PIK. 1418,00

Pole pow. WYKOP = 1,28m2

Pole pow. NASYP = 0,49m2

P.P. = 103,00m

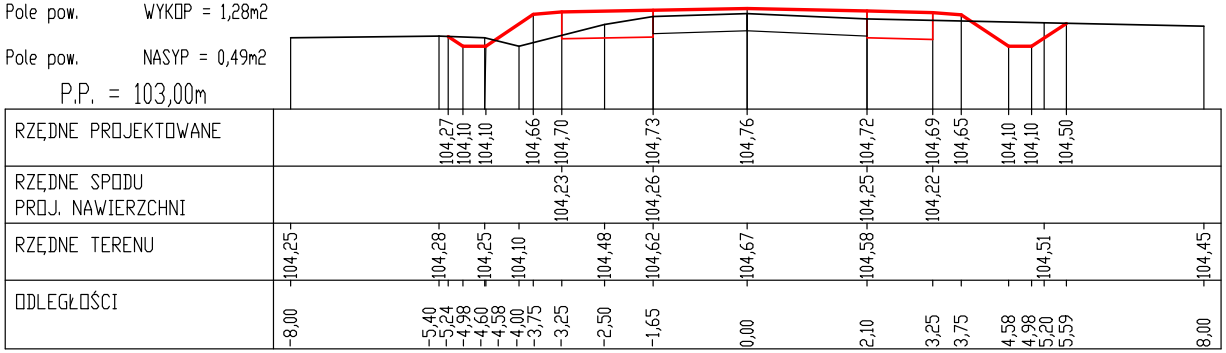
RZĘDNE PROJEKTOWANE
104,27
104,10
104,10
104,66
104,70
104,73
104,76
104,72
104,69
104,65
104,10
104,10
104,50
RZĘDNE SPODU PROJ. NAWIERZCHNI
104,23
104,26
104,25
104,22
RZĘDNE TERENU
104,25
104,28
104,25
104,10
104,48
104,62
104,67
104,58
104,51
104,45
ODLEGŁOŚCI
-8,00
-5,40
-5,24
-4,98
-4,60
-4,58
-4,00
-3,75
-3,25
-2,50
-1,65
0,00
2,10
3,25
3,75
4,58
4,98
5,20
5,59
8,00

Pole pow. WYKOP = 1,97m2

Pole pow. NASYP = 0,16m2

P.P. = 103,00m

RZĘDNE PROJEKTOWANE

RZĘDNE SPODU PROJ. NAWIERZCHNI

RZĘDNE TERENU

ODLEGŁOŚCI

PIK. 1456,00

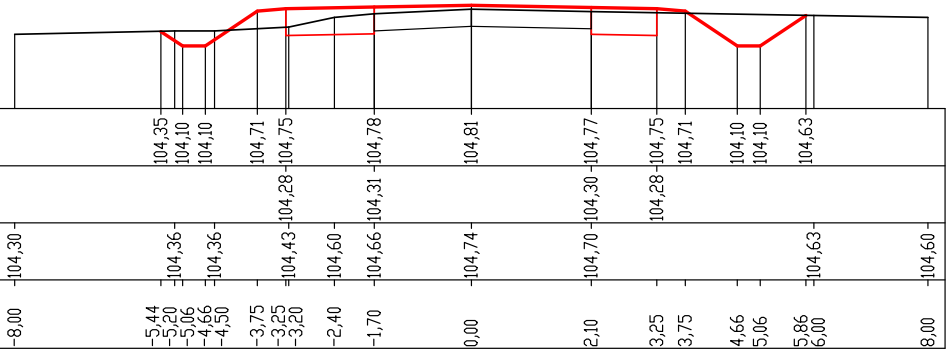
104,35 104,10 104,10 104,71 104,75 104,78 104,81 104,77 104,75 104,71 104,10 104,10 104,63
104,28 104,31 104,30 104,28
104,30 104,36 104,36 104,43 104,60 104,66 104,74 104,70 104,63 104,60
-8,00 -5,44 -5,20 -5,06 -4,66 -4,50 -3,75 -3,25 -3,20 -2,40 -1,70 0,00 2,10 3,25 3,75 4,66 5,06 5,86 6,00 8,00

PIK. 1499,00

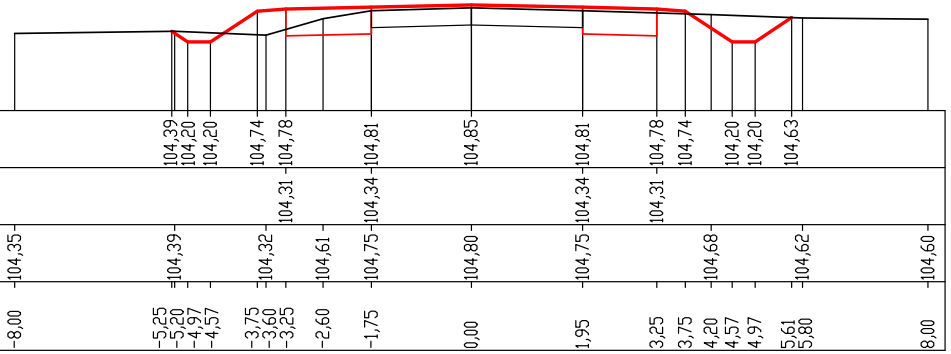
104,39 104,20 104,20 104,74 104,78 104,81 104,85 104,81 104,78 104,74 104,20 104,20 104,63
104,31 104,34 104,34 104,31
104,35 104,39 104,32 104,61 104,75 104,80 104,75 104,68 104,62 104,60
-8,00 -5,25 -5,20 -4,97 -4,57 -3,75 -3,60 -3,25 -2,60 -1,75 0,00 1,95 3,25 3,75 4,20 4,57 4,97 5,61 5,80 8,00

PIK. 1562,00

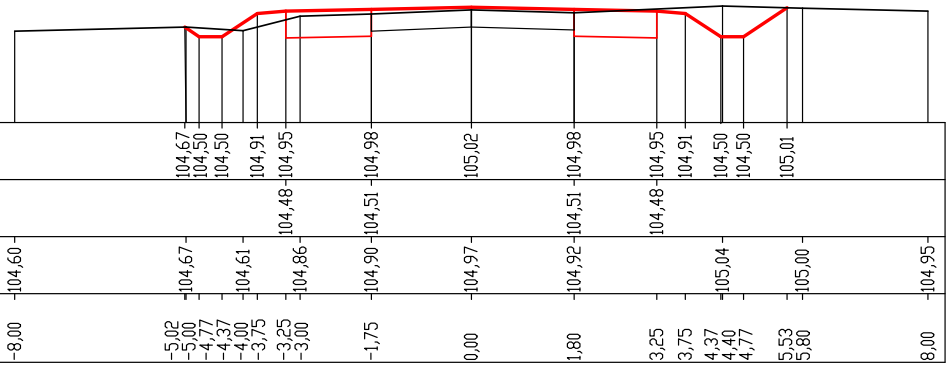
104,67 104,50 104,50 104,91 104,95 104,98 105,02 104,98 104,95 104,91 104,50 104,50 105,01
104,48 104,51 104,51 104,48
104,60 104,67 104,61 104,86 104,90 104,97 104,92 105,04 105,00 104,95
-8,00 -5,02 -5,00 -4,77 -4,37 -4,00 -3,75 -3,25 -3,00 -1,75 0,00 1,80 3,25 3,75 4,37 4,40 4,77 5,53 5,80 8,00

PIK. 1626,00

Pole pow. WYKOP = 1,14m2

Pole pow. NASYP = 0,41m2

P.P. = 103,00m

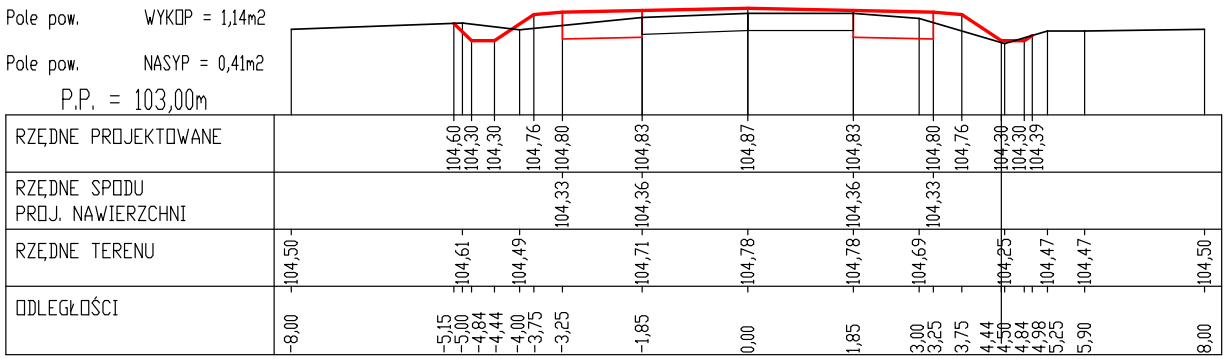
RZĘDNE PROJEKTOWANE
104,60 104,30 104,30 104,76 104,80 104,83 104,87 104,83 104,80 104,76 104,30 104,30 104,39
RZĘDNE SPODU PROJ. NAWIERZCHNI
104,33 104,36 104,36 104,33
RZĘDNE TERENU
104,50 104,61 104,49 104,71 104,78 104,78 104,69 104,25 104,47 104,47 104,50
ODLEGŁOŚCI
-8,00 -5,15 -5,00 -4,84 -4,44 -4,00 -3,75 -3,25 -1,85 0,00 1,85 3,00 3,25 3,75 4,44 4,50 4,84 4,98 5,25 5,90 8,00

PIK. 1670,00

Pole pow. WYKOP = 1,27m2

Pole pow. NASYP = 0,63m2

P.P. = 102,00m

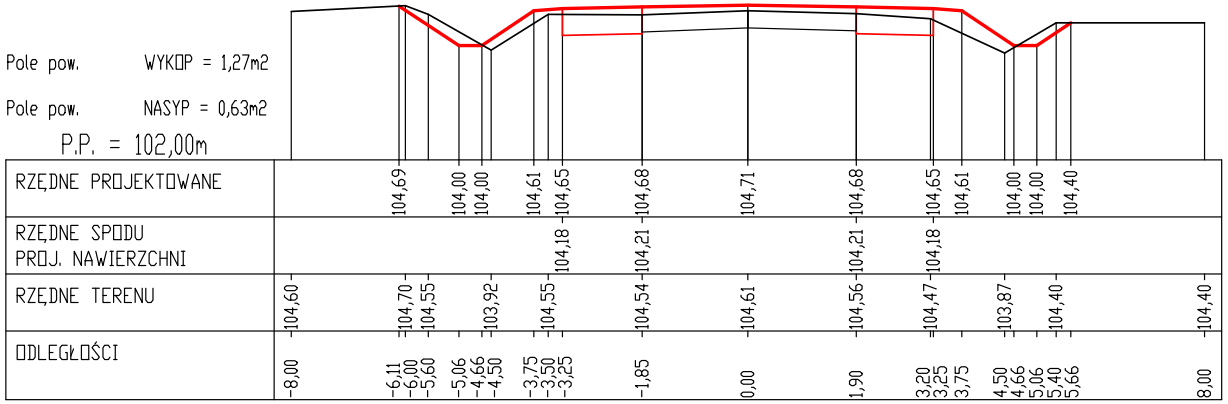
RZĘDNE PROJEKTOWANE
104,69 104,00 104,00 104,61 104,65 104,68 104,71 104,68 104,65 104,61 104,00 104,00 104,40
RZĘDNE SPODU PROJ. NAWIERZCHNI
104,18 104,21 104,21 104,18
RZĘDNE TERENU
104,60 104,70 104,55 103,92 104,55 104,54 104,61 104,56 104,47 103,87 104,40 104,40
ODLEGŁOŚCI
-8,00 -6,11 -6,00 -5,60 -5,06 -4,66 -4,50 -3,75 -3,50 -3,25 -1,85 0,00 1,90 3,20 3,25 3,75 4,50 4,66 5,06 5,40 5,66 8,00

PIK. 1713,00

Pole pow. WYKOP = 1,42m2

Pole pow. NASYP = 0,38m2

P.P. = 102,00m

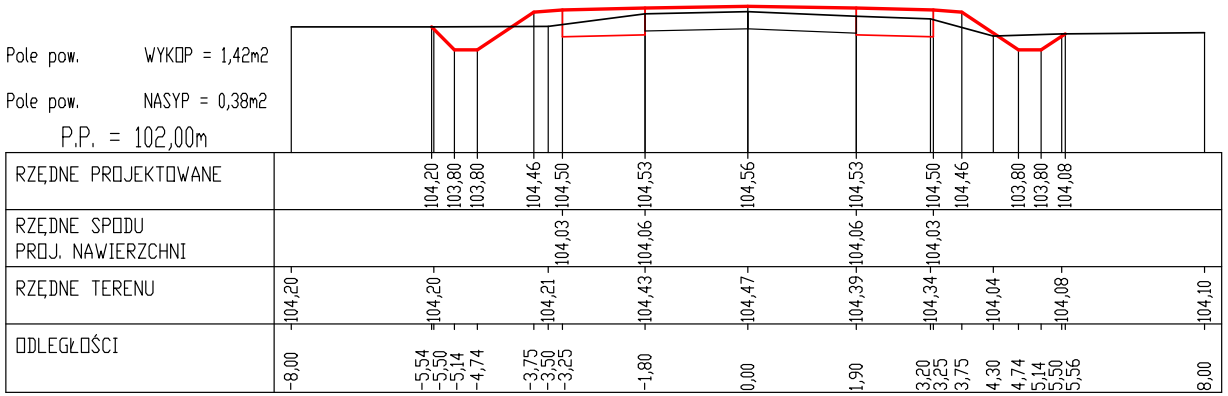
RZĘDNE PROJEKTOWANE
104,20 103,80 103,80 104,46 104,50 104,53 104,56 104,53 104,50 104,46 103,80 103,80 104,08
RZĘDNE SPODU PROJ. NAWIERZCHNI
104,03 104,06 104,06 104,03
RZĘDNE TERENU
104,20 104,20 104,21 104,43 104,47 104,39 104,34 104,04 104,08 104,10
ODLEGŁOŚCI
-8,00 -5,54 -5,50 -5,14 -4,74 -3,75 -3,50 -3,25 -1,80 0,00 1,90 3,20 3,25 3,75 4,30 4,74 5,14 5,50 5,56 8,00

PIK. 1764,00

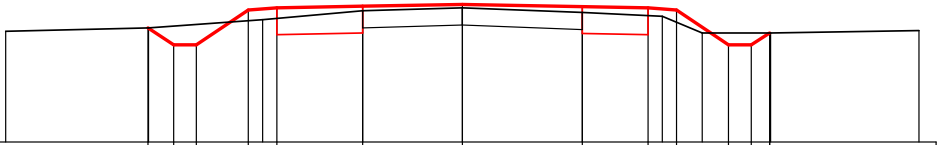

Pole pow. WYKOP = 1,38m2

Pole pow. NASYP = 0,28m2

P.P. = 102,00m

RZĘDNE PROJEKTOWANE			104,00	103,70	103,70	104,31		104,35	104,38	104,41	104,37	104,35		104,31		103,70	103,70		103,91	
RZĘDNE SPODU PROJ. NAWIERZCHNI								103,88	103,91		103,90	103,88								
RZĘDNE TERENU	103,94	104,00					104,14		104,30	104,35	104,27		104,20		103,91				103,91	103,95
ODLEGŁOŚCI	-8,00	-5,51	-5,50	-5,06	-4,66	-3,75	-3,50	-3,25	-1,75	0,00	2,10	3,25	3,50	3,75	4,20	4,66	5,06	5,38	5,40	8,00

PIK. 1796,00

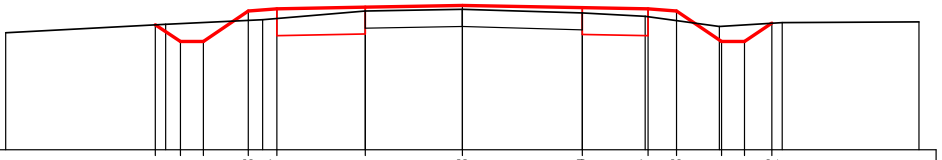

Pole pow. WYKOP = 1,48m2

Pole pow. NASYP = 0,21m2

P.P. = 102,00m

RZĘDNE PROJEKTOWANE		104,19		103,90	103,90	104,43		104,47	104,50	104,53	104,49		104,47	104,43		103,90	103,90	104,22		
RZĘDNE SPODU PROJ. NAWIERZCHNI								104,00	104,03		104,02		104,00							
RZĘDNE TERENU	104,05		104,20				104,28		104,43	104,46	104,40	104,34			104,16				104,23	104,24
ODLEGŁOŚCI	-8,00	-5,38	-5,20	-4,94	-4,54	-3,75	-3,50	-3,25	-1,70	0,00	2,10	3,20	3,25	3,75	4,50	4,54	4,94	5,42	5,60	8,00

PIK. 1827,00

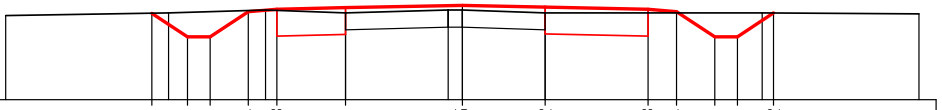

Pole pow. WYKOP = 2,10m2

Pole pow. NASYP = 0,02m2

P.P. = 103,00m

RZĘDNE PROJEKTOWANE		104,51		104,10	104,10	104,54		104,58	104,61		104,65	104,62	104,58	104,54	104,10	104,10		104,52	
RZĘDNE SPODU PROJ. NAWIERZCHNI								104,11	104,14			104,15	104,11						
RZĘDNE TERENU	104,47		104,52				104,57		104,52	104,57	104,57	104,52					104,52		104,50
ODLEGŁOŚCI	-8,00	-5,44	-5,15	-4,82	-4,42	-3,75	-3,45	-3,25	-2,05	-0,25	0,00	1,45	3,25	3,75	4,42	4,82	5,25	5,45	8,00

PIK. 1872,00

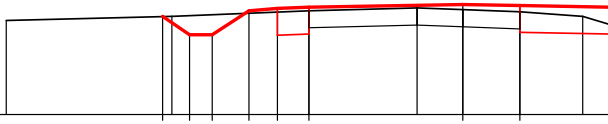

Pole pow. WYKOP = 1,10m2

Pole pow. NASYP = 0,34m2

P.P. = 103,00m

RZĘDNE PROJEKTOWANE		104,72		104,40	104,40	104,82	104,86	104,88		104,93	104,91	
RZĘDNE SPODU PROJ. NAWIERZCHNI							104,39	104,41			104,44	
RZĘDNE TERENU	104,65		104,72					104,82	104,87	104,84	104,80	104,72
ODLEGŁOŚCI	-8,00	-5,26	-5,10	-4,79	-4,39	-3,75	-3,25	-2,70	-0,80	0,00	1,00	2,10

PIK. 1915,00

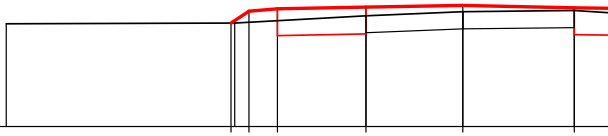

Pole pow. WYKOP = 1,43m2

Pole pow. NASYP = 0,20m2

P.P. = 103,00m

RZĘDNE PROJEKTOWANE		104,81		105,02	105,06	105,09	105,12	105,08
RZĘDNE SPODU PROJ. NAWIERZCHNI					104,59	104,62		104,61
RZĘDNE TERENU	104,80		104,81			104,94	105,01	105,03
ODLEGŁOŚCI	-8,00	-4,06	-4,00	-3,75	-3,25	-1,70	0,00	1,95

PIK. 1963,00

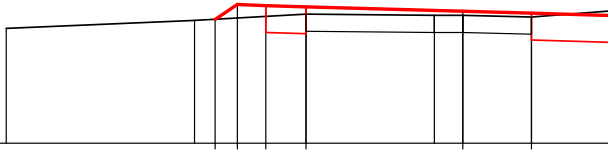

Pole pow. WYKOP = 1,82m2

Pole pow. NASYP = 0,15m2

P.P. = 103,00m

RZĘDNE PROJEKTOWANE			105,17	105,43	105,41	105,39		105,31	105,28
RZĘDNE SPODU PROJ. NAWIERZCHNI					104,94	104,92			104,81
RZĘDNE TERENU	105,01	105,15				105,26	105,24	105,24	105,21
ODLEGŁOŚCI	-8,00	-4,70	-4,34	-3,95	-3,45	-2,75	-0,50	0,00	1,20

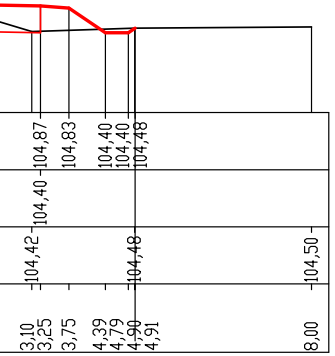

104,87
104,83
104,40
104,40
104,48
104,40
104,42
104,48
104,50
3,10
3,25
3,75
4,39
4,79
4,90
4,91
8,00

PIK. 2000,00

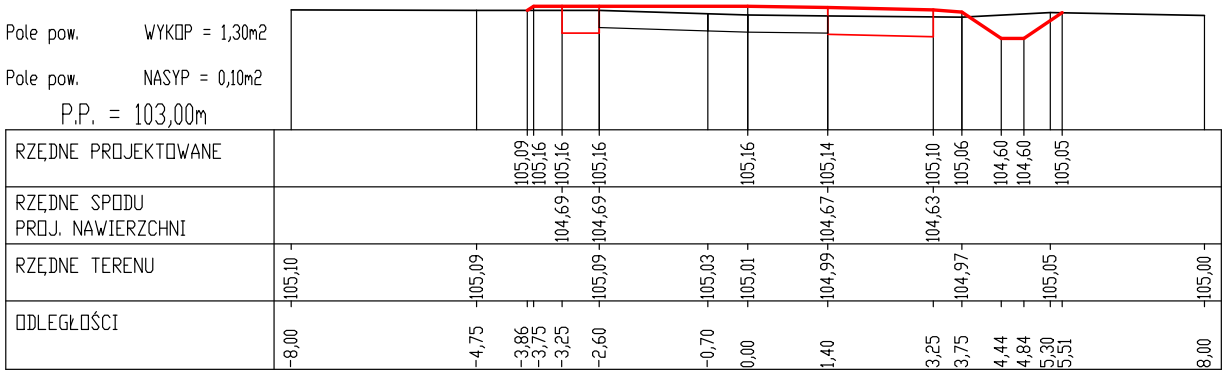

Pole pow. WYKOP = 1,30m2
Pole pow. NASYP = 0,10m2
P.P. = 103,00m
RZĘDNE PROJEKTOWANE
105,09
105,16
105,16
105,16
105,16
105,14
105,10
105,06
104,60
104,60
105,05
RZĘDNE SPODU PROJ. NAWIERZCHNI
104,69
104,69
104,67
104,63
RZĘDNE TERENU
105,10
105,09
105,09
105,03
105,01
104,99
104,97
105,05
105,00
ODLEGŁOŚCI
-8,00
-4,75
-3,86
-3,75
-3,25
-2,60
-0,70
0,00
1,40
3,25
3,75
4,44
4,84
5,30
5,51
8,00

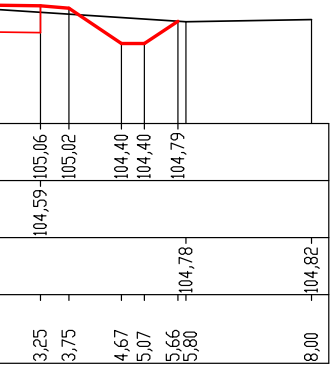

105,06
105,02
104,40
104,40
104,79
104,59
104,78
104,82
3,25
3,75
4,67
5,07
5,66
5,80
8,00

PIK. 2052,00

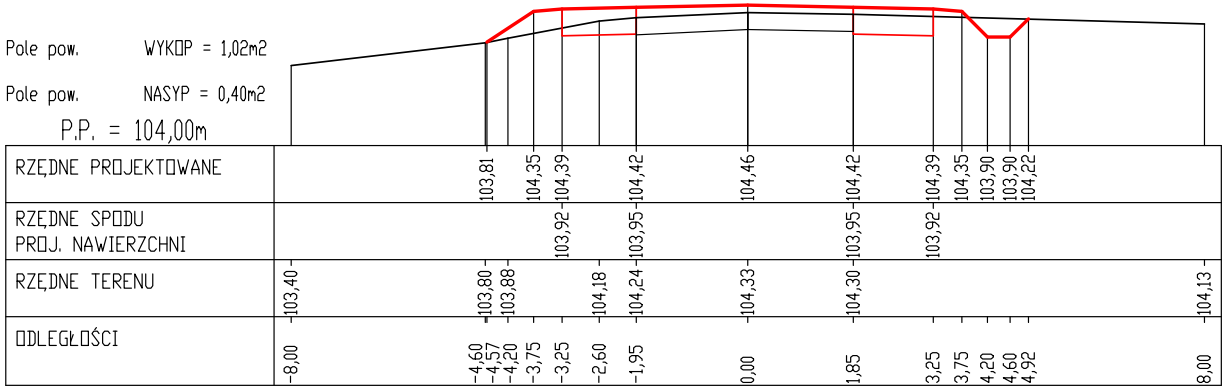

Pole pow. WYKOP = 1,02m2
Pole pow. NASYP = 0,40m2
P.P. = 104,00m
RZĘDNE PROJEKTOWANE
103,81
104,35
104,39
104,42
104,46
104,42
104,39
104,35
103,90
103,90
104,22
RZĘDNE SPODU PROJ. NAWIERZCHNI
103,92
103,95
103,95
103,92
RZĘDNE TERENU
103,40
103,80
103,88
104,18
104,24
104,33
104,30
104,13
ODLEGŁOŚCI
-8,00
-4,60
-4,57
-4,20
-3,75
-3,25
-2,60
-1,95
0,00
1,85
3,25
3,75
4,20
4,60
4,92
8,00

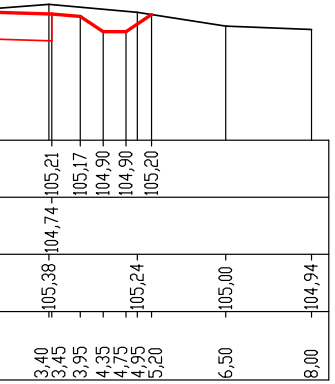

105,21
105,17
104,90
104,90
105,20
104,74
105,38
105,24
105,00
104,94
3,40
3,45
3,95
4,35
4,75
4,95
5,20
6,50
8,00

PIK. 2093,00

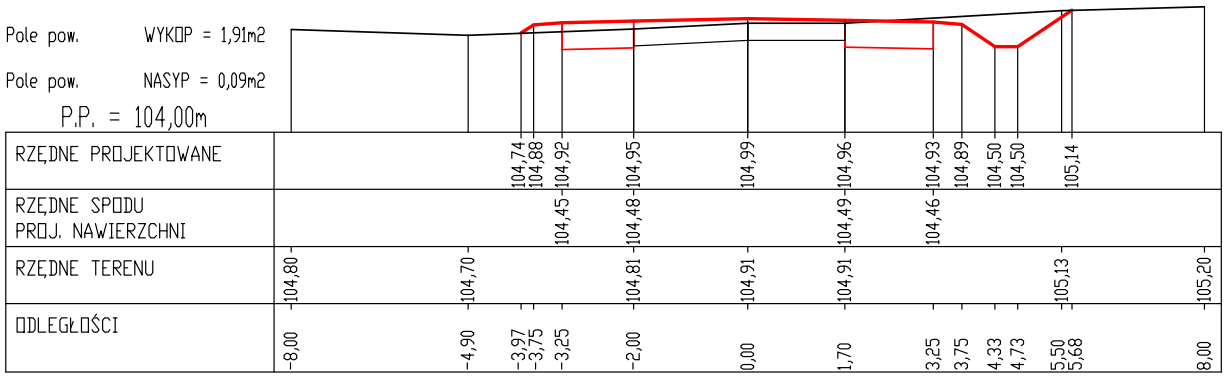

Pole pow. WYKOP = 1,91m2
Pole pow. NASYP = 0,09m2
P.P. = 104,00m
RZĘDNE PROJEKTOWANE
104,74
104,88
104,92
104,95
104,99
104,96
104,93
104,89
104,50
104,50
105,14
RZĘDNE SPODU PROJ. NAWIERZCHNI
104,45
104,48
104,49
104,46
RZĘDNE TERENU
104,80
104,70
104,81
104,91
104,91
105,13
105,20
ODLEGŁOŚCI
-8,00
-4,90
-3,97
-3,75
-3,25
-2,00
0,00
1,70
3,25
3,75
4,33
4,73
5,50
5,68
8,00

Nazwa Projektu	**PROJEKT przebudowy drogi powiatowej nr 2104W** **Głażewo - Świątki - Sieluń** **od km 0+520 do km 3770,36**		
Inwestor	**POWIAT MAKOWSKI**		
Wykonawca	**AS PROJEKT**		
Rysunek	**PRZEKROJE POPRZECZNE**		
	MAJ 2011	**Skala 1:100**	**Arkusz Nr: 4/1**
Projektant	**mgr inż. Krystyna Suwara** **Nr upr. Wa-793/94**		
Sprawdzający	**mgr inż. Agnieszka** **Kowalczyk-Suwara** **Nr upr. MAZ/0403/POOD/10**		