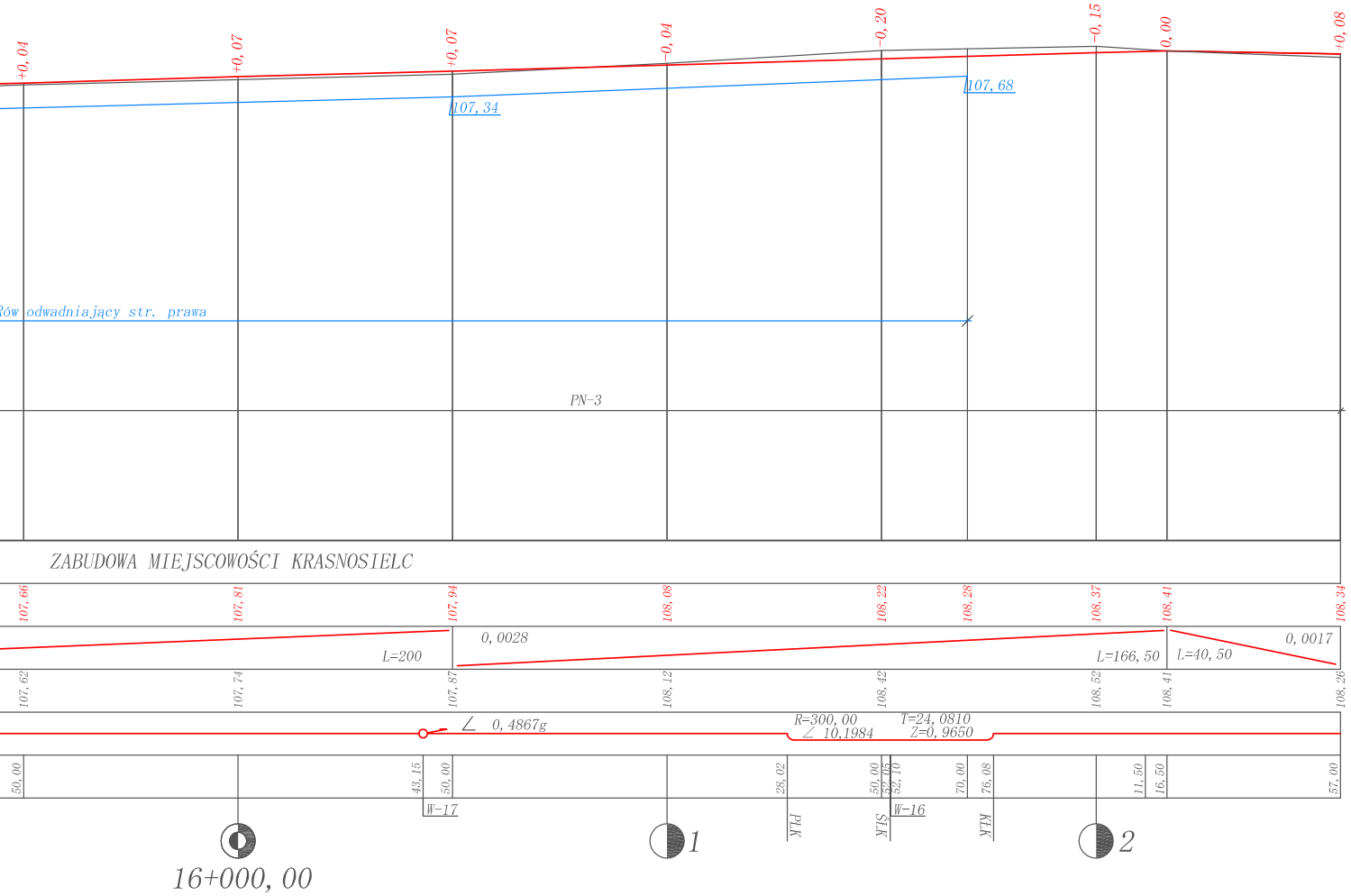
+0, 04
+0, 07
+0, 07
-0, 04
-0, 20
-0, 15
0, 00
+0, 08
107, 34
107, 68
Rów odwadniający str. prawa
PN-3
ZABUDOWA MIEJSCOWOŚCI KRASNOSIELC
107, 66
107, 81
107, 94
108, 08
108, 22
108, 28
108, 37
108, 41
108, 34
L=200
0, 0028
L=166, 50
L=40, 50
0, 0017
107, 62
107, 74
107, 87
108, 12
108, 42
108, 52
108, 41
108, 26
∠ 0, 4867g
R=300, 00
∠ 10,1984
T=24, 0810
Z=0, 9650
50, 00
43, 15
50, 00
28, 02
50, 00
52, 05
52, 10
70, 00
76, 08
11, 50
16, 50
57, 00
W-17
PLK
ŚLK
W-16
KLK
1
2
16+000, 00

LEGENDA:

🟥	Proj. niweleta
🟦	Rów jednostronny
🟦	Rów dwustronny
⬛	Teren istniejący

PROJEKT
PRZEBUDOWA DROGI POWIATOWEJ NR 2112W
ULASKI - KRASNOSIELC
od km 10+500,00 do km 16+257,00

INWESTOR
POWIAT MAKOWSKI- POWIATOWY ZARZĄD DRÓG
06-200 MAKÓW MAZ. UL. KRÓTKA 3

USŁUGI PROJEKTOWE
ANDRZEJ DUSIŃSKI
06-500 MŁAWA
UL. WARSZAWSKA 4 LOK. 19
TEL/FAX 023 654 4498
TEL KOM. 602 787 840
NIP 569-102-39-06
REGON 130251288

STADIUM
PROJEKT BUDOWLANO-WYKONAWCZY

BRANŻA
DROGOWA

SKALA
1: 100/1000

RYSUNEK
PROFIL PODŁUŻNY

NUMER RYSUNKU
2

PROJEKTANT:
MGR INŻ. ANDRZEJ DUSIŃSKI
UPR. PROJ. NR 7342/CIE-101/94
PIIB MAZ/BO/1332/01

PODPIS

WSZYSTKIE PRAWA ZASTRZEŻONE

DATA
Maj 2012r.

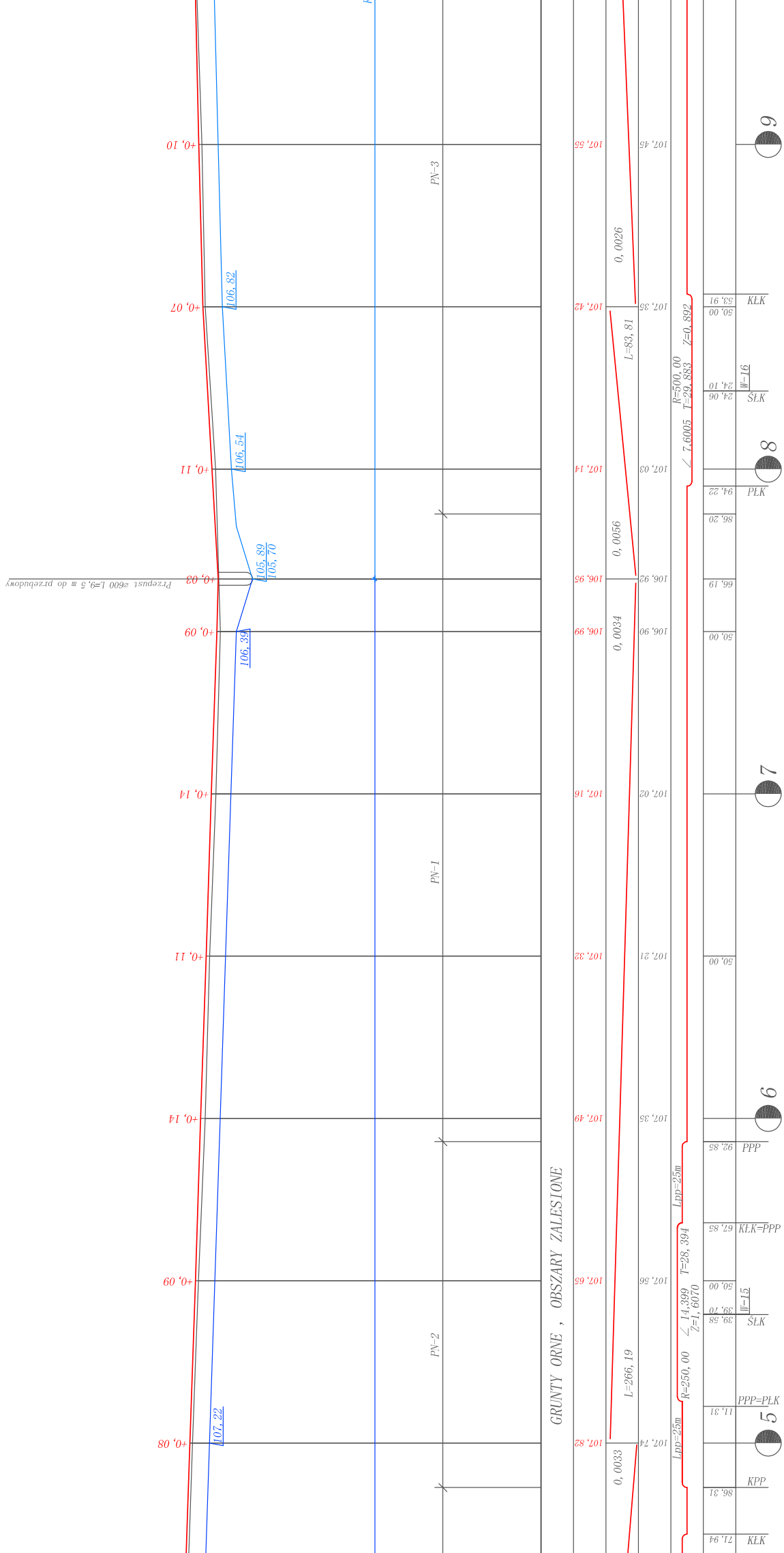
Przepust ø600 L=9,5 m do przebudowy
+0,10
+0,07
+0,11
+0,03
+0,09
+0,14
+0,11
+0,14
+0,09
+0,08
106,82
106,54
105,89
105,70
106,39
107,22
PN-3
PN-1
PN-2
GRUNTY ORNE , OBSZARY ZALESIONE
107,55
107,42
107,14
106,95
106,99
107,16
107,32
107,49
107,65
107,82
0,0026
L=83,81
0,0056
0,0034
L=266,19
0,0033
107,45
107,35
107,03
106,92
106,90
107,02
107,21
107,35
107,56
107,74
R=500,00
T=29,883
Z=0,892
∠ 7,6005
Lpp=25m
T=28,394
∠ 14,399
Z=1,6070
R=250,00
Lpp=25m
53,91
KŁK
50,00
24,10
W-16
24,06
ŚŁK
94,22
PŁK
86,20
66,19
50,00
50,00
92,85
PPP
67,85
KŁK=PPP
50,00
39,70
W-15
39,58
ŚŁK
11,31
PPP=PŁK
86,31
KPP
71,94
KŁK
9
8
7
6
5

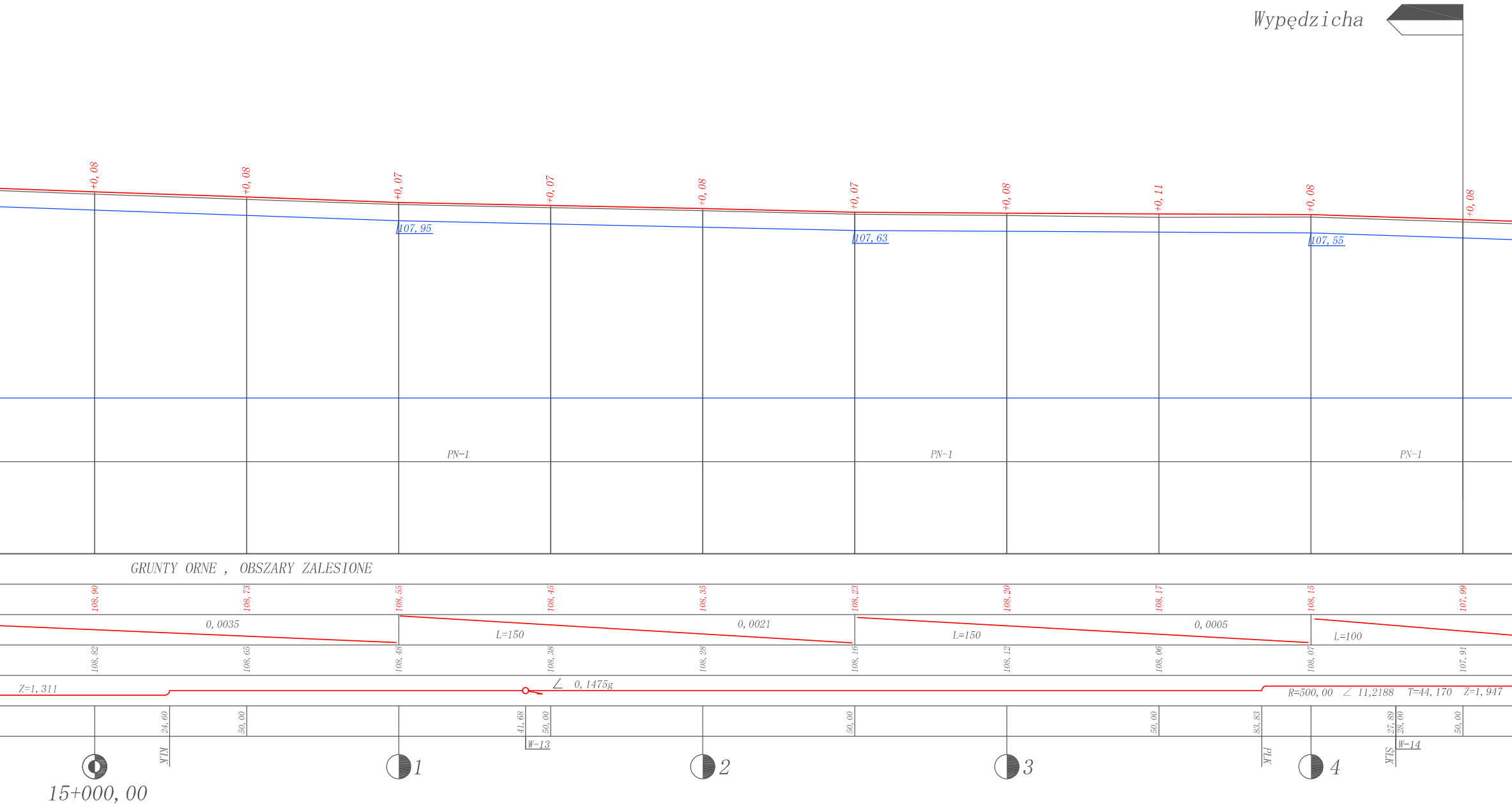
Wypędzicha
+0, 08
+0, 08
+0, 07
+0, 07
+0, 08
+0, 07
+0, 08
+0, 11
+0, 08
+0, 08
107, 95
107, 63
107, 55
PN-1
PN-1
PN-1
GRUNTY ORNE , OBSZARY ZALESIONE
108, 90
108, 73
108, 55
108, 45
108, 35
108, 23
108, 20
108, 17
108, 15
107, 99
0, 0035
L=150
0, 0021
L=150
0, 0005
L=100
108, 82
108, 65
108, 48
108, 38
108, 28
108, 16
108, 12
108, 06
108, 07
107, 91
Z=1, 311
∠ 0, 1475g
R=500, 00 ∠ 11,2188 T=44, 170 Z=1, 947
24, 60
50, 00
41, 68
50, 00
50, 00
50, 00
83, 83
27, 89
28, 00
50, 00
KLK
W-13
PŁK
ŚLK
W-14
1
2
3
4
15+000, 00

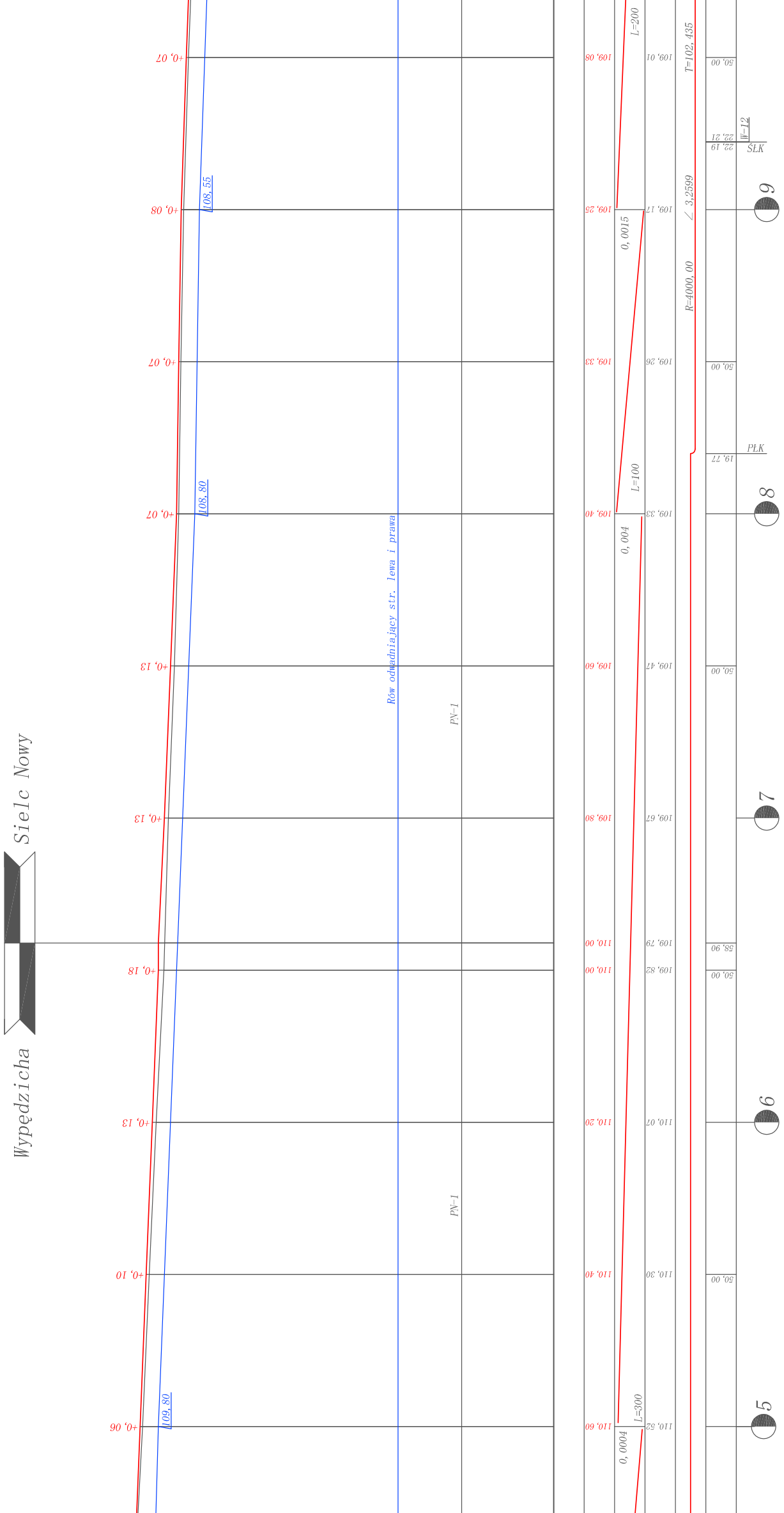
Wypędzicha
Sielc Nowy
Rów odwadniający str. lewa i prawa
PN-1
PN-1
108,55
108,80
109,80
+0,07
+0,08
+0,07
+0,07
+0,13
+0,13
+0,18
+0,13
+0,10
+0,06
109,08
109,25
109,33
109,40
109,60
109,80
110,00
110,00
110,20
110,40
110,60
109,01
109,17
109,26
109,33
109,47
109,67
109,79
109,82
110,07
110,30
110,52
L=200
0,0015
L=100
0,004
L=300
0,0004
T=102,435
∠ 3,2599
R=4000,00
50,00
22,21
22,19
50,00
19,77
50,00
58,90
50,00
50,00
W-12
ŚLK
PŁK
9
8
7
6
5

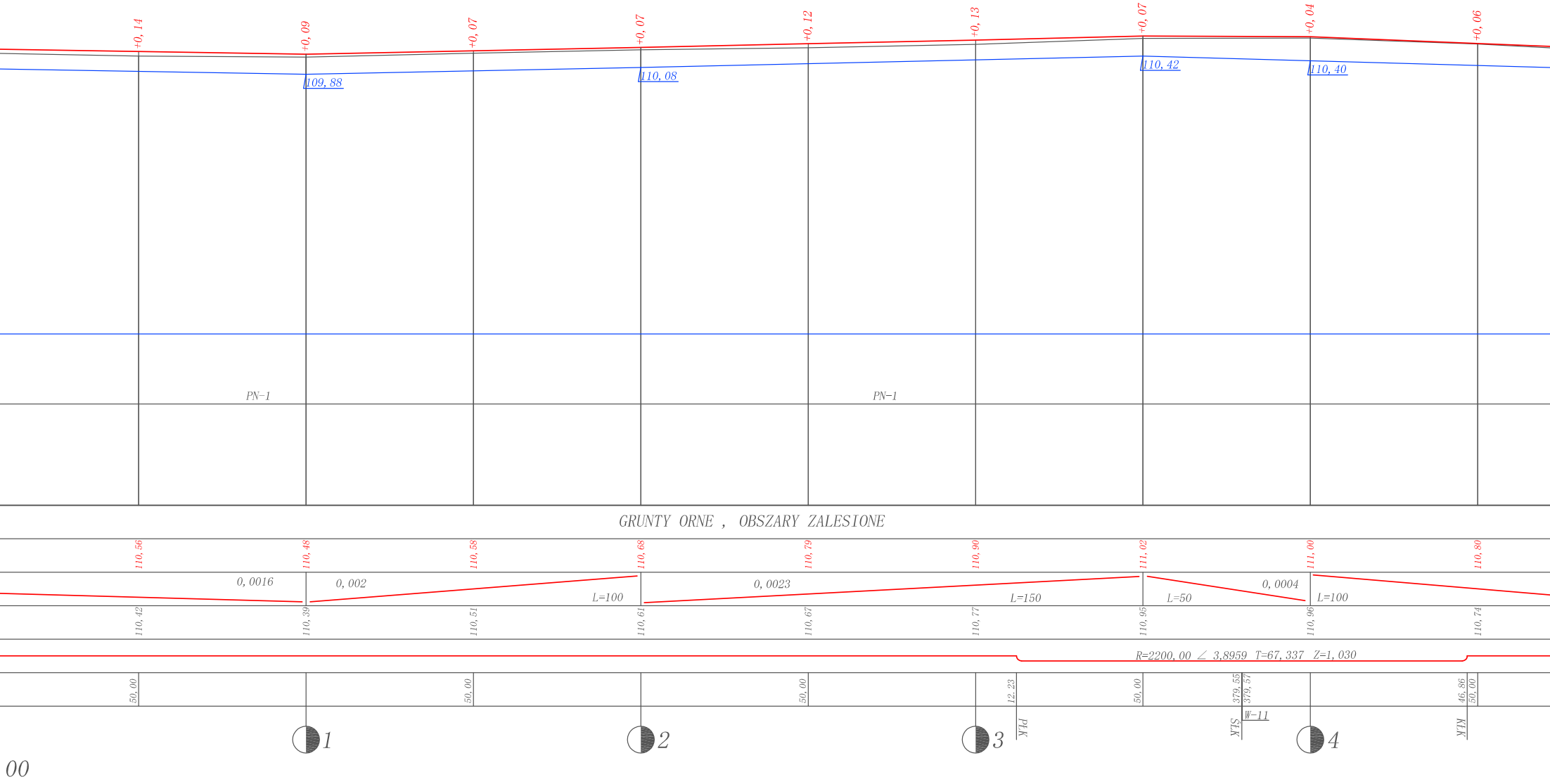
+0, 14
+0, 09
+0, 07
+0, 07
+0, 12
+0, 13
+0, 07
+0, 04
+0, 06
109, 88
110, 08
110, 42
110, 40
PN-1
PN-1
GRUNTY ORNE , OBSZARY ZALESIONE
110, 56
110, 48
110, 58
110, 68
110, 79
110, 90
111, 02
111, 00
110, 80
0, 0016
0, 002
L=100
0, 0023
L=150
L=50
0, 0004
L=100
110, 42
110, 39
110, 51
110, 61
110, 67
110, 77
110, 95
110, 96
110, 74
R=2200, 00 ∠ 3,8959 T=67, 337 Z=1, 030
50, 00
50, 00
50, 00
12, 23
50, 00
379, 55
379, 57
46, 86
50, 00
W-11
PŁK
ŚŁK
KŁK
1
2
3
4
00

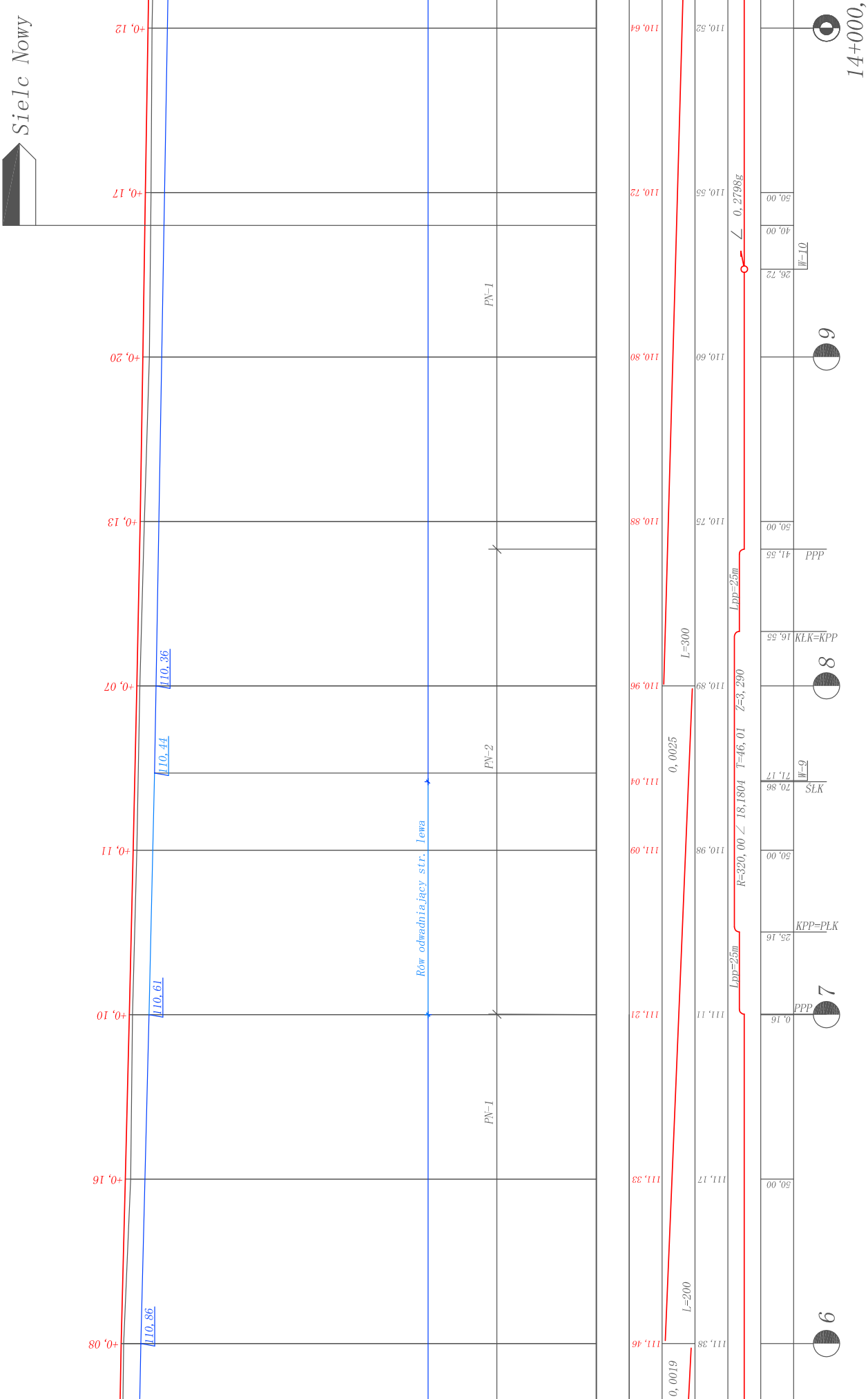
Sielc Nowy
14+000,
+0,12
+0,17
+0,20
+0,13
+0,07
+0,11
+0,10
+0,16
+0,08
110,36
110,44
110,61
110,86
PN-1
PN-2
PN-1
Rów odwadniający str. lewa
110,64
110,72
110,80
110,88
110,96
111,04
111,09
111,21
111,33
111,46
L=300
0,0025
L=200
0,0019
110,52
110,55
110,60
110,75
110,89
110,98
111,11
111,17
111,38
∠ 0,2798g
Lpp=25m
R=320,00 ∠ 18,1804 T=46,01 Z=3,290
Lpp=25m
50,00
40,00
26,72
W-10
50,00
41,55
PPP
16,55
KŁK=KPP
71,17
W-9
70,86
ŚŁK
50,00
25,16
KPP=PŁK
0,16
PPP
50,00
9
8
7
6



Krasnosielc Leśny
+0, 11
+0, 11
+0, 07
+0, 13
+0, 06
+0, 10
+0, 08
+0, 12
+0, 10
111, 15
111, 33
PN-1
PN-1
111, 55
111, 65
111, 75
111, 84
111, 93
112, 12
112, 31
112, 50
112, 69
L=150
0, 0018
L=100
0, 0037
111, 44
111, 54
111, 68
111, 71
111, 87
112, 02
112, 23
112, 38
112, 59
R=400, 00 ∠ 34, 5980 T=111, 45 Z=15, 236
50, 00
71, 35
KŁK
50, 00
65, 41
W-8
62, 65
ŚŁK
50, 00
53, 96
PŁK
50, 00
50, 00
49, 63
5
4
3
2

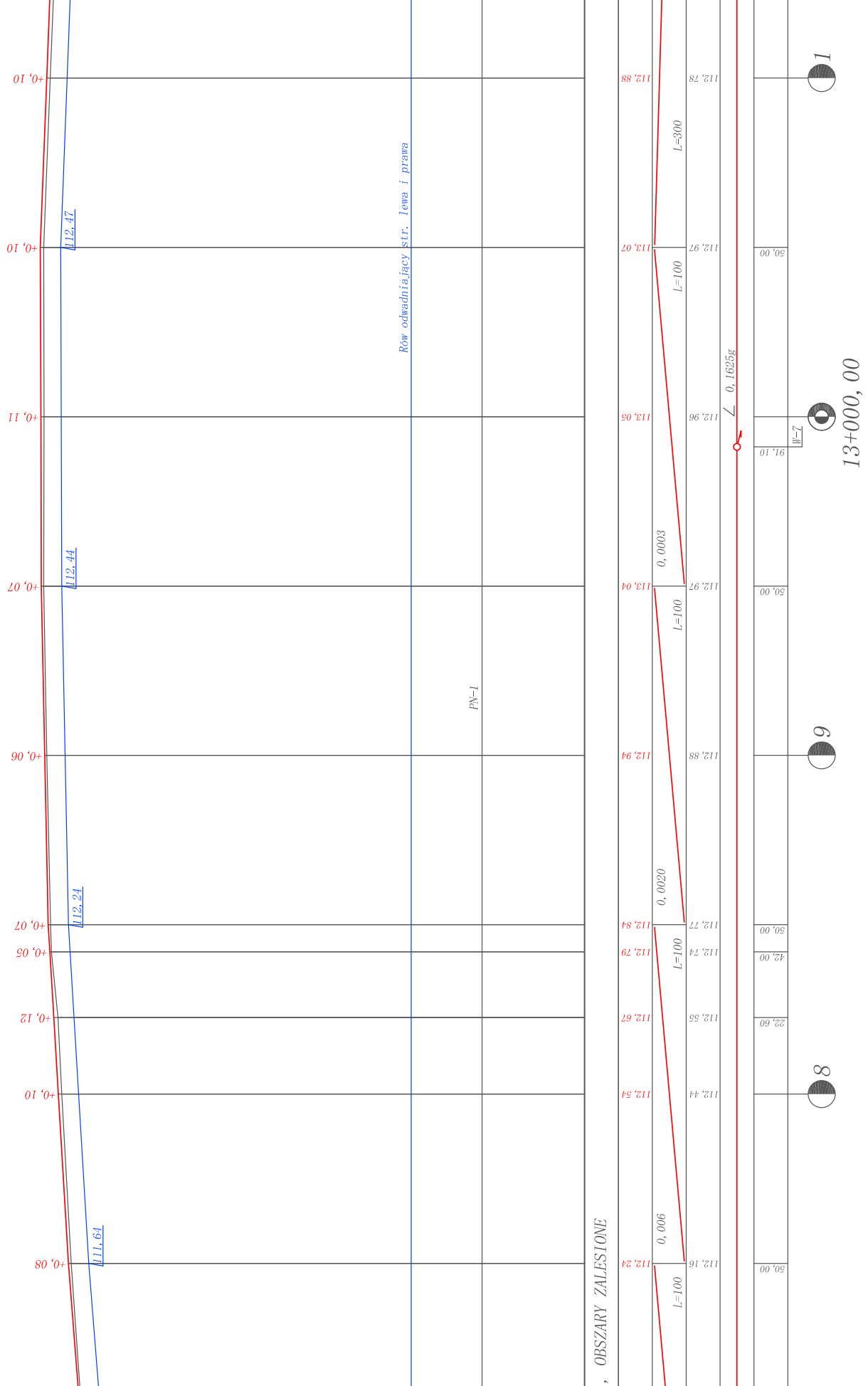

13+000, 00
Rów odwadniający str. lewa i prawa
PN-1
OBSZARY ZALESIONE
∠ 0, 1625g
W-Z
1
9
8
L=300
L=100
L=100
L=100
L=100
0, 0003
0, 0020
0, 006
112, 47
112, 44
112, 24
111, 64
+0, 10
+0, 10
+0, 11
+0, 07
+0, 06
+0, 07
+0, 05
+0, 12
+0, 10
+0, 08
112, 88
113, 07
113, 05
113, 04
112, 94
112, 84
112, 79
112, 67
112, 54
112, 24
112, 78
112, 97
112, 96
112, 97
112, 88
112, 77
112, 74
112, 55
112, 44
112, 16
50, 00
91, 10
50, 00
50, 00
42, 00
22, 60
50, 00

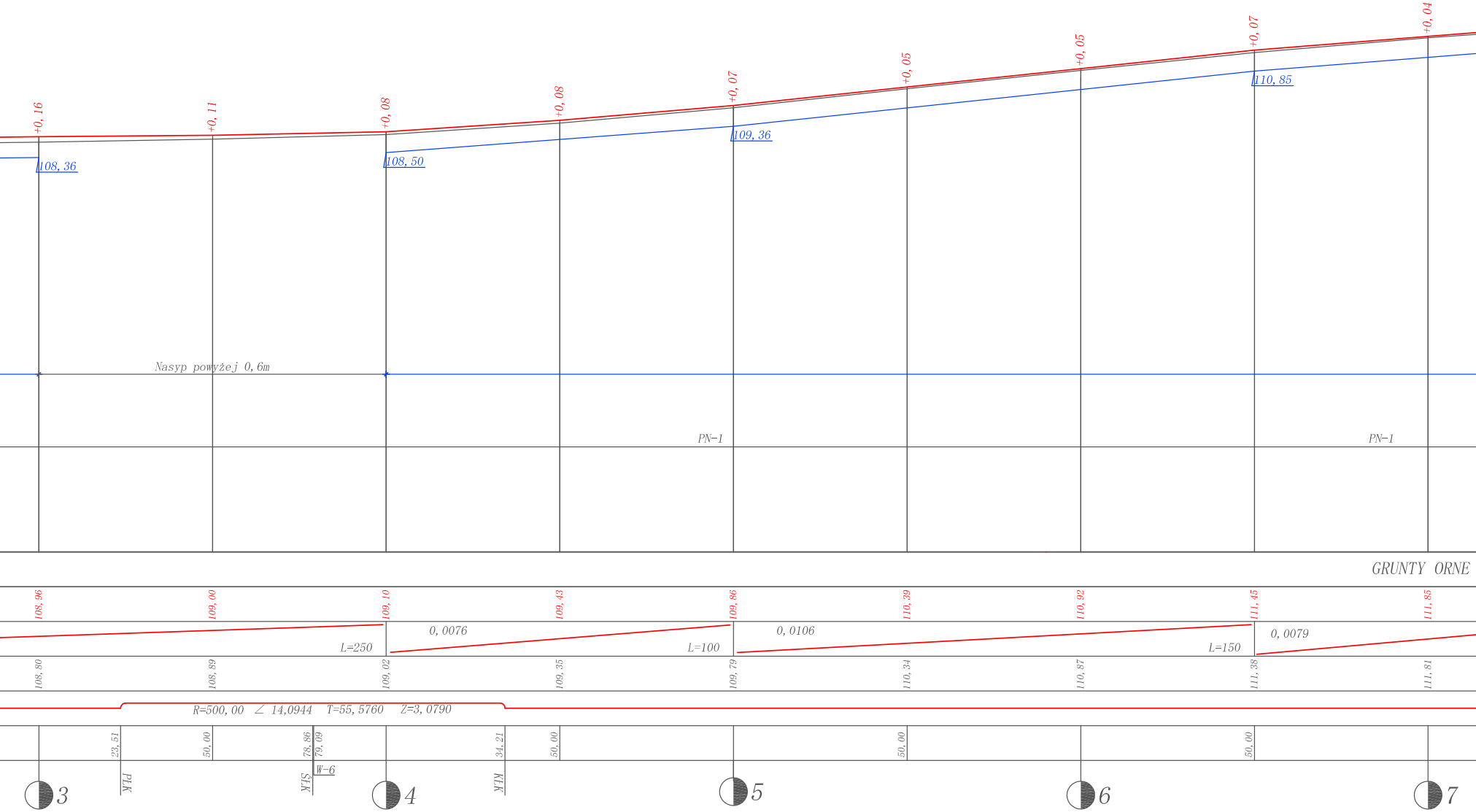
+0, 16
+0, 11
+0, 08
+0, 08
+0, 07
+0, 05
+0, 05
+0, 07
+0, 04
108, 36
108, 50
109, 36
110, 85
Nasyp powyżej 0, 6m
PN-1
PN-1
GRUNTY ORNE
108, 96
109, 00
109, 10
109, 43
109, 86
110, 39
110, 92
111, 45
111, 85
0, 0076
0, 0106
0, 0079
L=250
L=100
L=150
108, 80
108, 89
109, 02
109, 35
109, 79
110, 34
110, 87
111, 38
111, 81
R=500, 00 ∠ 14,0944 T=55, 5760 Z=3, 0790
23, 51
50, 00
78, 86
79, 09
34, 21
50, 00
50, 00
50, 00
PŁK
ŚŁK
W-6
KŁK
3
4
5
6
7

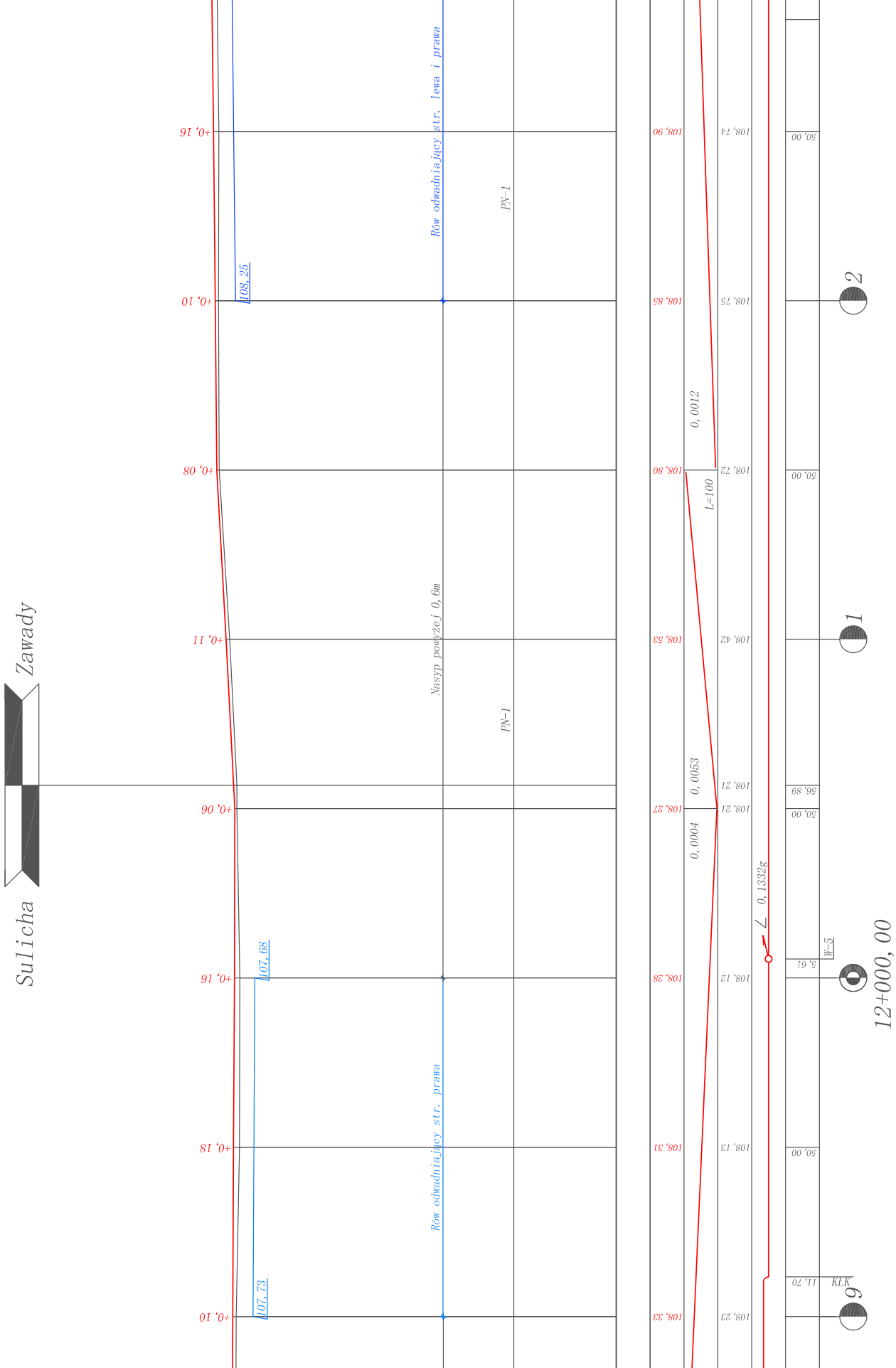
Zawady
Sulicha
Rów odwadniający str. lewa i prawa
Rów odwadniający str. prawa
Nasyp powyżej 0,6m
PN-1
PN-1
108,25
107,68
107,73
+0,16
+0,10
+0,08
+0,11
+0,06
+0,16
+0,18
+0,10
108,90
108,85
108,80
108,53
108,27
108,28
108,31
108,33
0,0012
L=100
0,0053
0,0004
108,74
108,75
108,72
108,42
108,21
108,21
108,12
108,13
108,23
∠ 0,1332g
50,00
50,00
56,89
50,00
5,61
W-5
50,00
11,70
KŁK
2
1
9
12+000,00

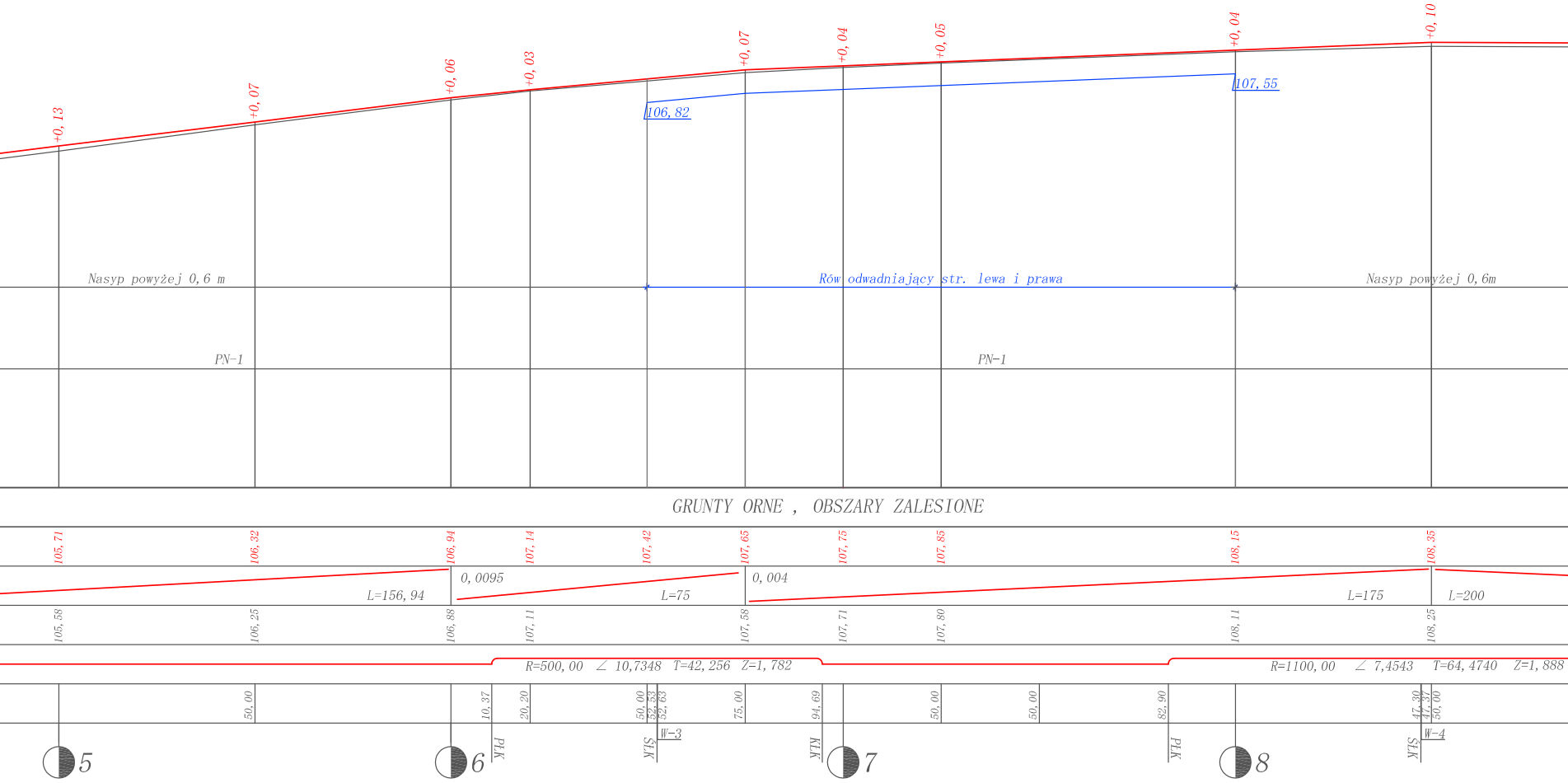
+0, 13
+0, 07
+0, 06
+0, 03
+0, 07
+0, 04
+0, 05
+0, 04
+0, 10
106, 82
107, 55
Nasyp powyżej 0, 6 m
Rów odwadniający str. lewa i prawa
Nasyp powyżej 0, 6m
PN-1
PN-1
GRUNTY ORNE , OBSZARY ZALESIONE
105, 71
106, 32
106, 94
107, 14
107, 42
107, 65
107, 75
107, 85
108, 15
108, 35
0, 0095
0, 004
L=156, 94
L=75
L=175
L=200
105, 58
106, 25
106, 88
107, 11
107, 58
107, 71
107, 80
108, 11
108, 25
R=500, 00 ∠ 10,7348 T=42, 256 Z=1, 782
R=1100, 00 ∠ 7,4543 T=64, 4740 Z=1, 888
50, 00
10, 37
20, 20
50, 00
52, 53
52, 63
75, 00
94, 69
50, 00
50, 00
82, 90
47, 30
47, 37
50, 00
PŁK
ŚLK
W-3
KŁK
PŁK
ŚLK
W-4
5
6
7
8

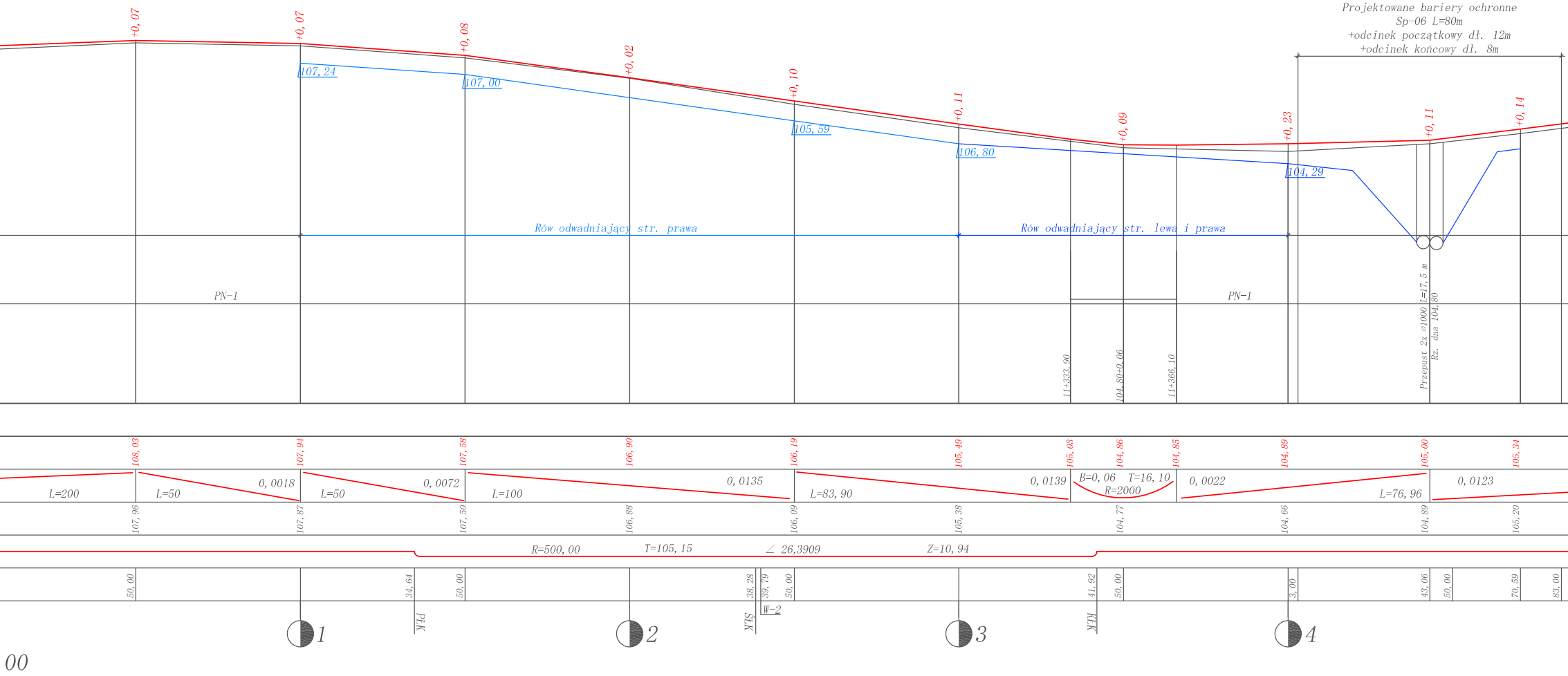
Projektowane bariery ochronne
Sp-06 L=80m
+odcinek początkowy dł. 12m
+odcinek końcowy dł. 8m
+0, 07
+0, 07
+0, 08
+0, 02
+0, 10
+0, 11
+0, 09
+0, 23
+0, 11
+0, 14
107, 24
107, 00
105, 59
106, 80
104, 29
Rów odwadniający str. prawa
Rów odwadniający str. lewa i prawa
PN-1
PN-1
11+333, 90
104, 80+0, 06
11+366, 10
Przepust 2x ⌀1000 L=17, 5 m
Rz. dna 104, 80
108, 03
107, 94
107, 58
106, 90
106, 19
105, 49
105, 03
104, 86
104, 85
104, 89
105, 00
105, 34
L=200
L=50
0, 0018
L=50
0, 0072
L=100
0, 0135
L=83, 90
0, 0139
B=0, 06
T=16, 10
R=2000
0, 0022
L=76, 96
0, 0123
107, 96
107, 87
107, 50
106, 88
106, 09
105, 38
104, 77
104, 66
104, 89
105, 20
R=500, 00
T=105, 15
∠ 26,3909
Z=10, 94
50, 00
34, 64
50, 00
38, 28
39, 79
50, 00
41, 92
50, 00
3, 00
43, 06
50, 00
70, 59
83, 00
1
PŁK
2
ŚŁK
W-2
3
KŁK
4
00

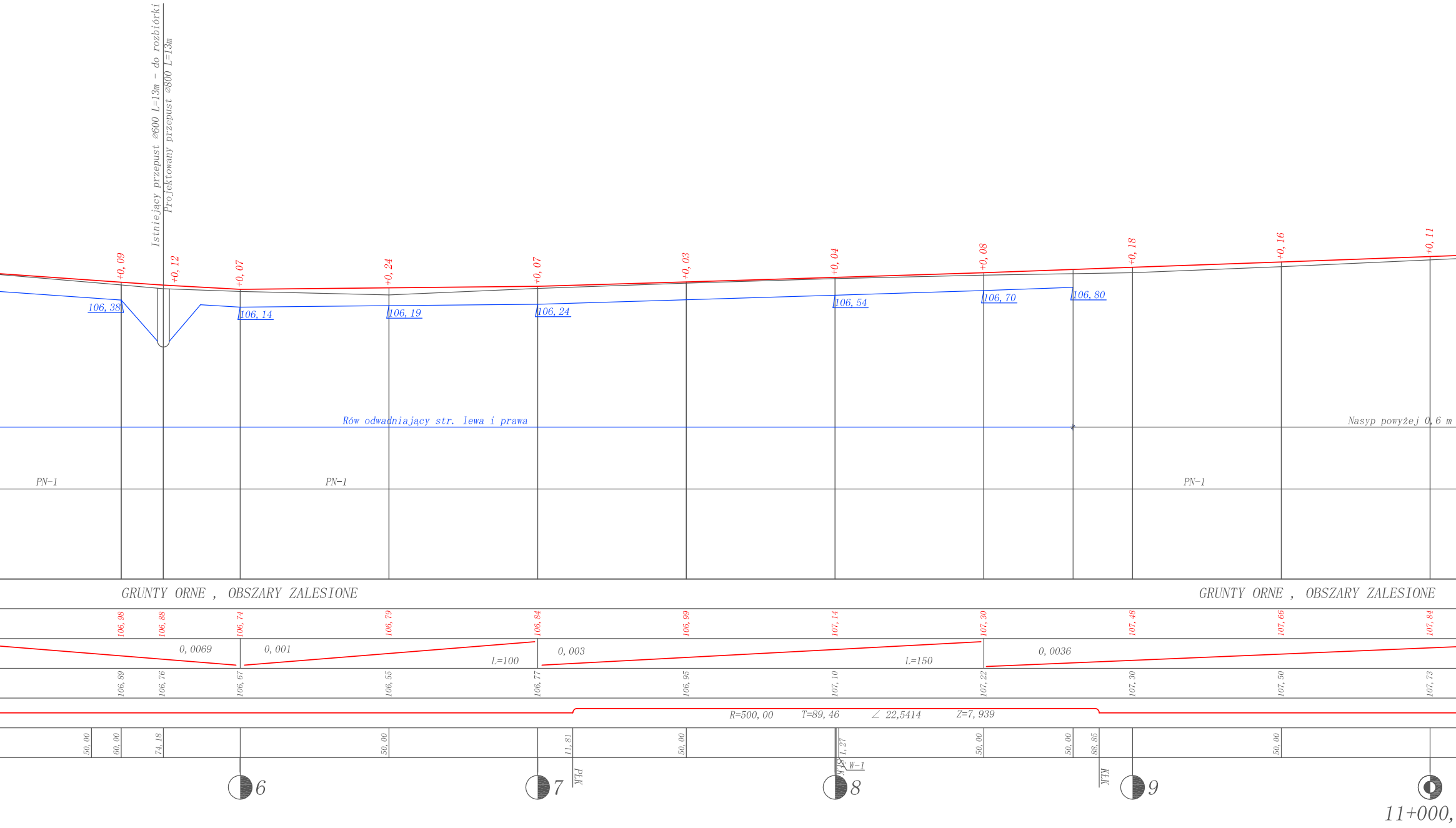
Istniejący przepust ⌀600 L=13m - do rozbiórki
Projektowany przepust ⌀800 L=13m
+0, 09
+0, 12
+0, 07
+0, 24
+0, 07
+0, 03
+0, 04
+0, 08
+0, 18
+0, 16
+0, 11
106, 38
106, 14
106, 19
106, 24
106, 54
106, 70
106, 80
Rów odwadniający str. lewa i prawa
Nasyp powyżej 0, 6 m
PN-1
PN-1
PN-1
GRUNTY ORNE , OBSZARY ZALESIONE
GRUNTY ORNE , OBSZARY ZALESIONE
106, 98
106, 88
106, 74
106, 79
106, 84
106, 99
107, 14
107, 30
107, 48
107, 66
107, 84
0, 0069
0, 001
L=100
0, 003
L=150
0, 0036
106, 89
106, 76
106, 67
106, 55
106, 77
106, 95
107, 10
107, 22
107, 30
107, 50
107, 73
R=500, 00
T=89, 46
∠ 22,5414
Z=7, 939
50, 00
60, 00
74, 18
50, 00
11, 81
PŁK
50, 00
1, 27
W-1
KŁK
50, 00
50, 00
88, 85
KŁK
50, 00
6
7
8
9
11+000,

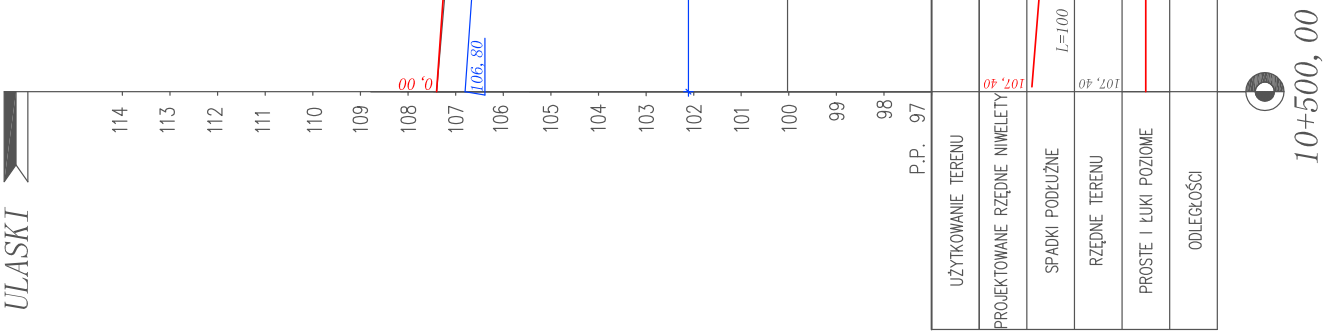
ULASKI
P.P. 97
98
99
100
101
102
103
104
105
106
107
108
109
110
111
112
113
114
0, 00
106, 80
L=100
107, 40
107, 40
UŻYTKOWANIE TERENU
PROJEKTOWANE RZĘDNE NIWELETY
SPADKI PODŁUŻNE
RZĘDNE TERENU
PROSTE I ŁUKI POZIOME
ODLEGŁOŚCI
10+500, 00