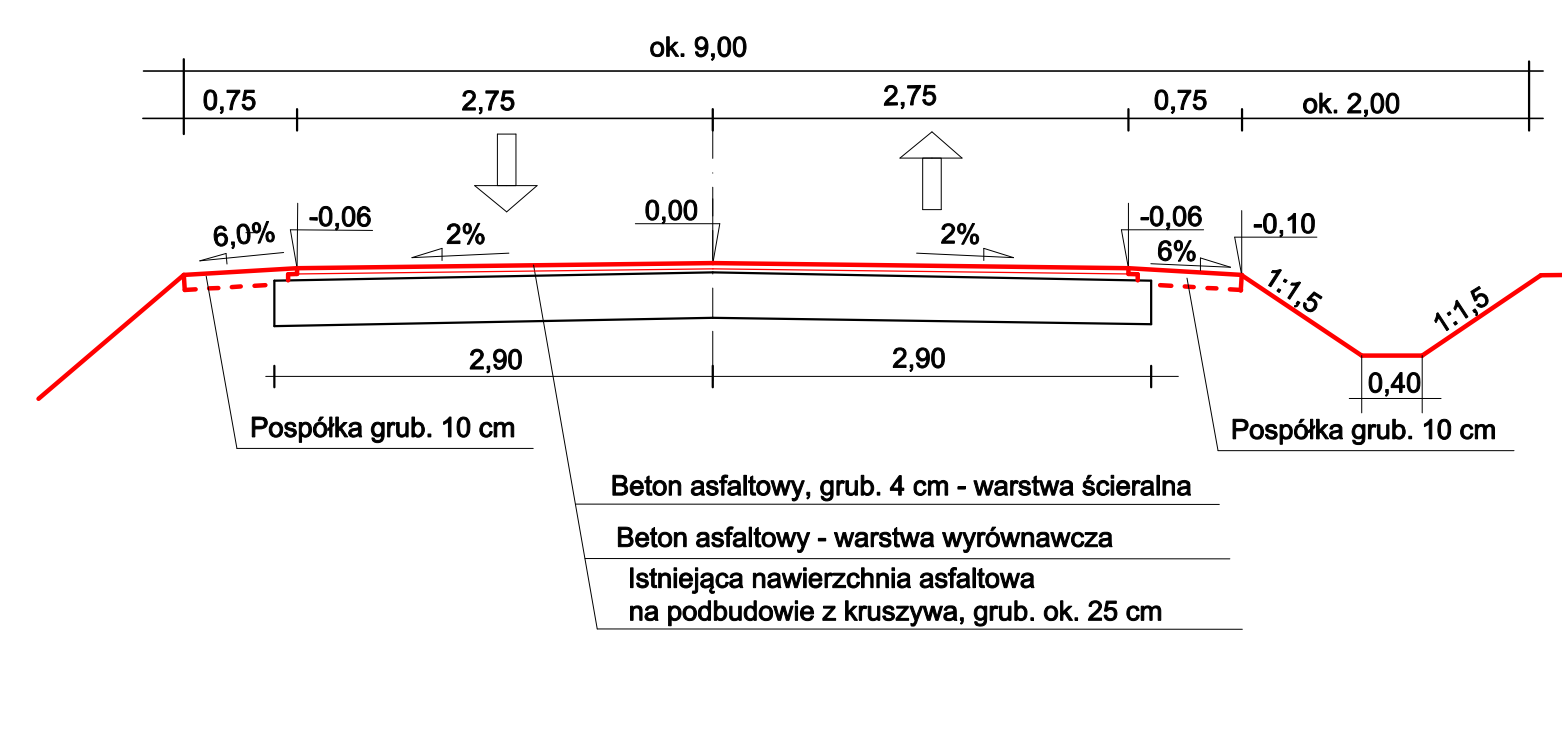
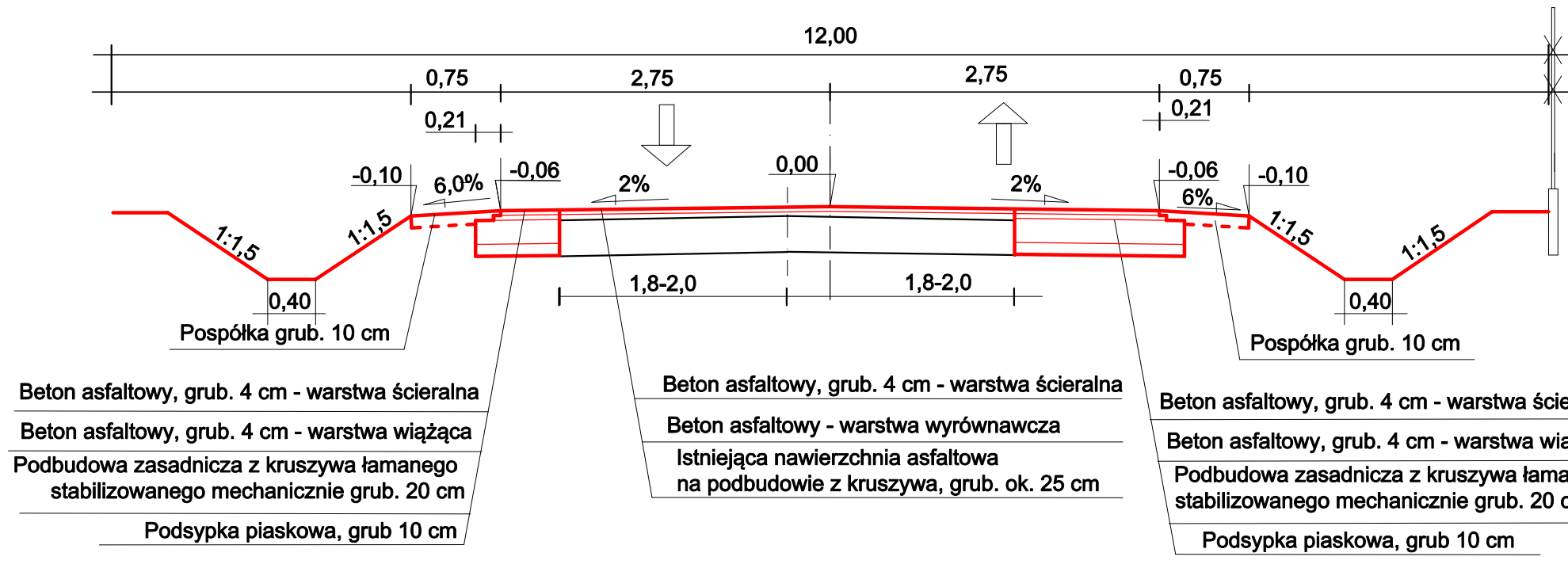


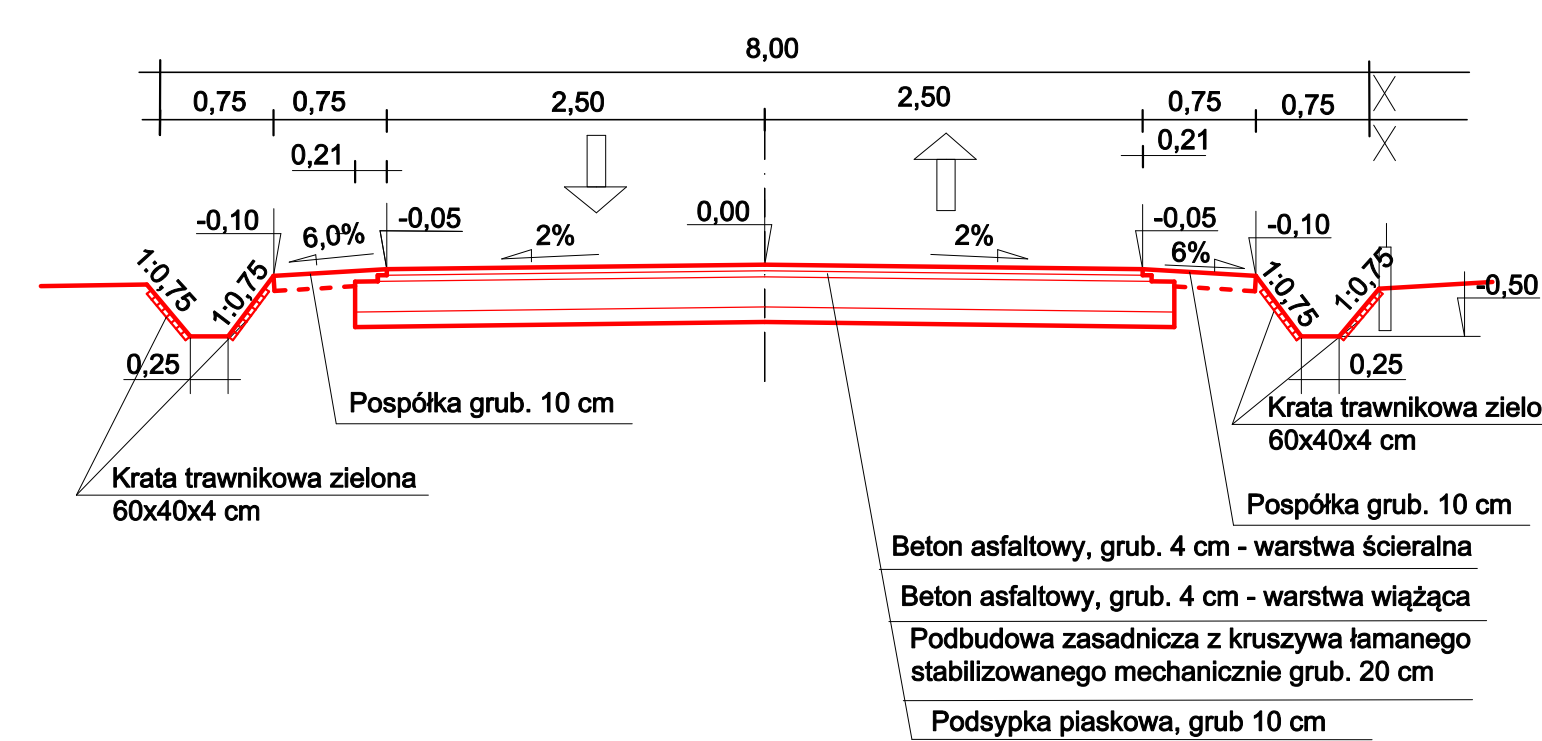
PRZEKRÓJ NR 1
od km 0+005 do km 0+330,5
od km 0+400,5 do km 0+427,88
z przechylkami na łukach



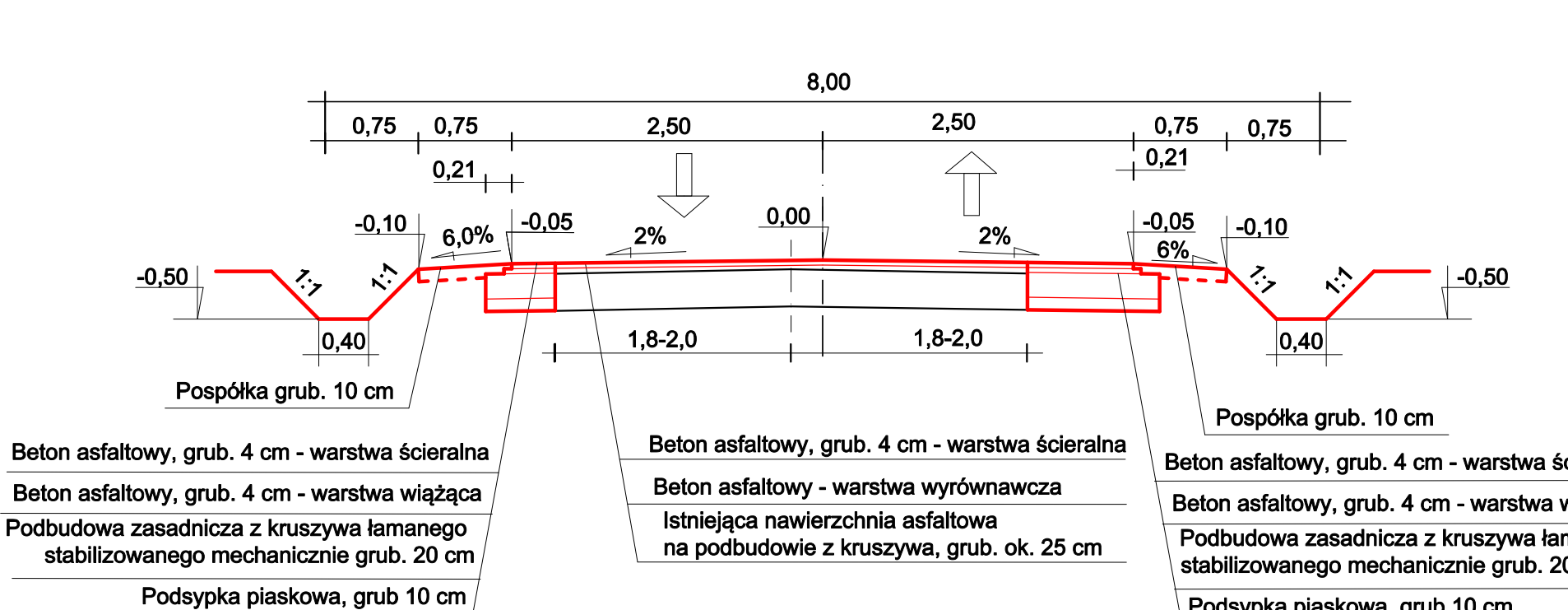
PRZEKRÓJ NR 3
od km 3+047,5 do km 5+441
z przechylkami na łukach



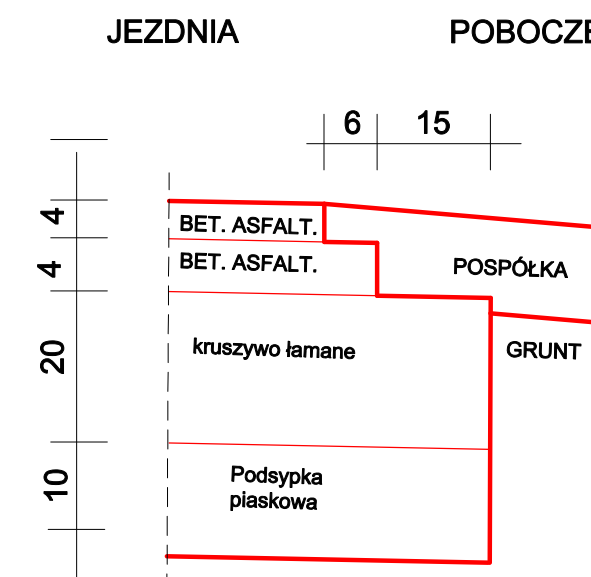
PRZEKRÓJ NR 5
od km 1+767 do km 1+860



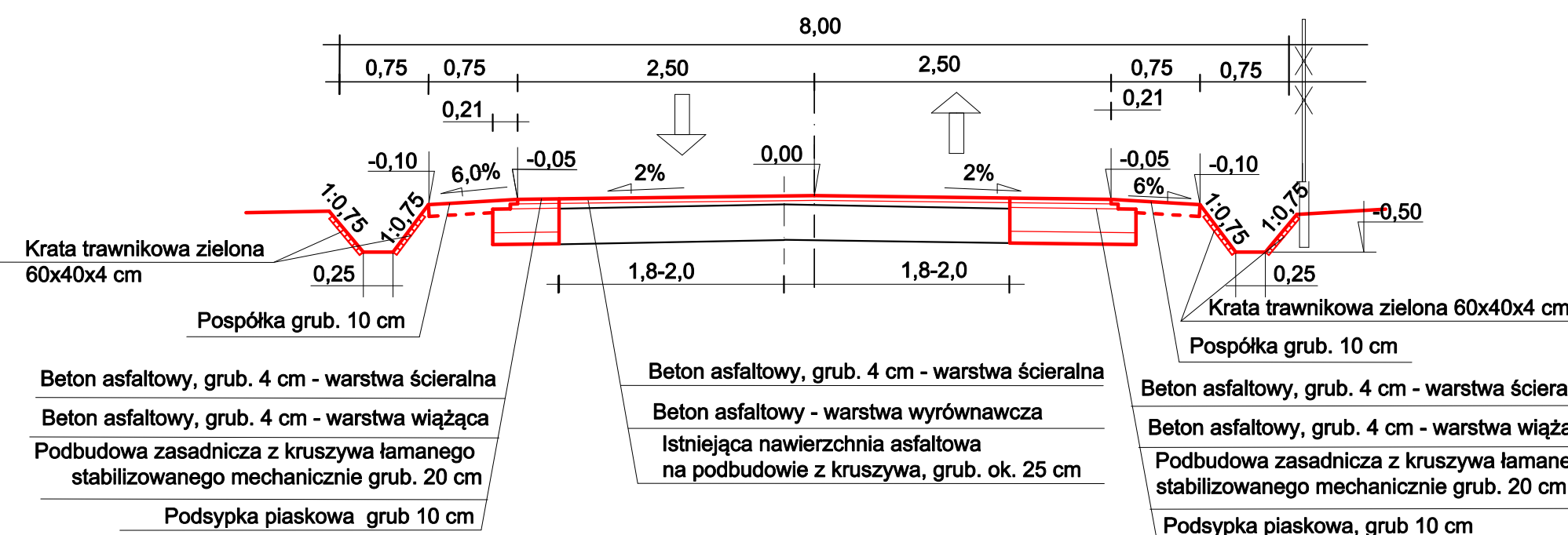
PRZEKRÓJ NR 7
od km 2+300 do km 2+600



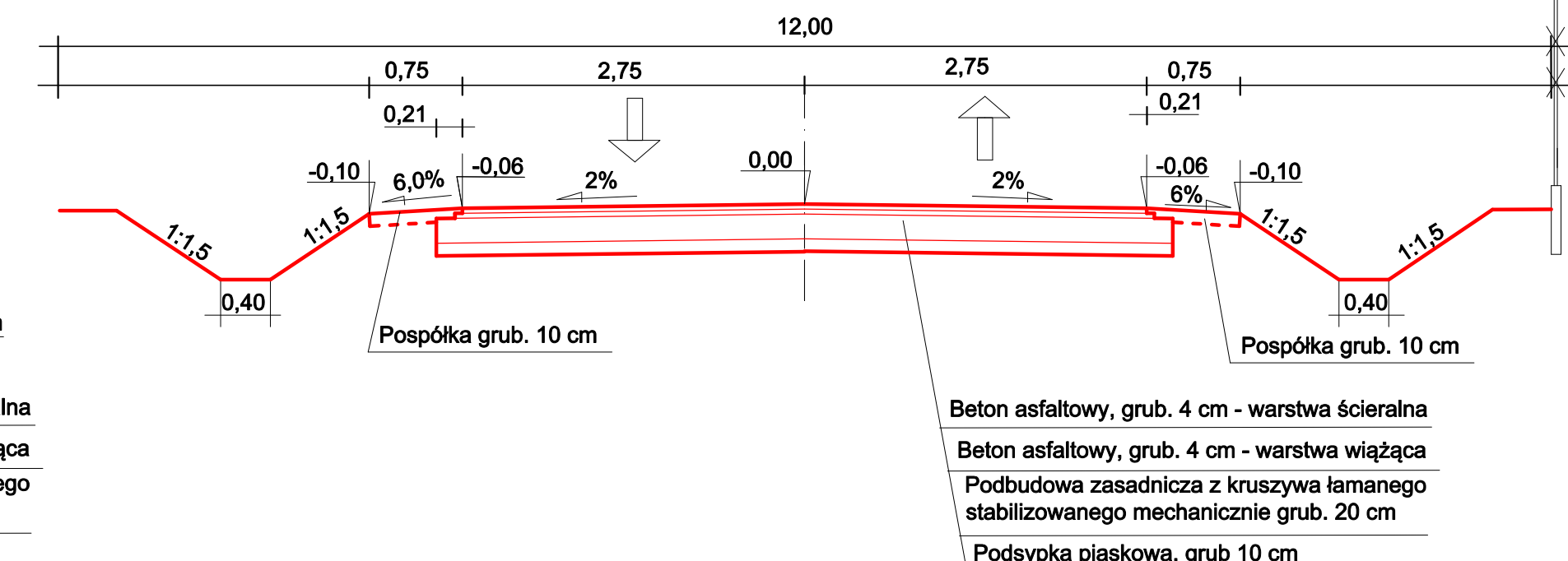
SZCZEGÓŁ - krawężń jezdni
skala 1:10 (wymary w cm)



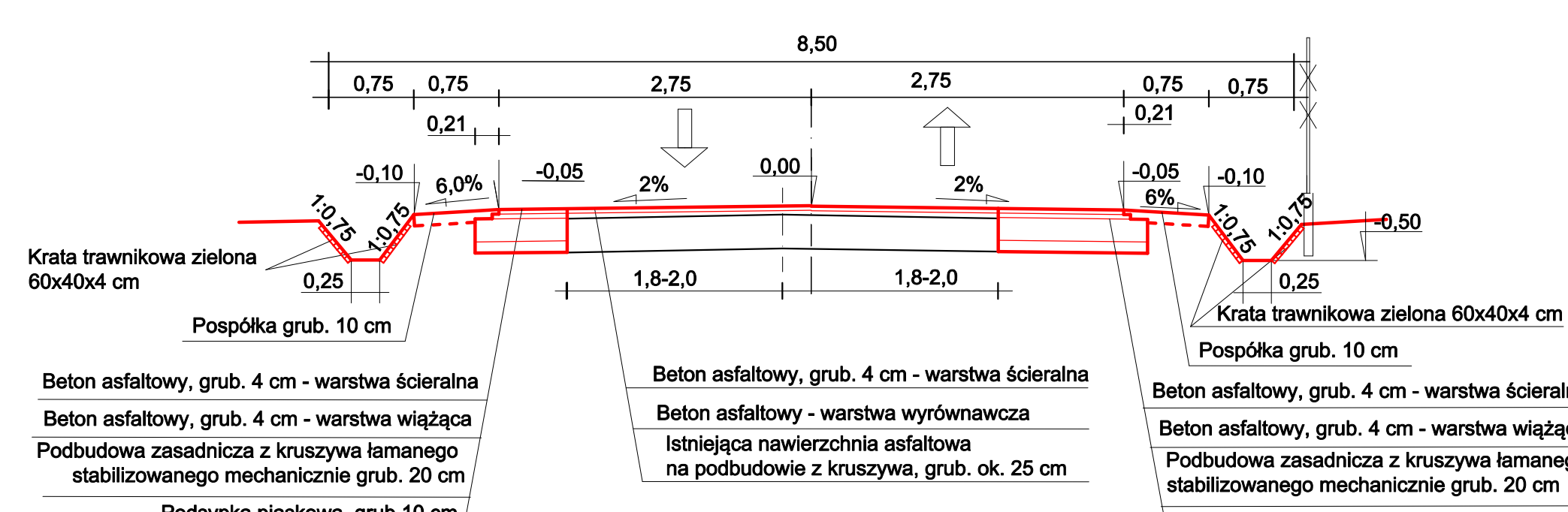
PRZEKRÓJ NR 2
od km 0+427,88 do km 1+767
od km 1+860 do km 2+300
od km 2+600 do km 2+888,5
od km 5+650 do km 6+350,32
z przechylkami na łukach



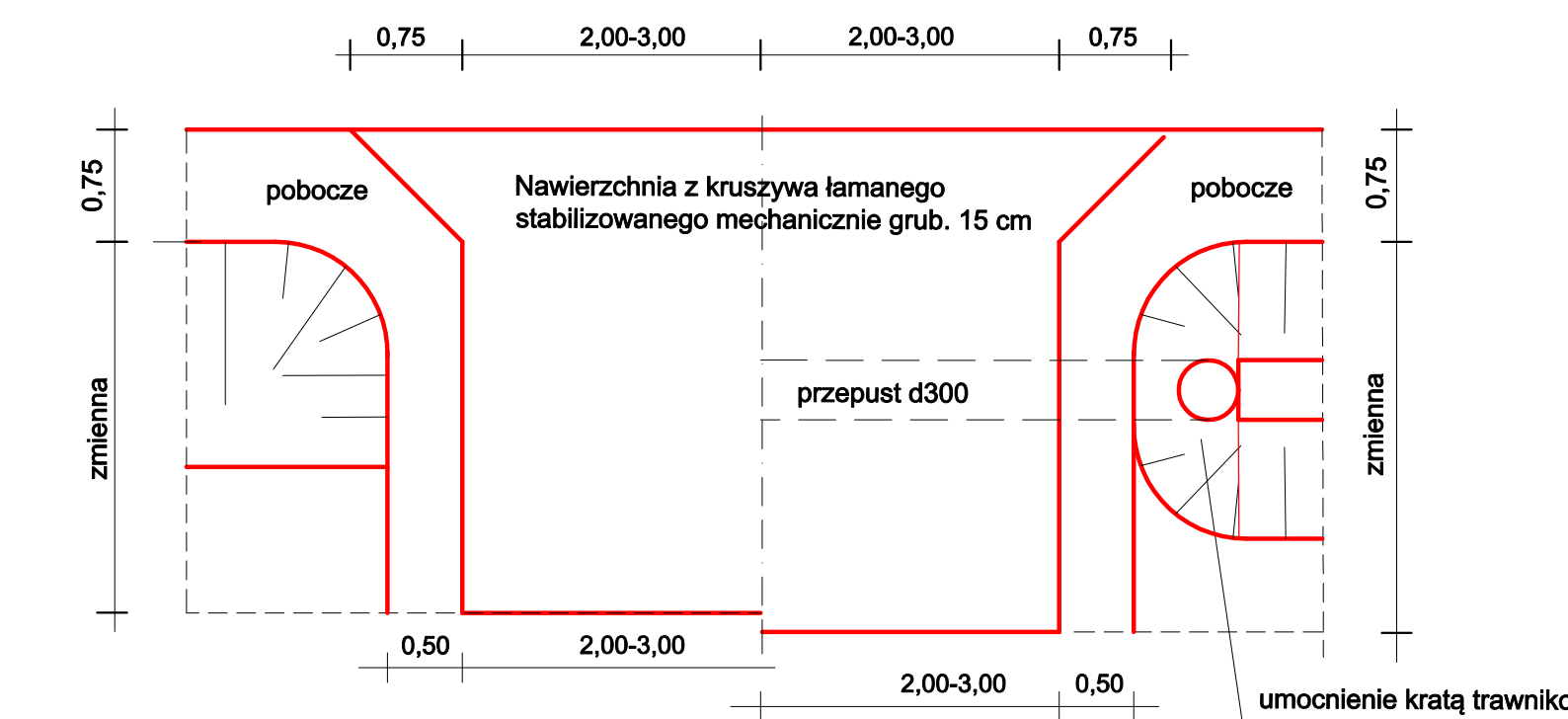
PRZEKRÓJ NR 4
od km 0+330,5 do km 0+400,5
od km 2+888,5 do km 3+047,5
z przechylką na łuku



PRZEKRÓJ NR 6
od km 5+441 do km 5+650



ZJAZD
przez pobocze



Nazwa projektu	Projekt przebudowy drogi powiatowej nr 2129W Chrzczonki - Ponikiew Wielka - Czerwonka - Jankowo, odcinek o długości 6,35 km na terenie gminy Różan		
Inwestor	POWIAT MAKOWSKI		
Wykonawca	AS Projekt, Warszawa		
Rysunek	PRZEKROJE NORMALNE		
	Skala 1:50	Marzec 2014	Rysunek nr 2
Projektant	mgr inż. Krystyna Suwara upr. nr Wa-793/94		
Sprawdził	mgr inż. Agnieszka Kowalczyk-Suwara upr. nr MAZ/0403/POOD/10		