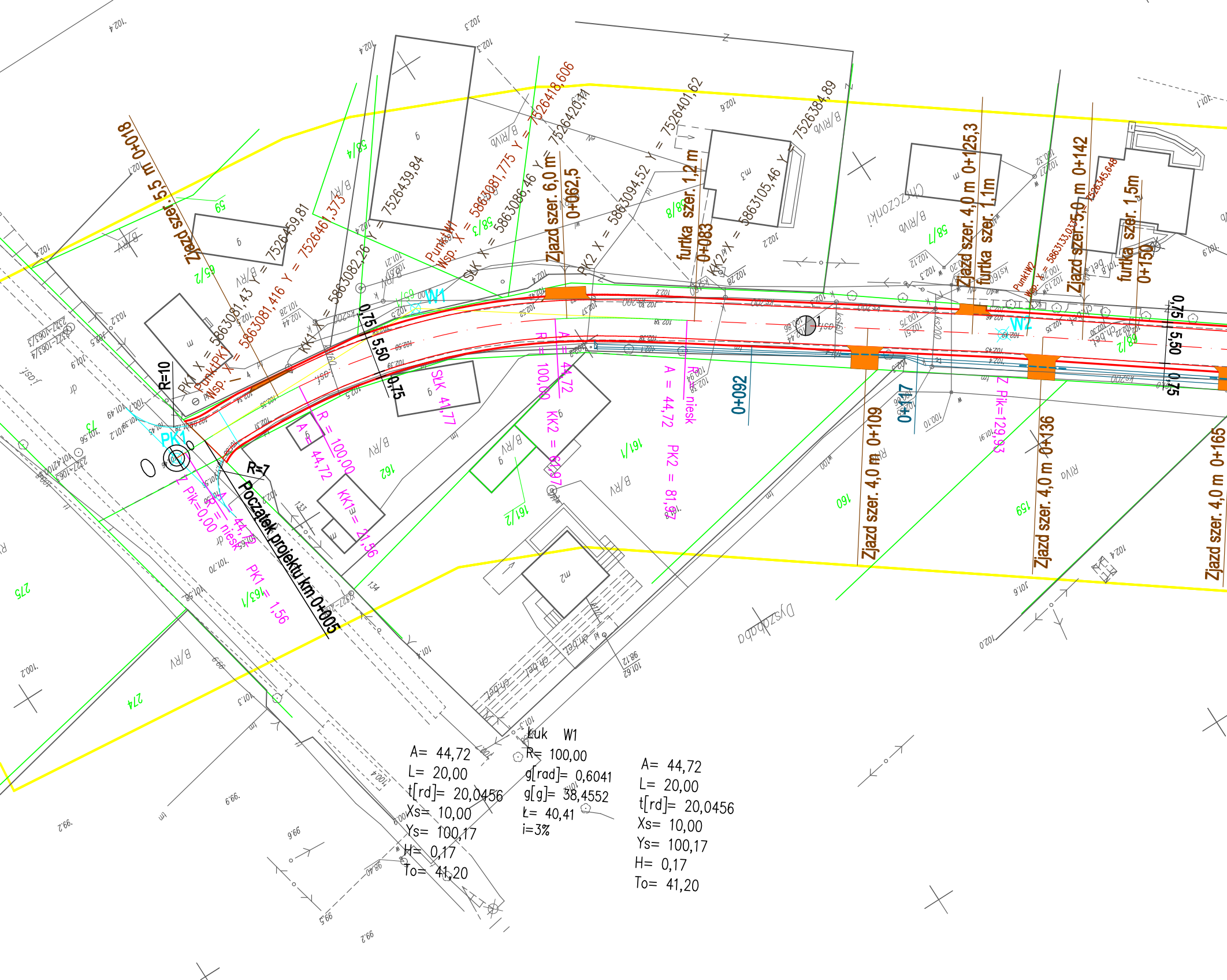
Zjazd szer. 5,5 m 0+018
Punkt PK1 Wsp. X = 5863081,416 Y = 7526461,373
PK1 X = 5863081,43 Y = 7526459,81
KK1 X = 5863082,26 Y = 7526439,84
Punkt W1 Wsp. X = 5863081,775 Y = 7526418,606
SLK X = 5863086,46 Y = 7526420,47
PK2 X = 5863094,52 Y = 7526401,62
KK2 X = 5863105,46 Y = 7526384,89
Zjazd szer. 6,0 m 0+062,5
furtka szer. 1,2 m 0+083
Zjazd szer. 4,0 m 0+125,3
furtka szer. 1,1m
Punkt W2
Ziazd szer. 5,0 m 0+142
furtka szer. 1,5m 0+150
Zjazd szer. 4,0 m 0+109
Zjazd szer. 4,0 m 0+136
Zjazd szer. 4,0 m 0+165
0+092
0+117
0,75
5,50
0,75
W1
W2
PK1
R=10
R=7
Początek projektu km 0+005
Z Pik=0,00
R = niesk
A = 44,72
KK1 = 21,56
PK1 = 1,56
R = 100,00
A = 44,72
SLK 41,77
R = 100,00
A = 44,72
KK2 = 61,97
A = 44,72
R = niesk
PK2 = 81,97
Z Pik=129,93
Chrzczonki
Dyszobaba
B/RV
B/RIVb
275
274
162
161/1
161/2
160
159
163/1
58/3
58/4
58/7
58/8
65/2
65/1
59
68/2
133
134
A= 44,72
L= 20,00
t[rd]= 20,0456
Xs= 10,00
Ys= 100,17
H= 0,17
To= 41,20
Łuk W1
R= 100,00
g[rad]= 0,6041
g[g]= 38,4552
Ł= 40,41
i=3%
A= 44,72
L= 20,00
t[rd]= 20,0456
Xs= 10,00
Ys= 100,17
H= 0,17
To= 41,20

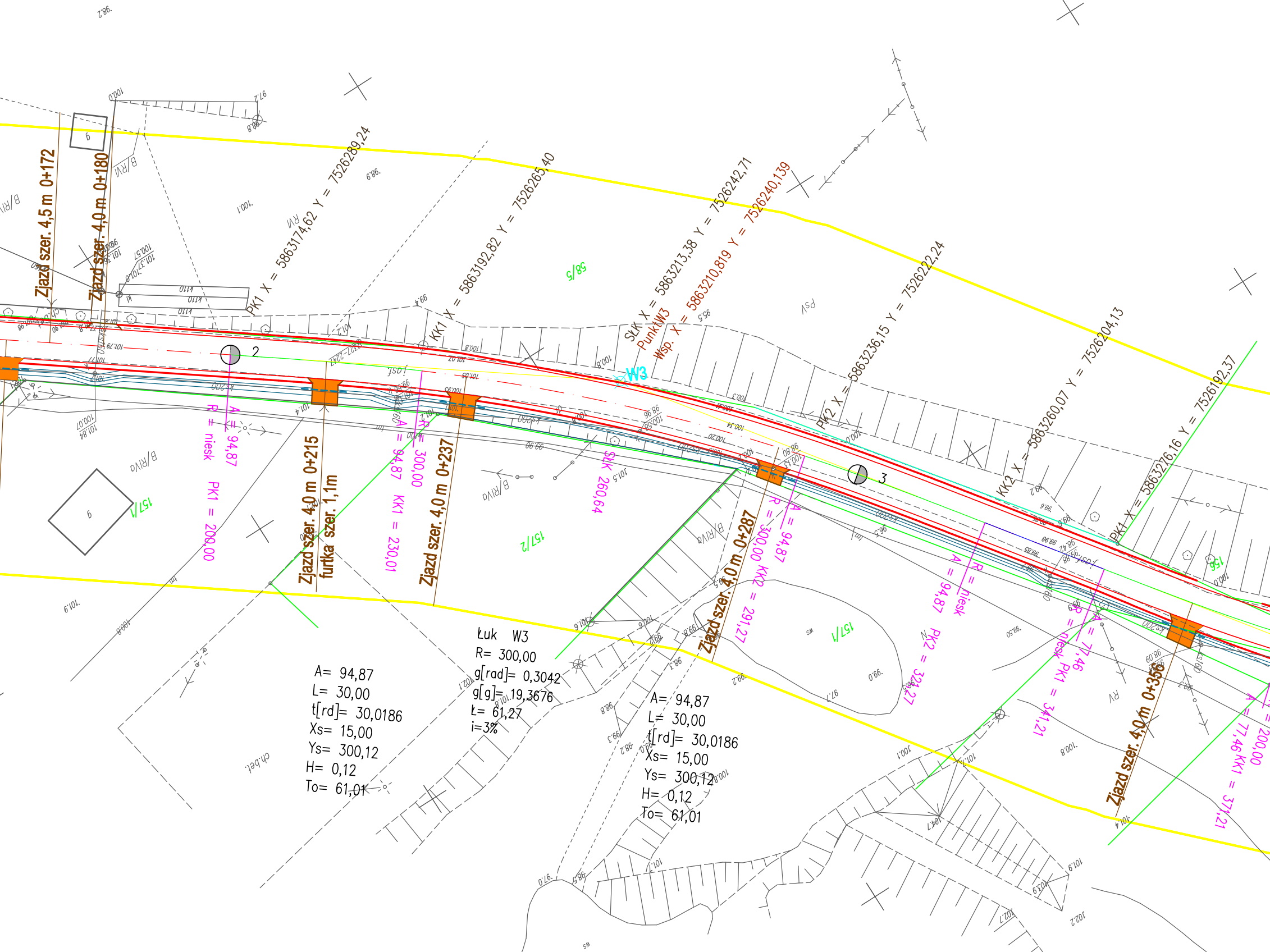
Zjazd szer. 4,5 m 0+172
Zjazd szer. 4,0 m 0+180
PK1 X = 5863174,62 Y = 7526289,24
KK1 X = 5863192,82 Y = 7526265,40
SŁK X = 5863213,38 Y = 7526242,71
PunktW3
Wsp. X = 5863210,819 Y = 7526240,139
PK2 X = 5863236,15 Y = 7526222,24
KK2 X = 5863260,07 Y = 7526204,13
PK1 X = 5863276,16 Y = 7526192,37
W3
2
3
58/5
157/1
157/2
156
A = 94,87
R = niesk
PK1 = 200,00
A = 94,87
R = 300,00
KK1 = 230,01
SŁK 260,64
R = 300,00
A = 94,87
KK2 = 291,27
A = 94,87
R = niesk
PK2 = 321,27
R = niesk
A = 77,46
PK1 = 341,21
A = 77,46
R = 200,00
KK1 = 371,21
Zjazd szer. 4,0 m 0+215
furtka szer. 1,1m
Zjazd szer. 4,0 m 0+237
Zjazd szer. 4,0 m 0+287
Zjazd szer. 4,0 m 0+356
B/RIVa
B/RVI
RVI
RV
PsV
ch.bet.
sw
Łuk W3
R= 300,00
g[rad]= 0,3042
g[g]= 19,3676
L= 61,27
i=3%
A= 94,87
L= 30,00
t[rd]= 30,0186
Xs= 15,00
Ys= 300,12
H= 0,12
To= 61,01
A= 94,87
L= 30,00
t[rd]= 30,0186
Xs= 15,00
Ys= 300,12
H= 0,12
To= 61,01

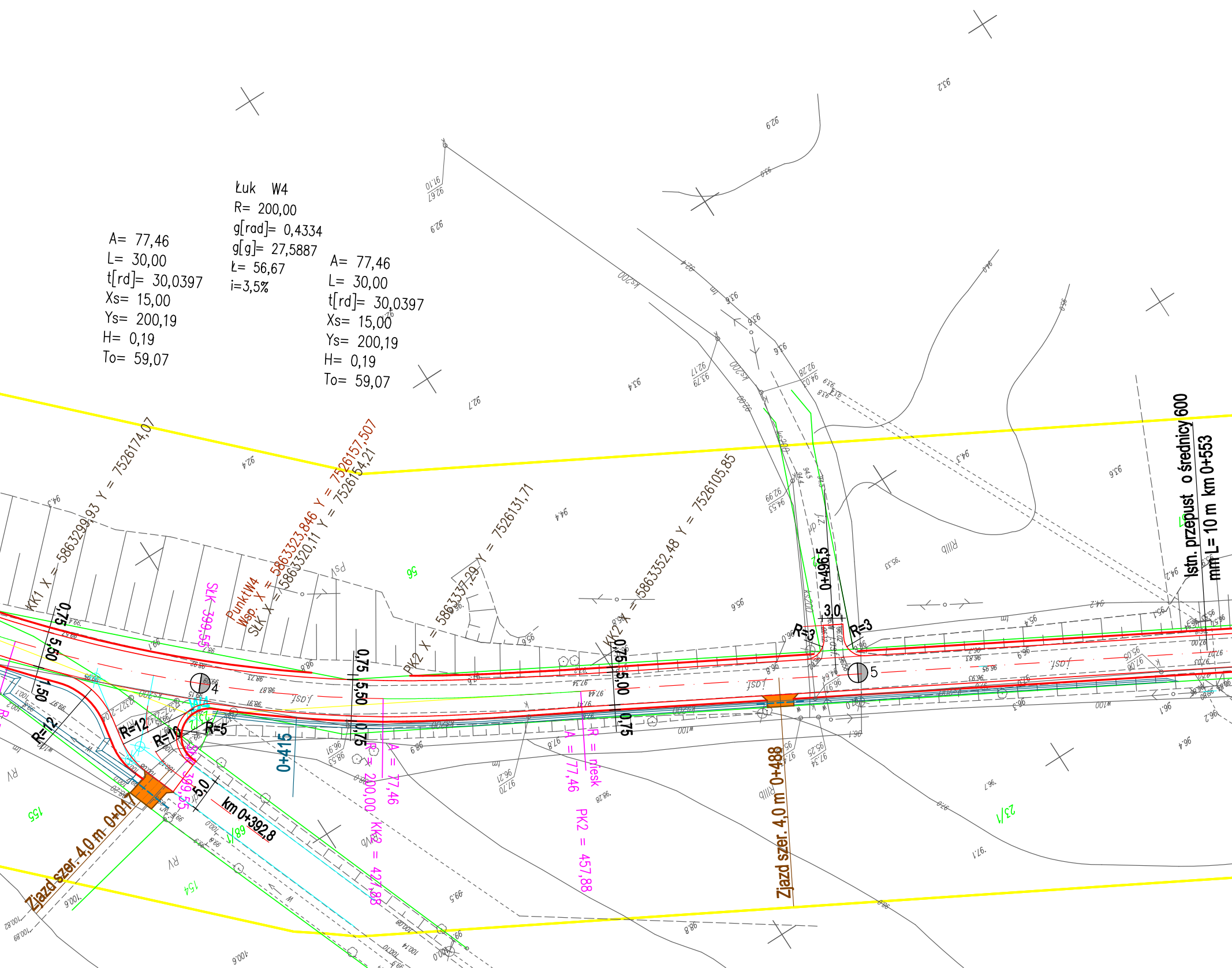
A= 77,46
L= 30,00
t[rd]= 30,0397
Xs= 15,00
Ys= 200,19
H= 0,19
To= 59,07
Łuk W4
R= 200,00
g[rad]= 0,4334
g[g]= 27,5887
Ł= 56,67
i=3,5%
A= 77,46
L= 30,00
t[rd]= 30,0397
Xs= 15,00
Ys= 200,19
H= 0,19
To= 59,07
KK1 X = 5863299,93 Y = 7526174,07
Punkt W4 Wsp. X = 5863323,846 Y = 7526157,507
SLK X = 5863320,11 Y = 7526154,21
PK2 X = 5863337,29 Y = 7526131,71
KK2 X = 5863352,48 Y = 7526105,85
SLK = 399,55
SLK 399,55
R = 200,00
A = 77,46
KK2 = 427,88
R = niesk
A = 77,46
PK2 = 457,88
0,75
5,50
1,50
0,75
5,50
0,75
0,75
5,00
0,75
R=12
R=12
R=10
R=5
5,0
km 0+392,8
0+415
Zjazd szer. 4,0 m 0+017
Zjazd szer. 4,0 m 0+488
0+496,5
3,0
R=3
R=3
Istn. przepust o średnicy 600 mm L= 10 m km 0+553
4
5
155
154
23/1
56
89/1
RV
RIIIb
PsV
ks200
w100
j.asf.
j.asf.

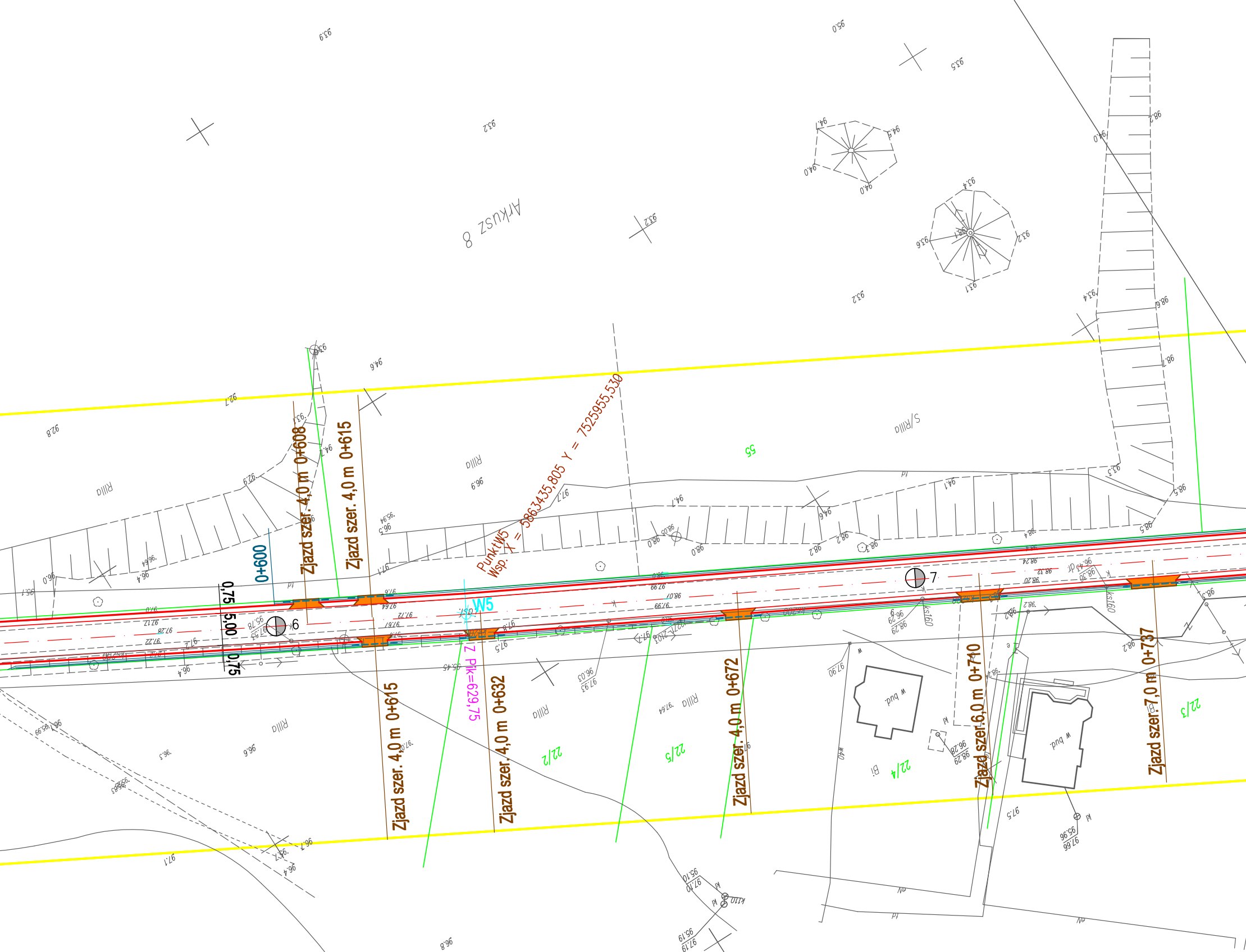

Arkusz 8
Zjazd szer. 4,0 m 0+608
Zjazd szer. 4,0 m 0+615
Punkt W5
Wsp. X = 5863435,805 Y = 7525955,530
0+600
0,75
5,00
0,75
6
W5
Z_Pik=629,75
7
Zjazd szer. 4,0 m 0+615
Zjazd szer. 4,0 m 0+632
Zjazd szer. 4,0 m 0+672
Zjazd szer. 6,0 m 0+710
Zjazd szer. 7,0 m 0+737
55
22/2
22/5
22/4
22/3
RIIIa
S/RIIIa
w bud.
Bi

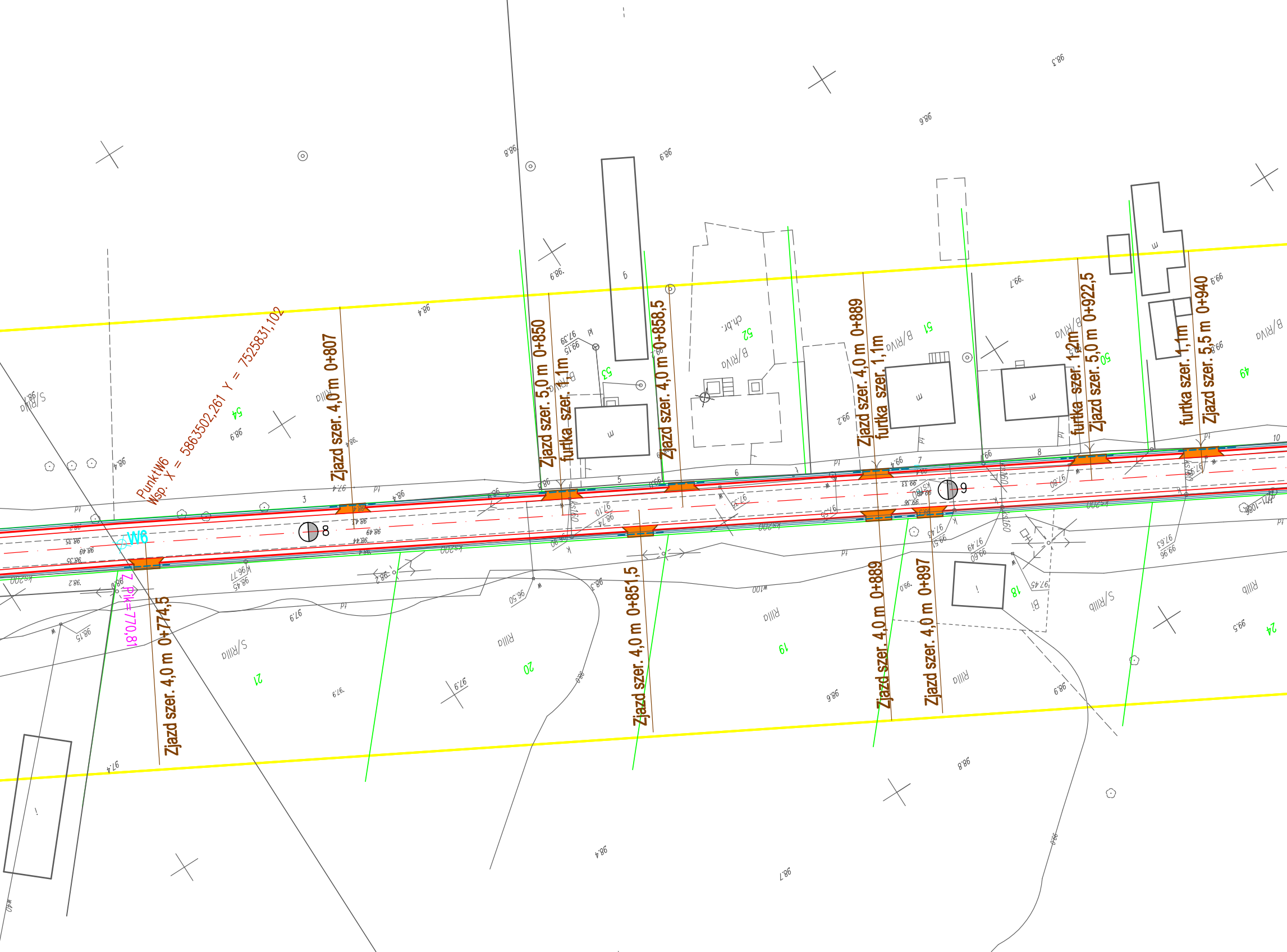
Punkt W6
Wsp. X = 5863502,261 Y = 7525831,102
W6
Z. Pik=770,81
Zjazd szer. 4,0 m 0+807
Zjazd szer. 5,0 m 0+850
furtka szer. 1,1m
Zjazd szer. 4,0 m 0+858,5
Zjazd szer. 4,0 m 0+889
furtka szer. 1,1m
furtka szer. 1,2m
Zjazd szer. 5,0 m 0+922,5
furtka szer. 1,1m
Zjazd szer. 5,5 m 0+940
Zjazd szer. 4,0 m 0+774,5
Zjazd szer. 4,0 m 0+851,5
Zjazd szer. 4,0 m 0+889
Zjazd szer. 4,0 m 0+897
8
9
54
53
52
51
50
49
21
20
19
18
24
3
5
6
7
8
10
ch.br.
B/RIVa
S/RIIIa
RIIIa
98,4
98,8
98,9
99,7
99,2
97,4
97,9
98,6
98,7
98,15
99,5

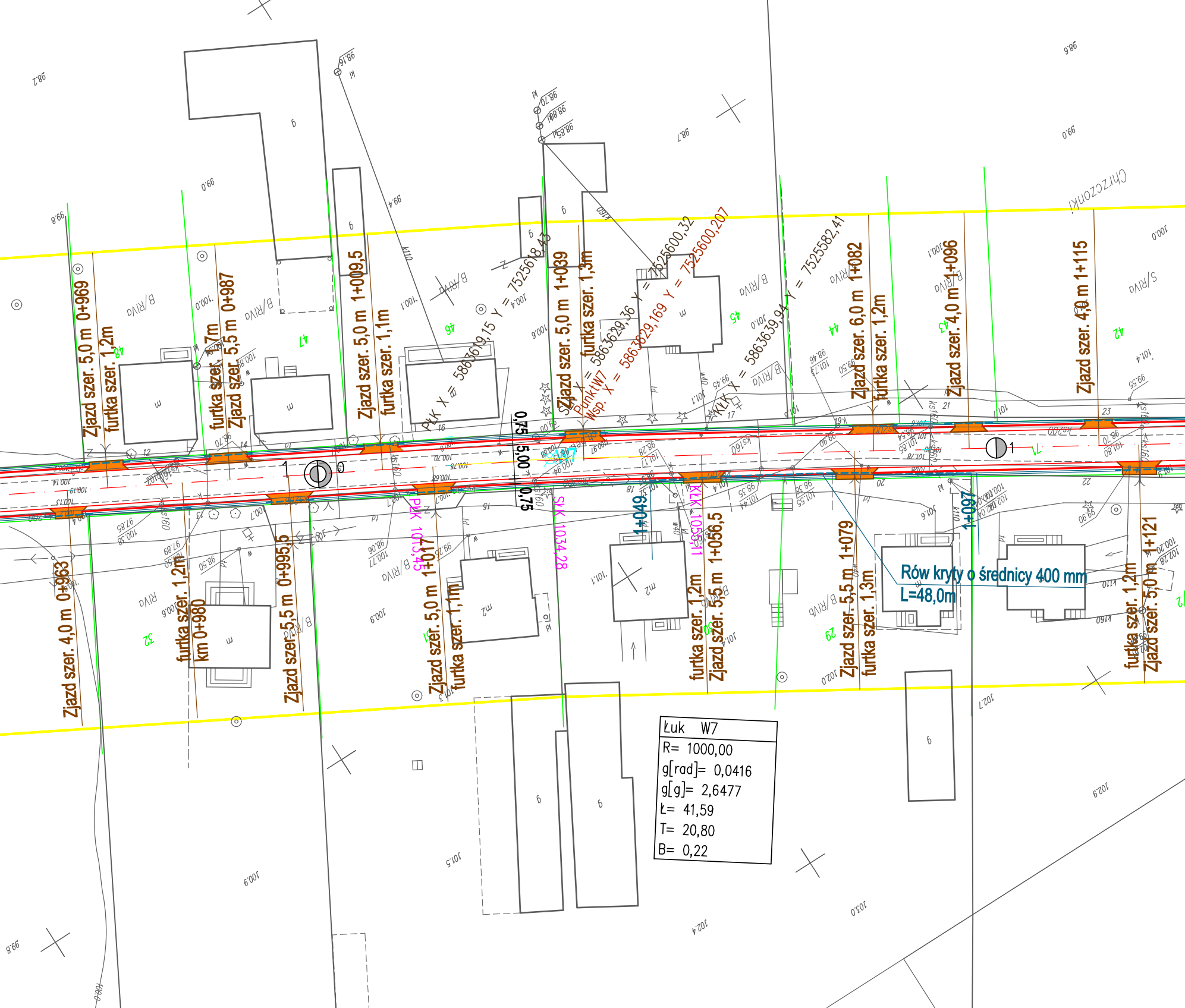
Zjazd szer. 5,0 m 0+969
furtka szer. 1,2m
furtka szer. 1,7m
Zjazd szer. 5,5 m 0+987
Zjazd szer. 5,0 m 1+009,5
furtka szer. 1,1m
PŁK X = 5863619,15 Y = 7525618,43
Zjazd szer. 5,0 m 1+039
furtka szer. 1,3m
Punkt W7
wsp. X = 5863629,36 Y = 7525600,32
X = 5863629,169 Y = 7525600,207
KŁK X = 5863639,94 Y = 7525582,41
Zjazd szer. 6,0 m 1+082
furtka szer. 1,2m
Zjazd szer. 4,0 m 1+096
Zjazd szer. 4,0 m 1+115
Chrzczonki
0,75
5,00
0,75
0
1
PŁK 1015,45
SŁK 1034,28
KŁK 1055,11
1+049
1+097
Zjazd szer. 4,0 m 0+963
furtka szer. 1,2m
km 0+980
Zjazd szer. 5,5 m 0+995,5
Zjazd szer. 5,0 m 1+017
furtka szer. 1,1m
furtka szer. 1,2m
Zjazd szer. 5,5 m 1+056,5
Zjazd szer. 5,5 m 1+079
furtka szer. 1,3m
Rów kryty o średnicy 400 mm
L=48,0m
furtka szer. 1,2m
Zjazd szer. 5,0 m 1+121
48
47
46
45
44
43
42
32
31
30
29
Łuk W7
R= 1000,00
g[rad]= 0,0416
g[g]= 2,6477
Ł= 41,59
T= 20,80
B= 0,22

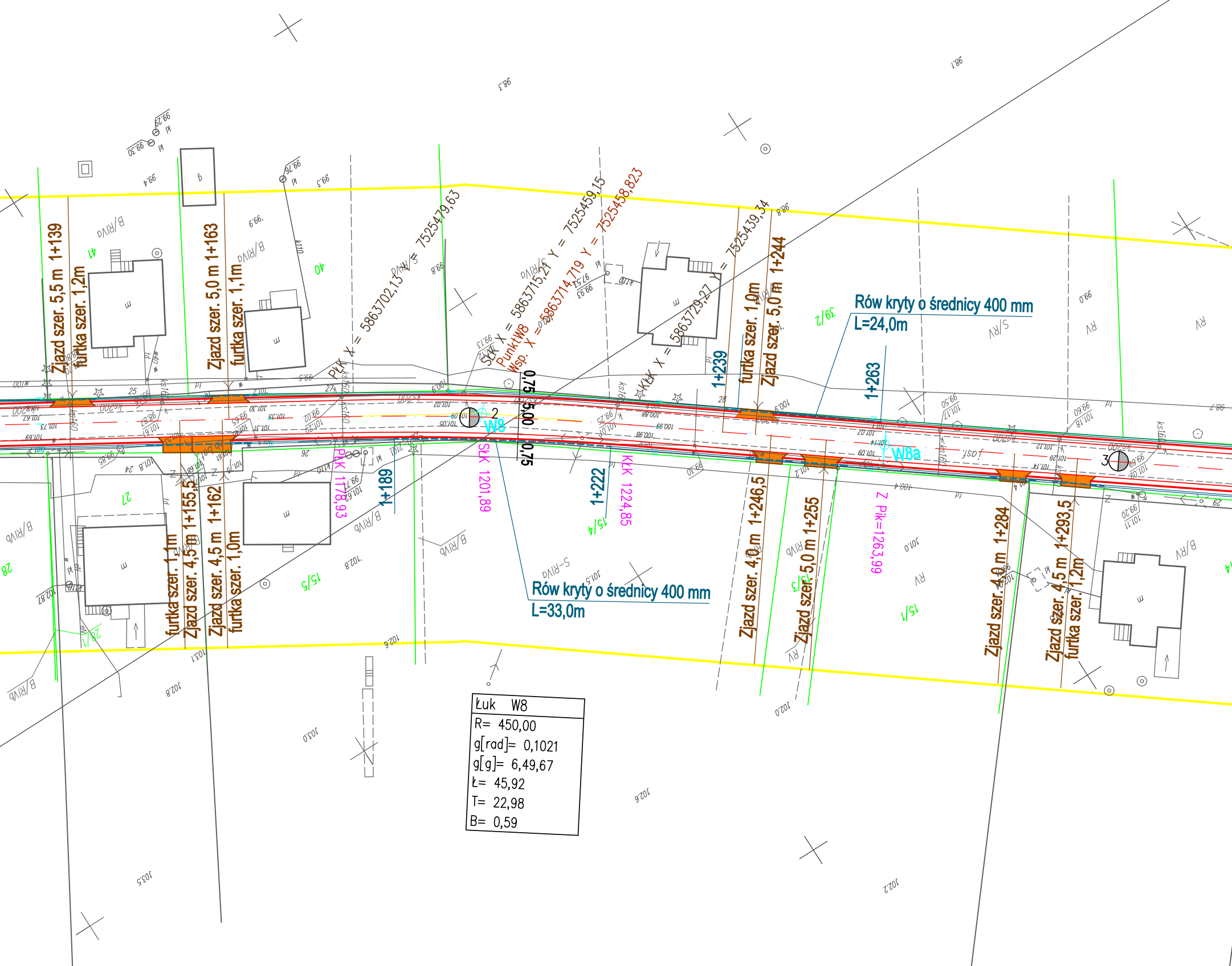
Zjazd szer. 5,5 m 1+139
furtka szer. 1,2m
Zjazd szer. 5,0 m 1+163
furtka szer. 1,1m
PLK X = 5863702,13 Y = 7525479,63
SŁK X = 5863715,21 Y = 7525459,15
PunktW8
Wsp. X = 5863714,719 Y = 7525458,823
KŁK X = 5863729,27 Y = 7525439,34
0,75
5,00
0,75
W8
W8a
2
3
1+239
furtka szer. 1,0m
Zjazd szer. 5,0 m 1+244
Rów kryty o średnicy 400 mm
L=24,0m
1+263
PŁK 1178,93
1+189
SŁK 1201,89
1+222
KŁK 1224,85
Zjazd szer. 4,0 m 1+246,5
Zjazd szer. 5,0 m 1+255
Z Pik=1263,99
Zjazd szer. 4,0 m 1+284
Zjazd szer. 4,5 m 1+293,5
furtka szer. 1,2m
furtka szer. 1,1m
Zjazd szer. 4,5m 1+155,5
Zjazd szer. 4,5 m 1+162
furtka szer. 1,0m
Rów kryty o średnicy 400 mm
L=33,0m
41
40
39/2
27
28
15/5
15/4
15/1
15/3
28/1
B/RIVa
B/RIVb
S/RIVa
S-RIVb
S/RV
RV
B/RV
m
g
98.3
98.1
99.4
99.3
99.9
99.6
100.9
101.0
102.8
102.6
103.0
103.1
103.5
102.0
102.2
102.87

Łuk W8
R= 450,00
g[rad]= 0,1021
g[g]= 6,49,67
Ł= 45,92
T= 22,98
B= 0,59

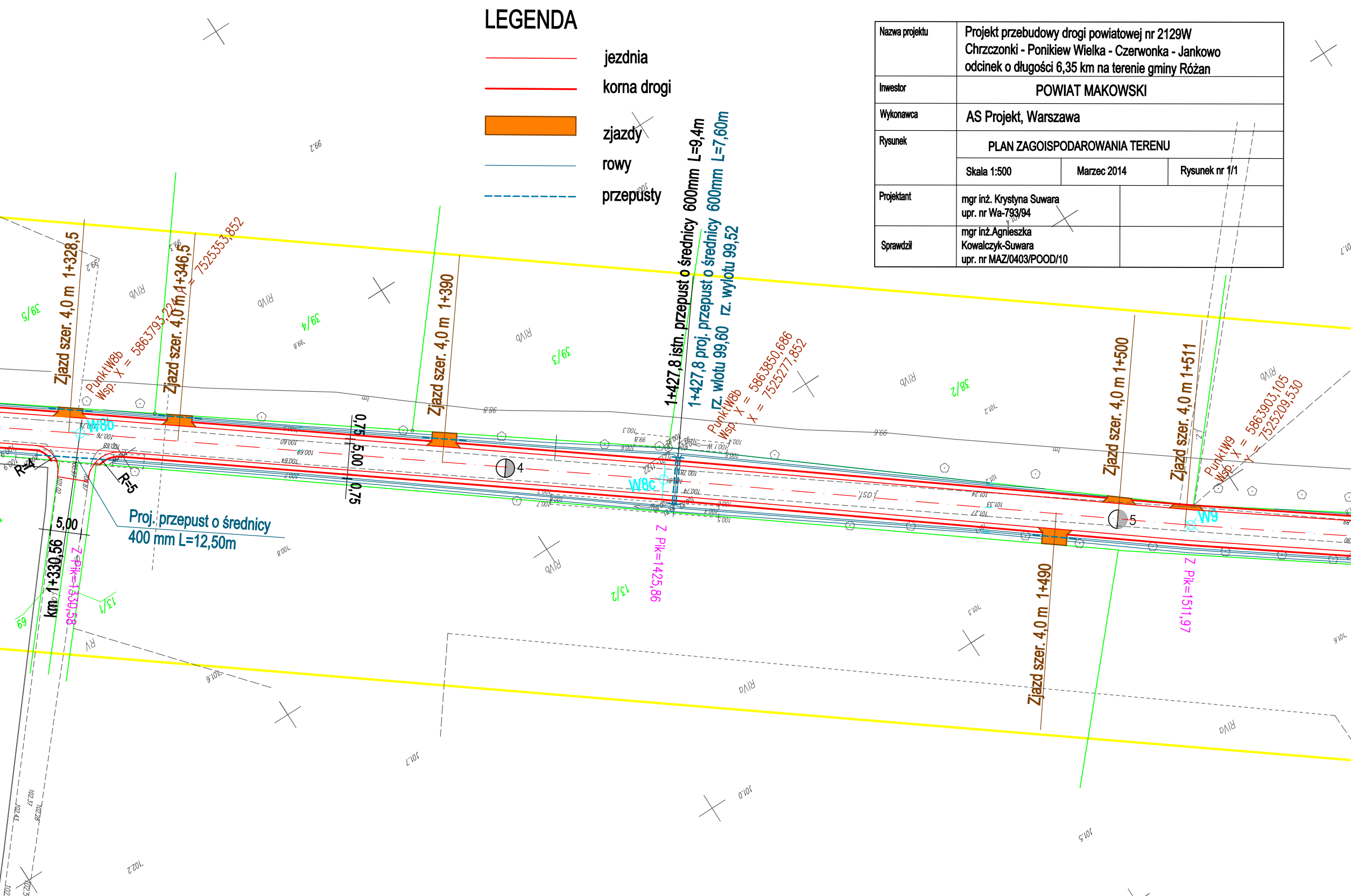
Zjazd szer. 4,0 m 1+328,5
Zjazd szer. 4,0 m 1+346,5
Zjazd szer. 4,0 m 1+390
Zjazd szer. 4,0 m 1+490
Zjazd szer. 4,0 m 1+500
Zjazd szer. 4,0 m 1+511
PunktW8b Wsp. X = 5863793,22 Y = 7525353,852
1+427,8 istn. przepust o średnicy 600mm L=9,4m
1+427,8 proj. przepust o średnicy 600mm L=7,60m rz. wlotu 99,60 rz. wylotu 99,52
PunktW8c Wsp. X = 5863850,686 X = 7525277,852
PunktW9 Wsp. X = 5863903,105 Y = 7525209,530
W8b
W8c
W9
Proj. przepust o średnicy 400 mm L=12,50m
km 1+330,56
Z Pik=1330,58
Z Pik=1425,86
Z Pik=1511,97
R=4
R=5
5,00
0,75
5,00
0,75
39/5
39/4
39/3
38/2
13/2
13/1
69
RIVb
RV
4
5

LEGENDA

―	jezdnia
━	korna drogi
🟧	zjazdy
―	rowy
- - -	przepusty

Nazwa projektu	Projekt przebudowy drogi powiatowej nr 2129W Chrzczonki - Ponikiew Wielka - Czerwonka - Jankowo odcinek o długości 6,35 km na terenie gminy Różan		
Inwestor	POWIAT MAKOWSKI		
Wykonawca	AS Projekt, Warszawa		
Rysunek	PLAN ZAGOSPODAROWANIA TERENU		
	Skala 1:500	Marzec 2014	Rysunek nr 1/1
Projektant	mgr inż. Krystyna Suwara upr. nr Wa-793/94		
Sprawdził	mgr inż.Agnieszka Kowalczyk-Suwara upr. nr MAZ/0403/POOD/10		