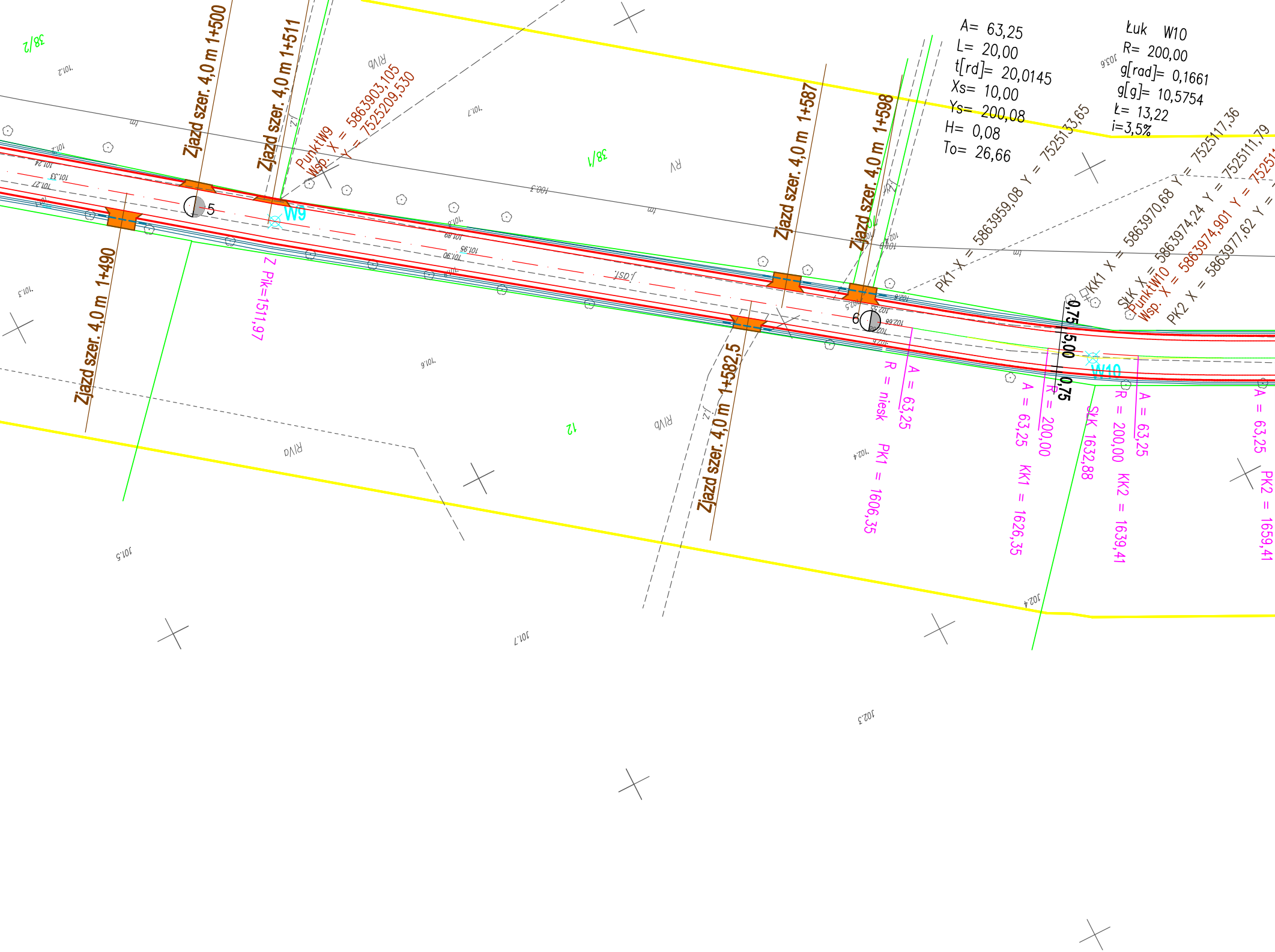
A= 63,25
L= 20,00
t[rd]= 20,0145
Xs= 10,00
Ys= 200,08
H= 0,08
To= 26,66
Łuk W10
R= 200,00
g[rad]= 0,1661
g[g]= 10,5754
Ł= 13,22
i=3,5%
Zjazd szer. 4,0 m 1+500
Zjazd szer. 4,0 m 1+511
Zjazd szer. 4,0 m 1+490
Zjazd szer. 4,0 m 1+587
Zjazd szer. 4,0 m 1+598
Zjazd szer. 4,0 m 1+582,5
PunktW9
Wsp. X = 5863903,105
Y = 7525209,530
W9
W10
PunktW10
Wsp. X = 5863974,901 Y = 7525
PK1 X = 5863959,08 Y = 7525133,65
KK1 X = 5863970,68 Y = 7525117,36
SŁK X = 5863974,24 Y = 7525111,79
PK2 X = 5863977,62 Y =
Z Pik=1511,97
A = 63,25
R = niesk
PK1 = 1606,35
A = 63,25
R = 200,00
KK1 = 1626,35
SŁK 1632,88
R = 200,00
A = 63,25
KK2 = 1639,41
A = 63,25
PK2 = 1659,41
0,75
5,00
0,75
5
6
38/2
38/1
12
RIVb
RV
RIVa
RIVb
tm
101.2
101.3
101.5
101.6
101.7
101.7
100.3
102.3
102.4
102.4
103.6

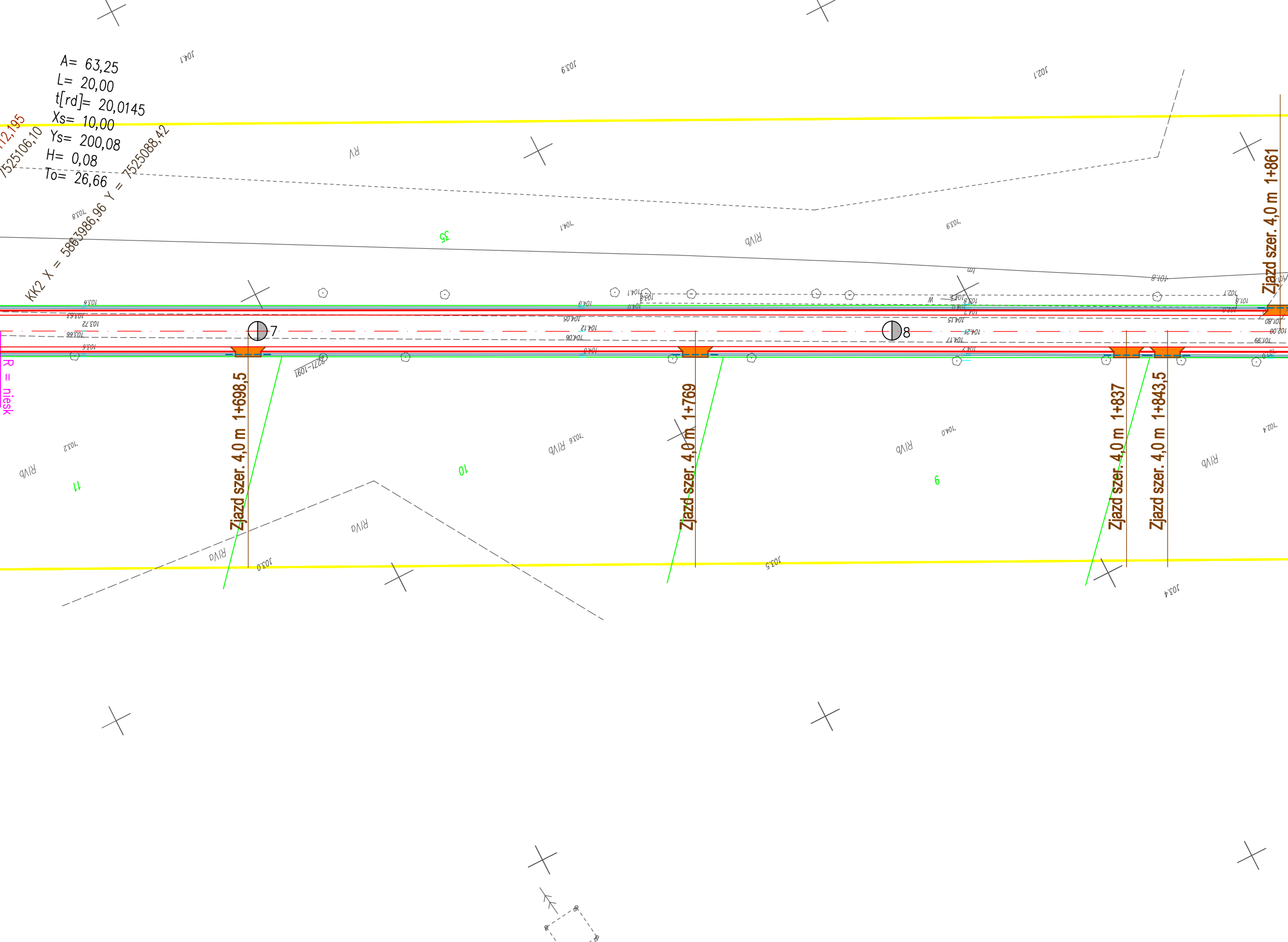
A= 63,25
L= 20,00
t[rd]= 20,0145
Xs= 10,00
Ys= 200,08
H= 0,08
To= 26,66
12,195
7525106,10
KK2 X = 5863986,96 Y = 7525088,42
R = niesk
Zjazd szer. 4,0 m 1+698,5
Zjazd szer. 4,0 m 1+769
Zjazd szer. 4,0 m 1+837
Zjazd szer. 4,0 m 1+843,5
Zjazd szer. 4,0 m 1+861
7
8
35
11
10
9
RV
RIVb
RIVa
2271-1091
104.1
103.9
102.1
103.8
101.8
103.6
103.2
104.0
102.4
103.0
103.5
103.4

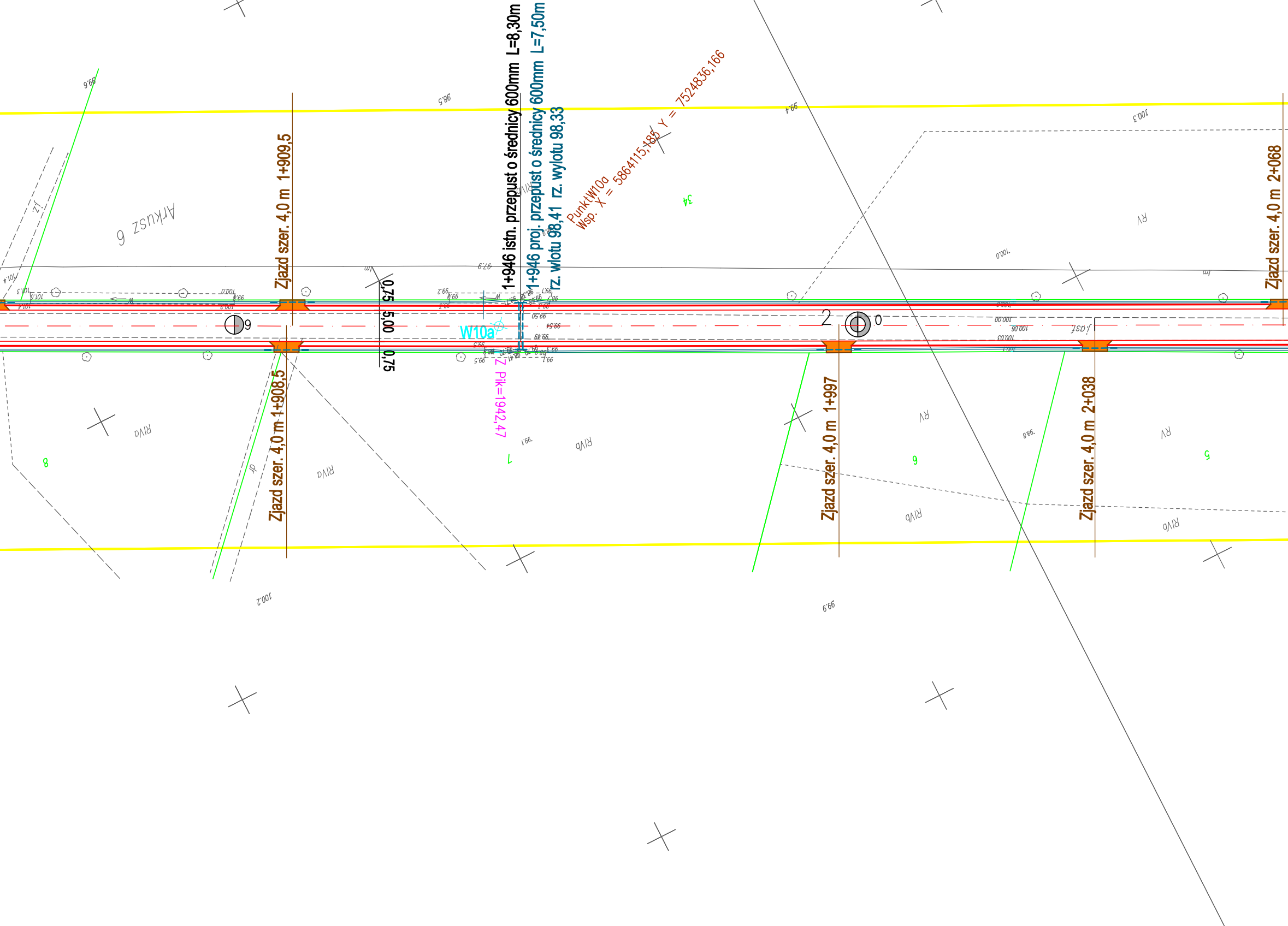
1+946 istn. przepust o średnicy 600mm L=8,30m
1+946 proj. przepust o średnicy 600mm L=7,50m
rz. wlotu 98,41 rz. wylotu 98,33
PunktW10a
Wsp. X = 5864115,185 Y = 7524836,166
W10a
Z Pik=1942,47
Zjazd szer. 4,0 m 1+909,5
Zjazd szer. 4,0 m 1+908,5
Zjazd szer. 4,0 m 1+997
Zjazd szer. 4,0 m 2+038
Zjazd szer. 4,0 m 2+068
Arkusz 9
0,75
5,00
0,75
9
2
0
34
8
7
6
5
RIVa
RIVb
RV
99.6
98.5
99.4
100.3
97.9
100.0
99.9
100.2
99.1
99.8
99.54
99.50
99.49
98.41
99.5

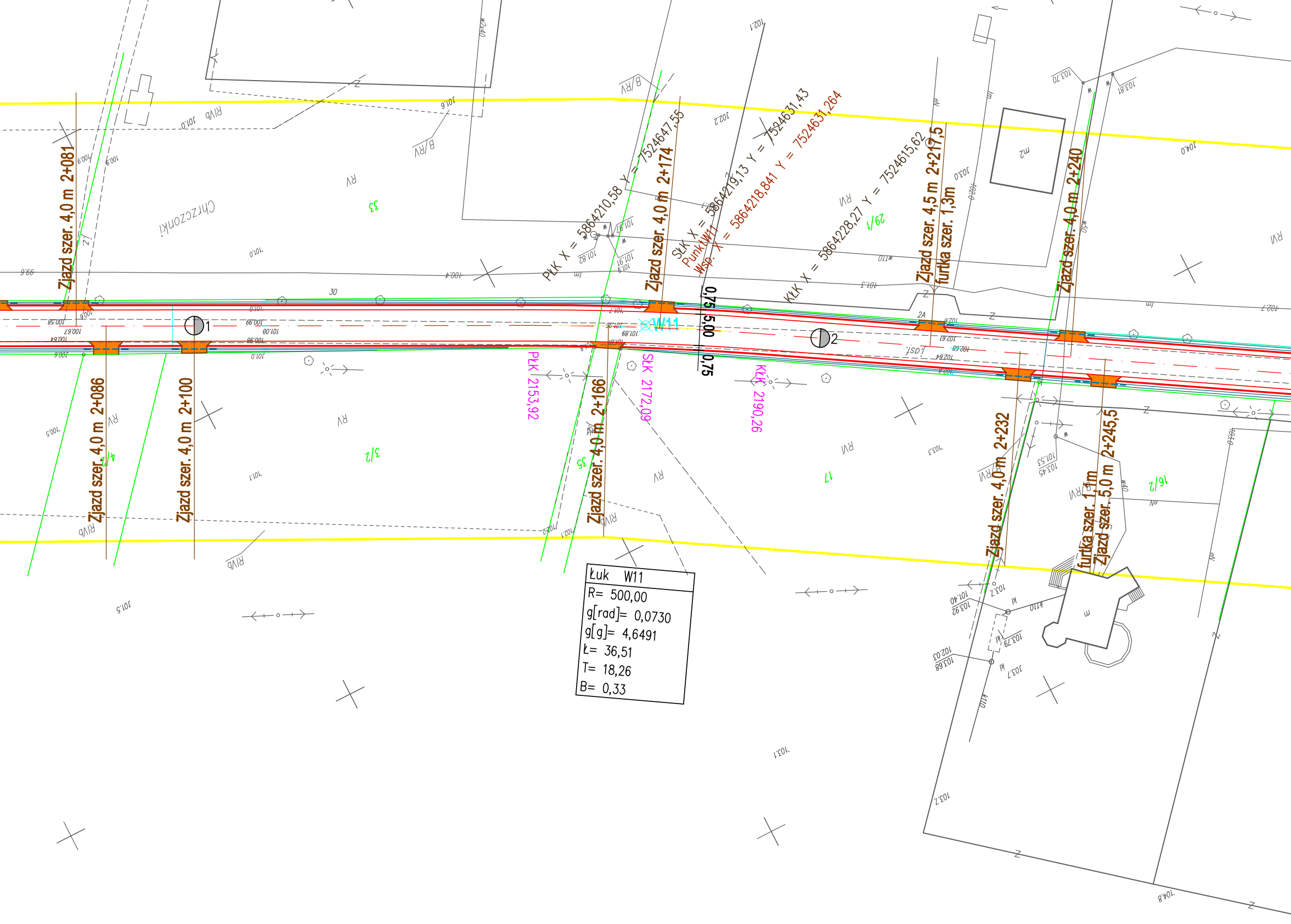
Zjazd szer. 4,0 m 2+081
Zjazd szer. 4,0 m 2+086
Zjazd szer. 4,0 m 2+100
Zjazd szer. 4,0 m 2+166
Zjazd szer. 4,0 m 2+174
Zjazd szer. 4,5 m 2+219,5
furtka szer. 1,3m
Zjazd szer. 4,0 m 2+240
Zjazd szer. 4,0 m 2+232
furtka szer. 1,1m
Zjazd szer. 5,0 m 2+245,5
PŁK X = 5864210,58 Y = 7524647,55
SŁK X = 5864219,13 Y = 7524631,43
Punkt W11
Wsp. X = 5864218,841 Y = 7524631,264
KŁK X = 5864228,27 Y = 7524615,62
PŁK 2153,92
SŁK 2172,09
KŁK 2190,26
W11
0,75
5,00
0,75
1
2
Chrzczonki
33
3/2
4/2
35
29/1
17
16/2
RV
RVI
B/RV
RIVb
30
2A
m2
m

Łuk W11

R= 500,00

g[rad]= 0,0730

g[g]= 4,6491

Ł= 36,51

T= 18,26

B= 0,33

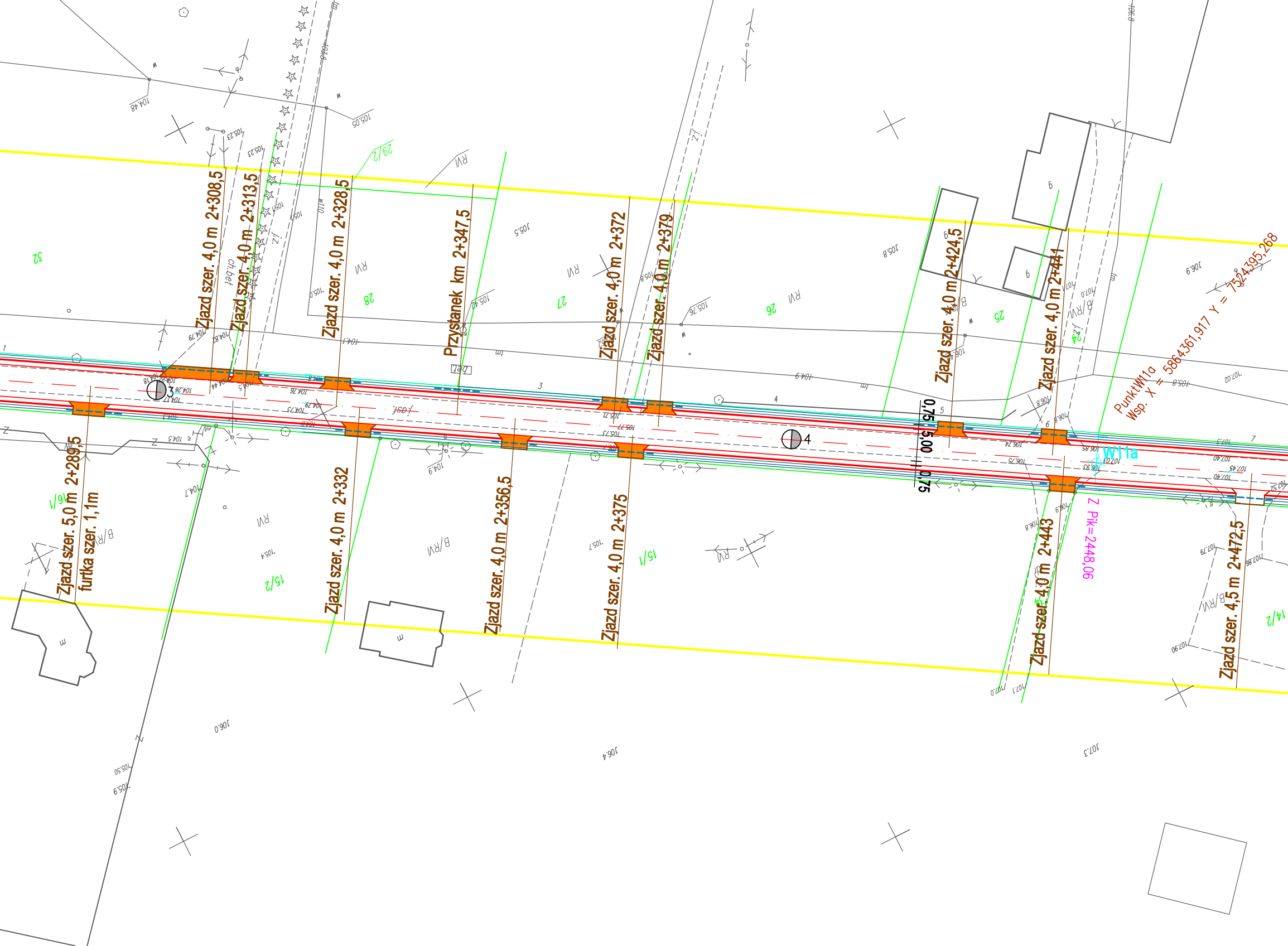
Zjazd szer. 4,0 m 2+308,5
Zjazd szer. 4,0 m 2+313,5
Zjazd szer. 4,0 m 2+328,5
Przystanek km 2+347,5
Zjazd szer. 4,0 m 2+372
Zjazd szer. 4,0 m 2+379
Zjazd szer. 4,0 m 2+424,5
Zjazd szer. 4,0 m 2+441
Zjazd szer. 5,0 m 2+289,5
furtka szer. 1,1m
Zjazd szer. 4,0 m 2+332
Zjazd szer. 4,0 m 2+356,5
Zjazd szer. 4,0 m 2+375
Zjazd szer. 4,0 m 2+443
Zjazd szer. 4,5 m 2+472,5
PunktW1a
Wsp. X = 5864361,917 Y = 7524395,268
W1a
Z Pik=2448,06
0,75
5,00
0,75
3
4
RVI
B/RVI
32
29/2
28
27
26
25
24
16/1
15/2
15/1
14/2

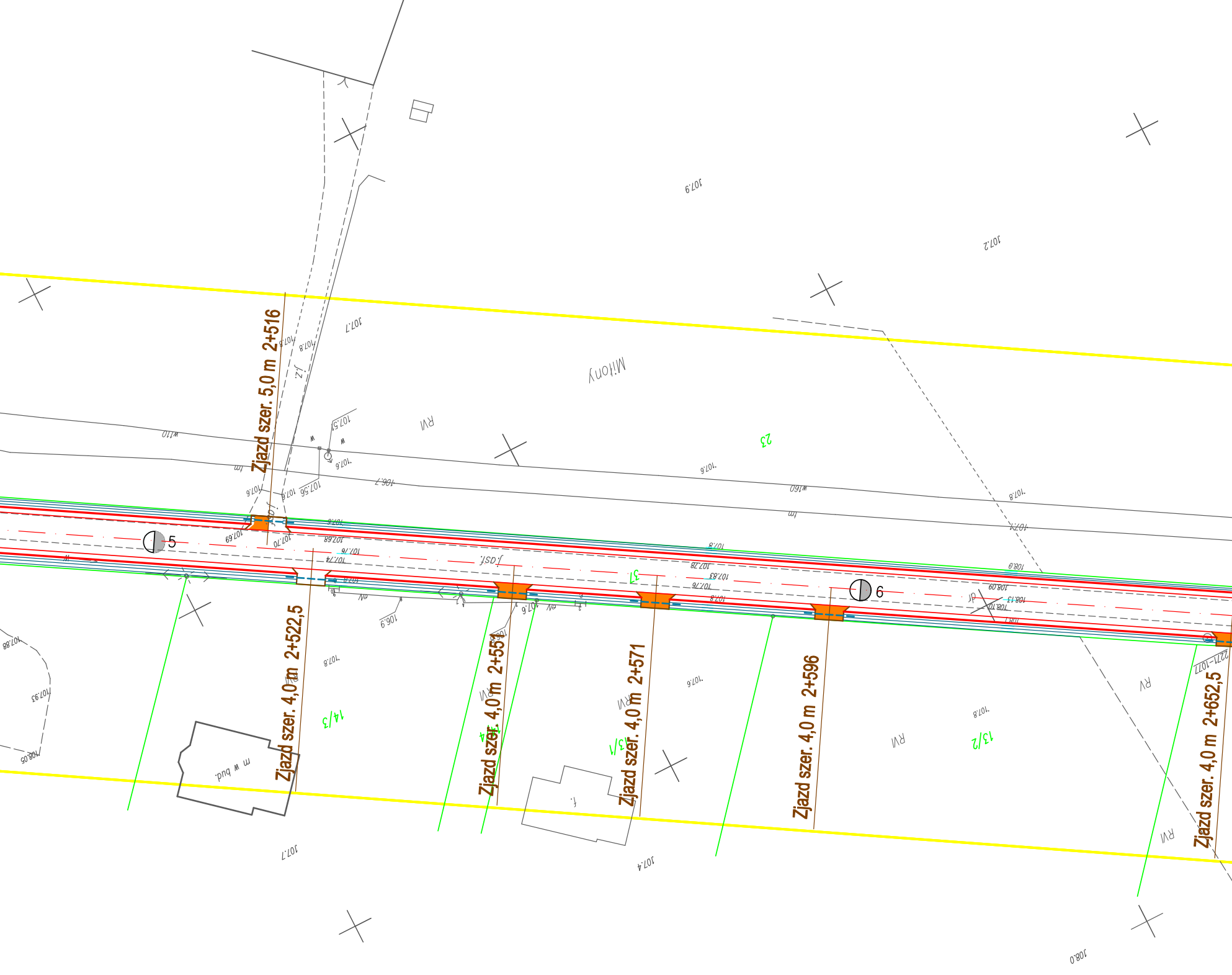
Zjazd szer. 5,0 m 2+516
Zjazd szer. 4,0 m 2+522,5
Zjazd szer. 4,0 m 2+551
Zjazd szer. 4,0 m 2+571
Zjazd szer. 4,0 m 2+596
Zjazd szer. 4,0 m 2+652,5
5
6
23
37
14/3
14
13/1
13/2
Miłony
RVI
RV
m w bud.
j.asf.
w110
w160
107.9
107.2
107.7
107.6
107.8
108.0
106.9
107.4

Oświadczam, że mapa jest zgodna
z treścią mapy do celów projektowych
przyjętej do zasobu geodezyjnego
i kartograficznego pod numerem
P.1411.2014.232.

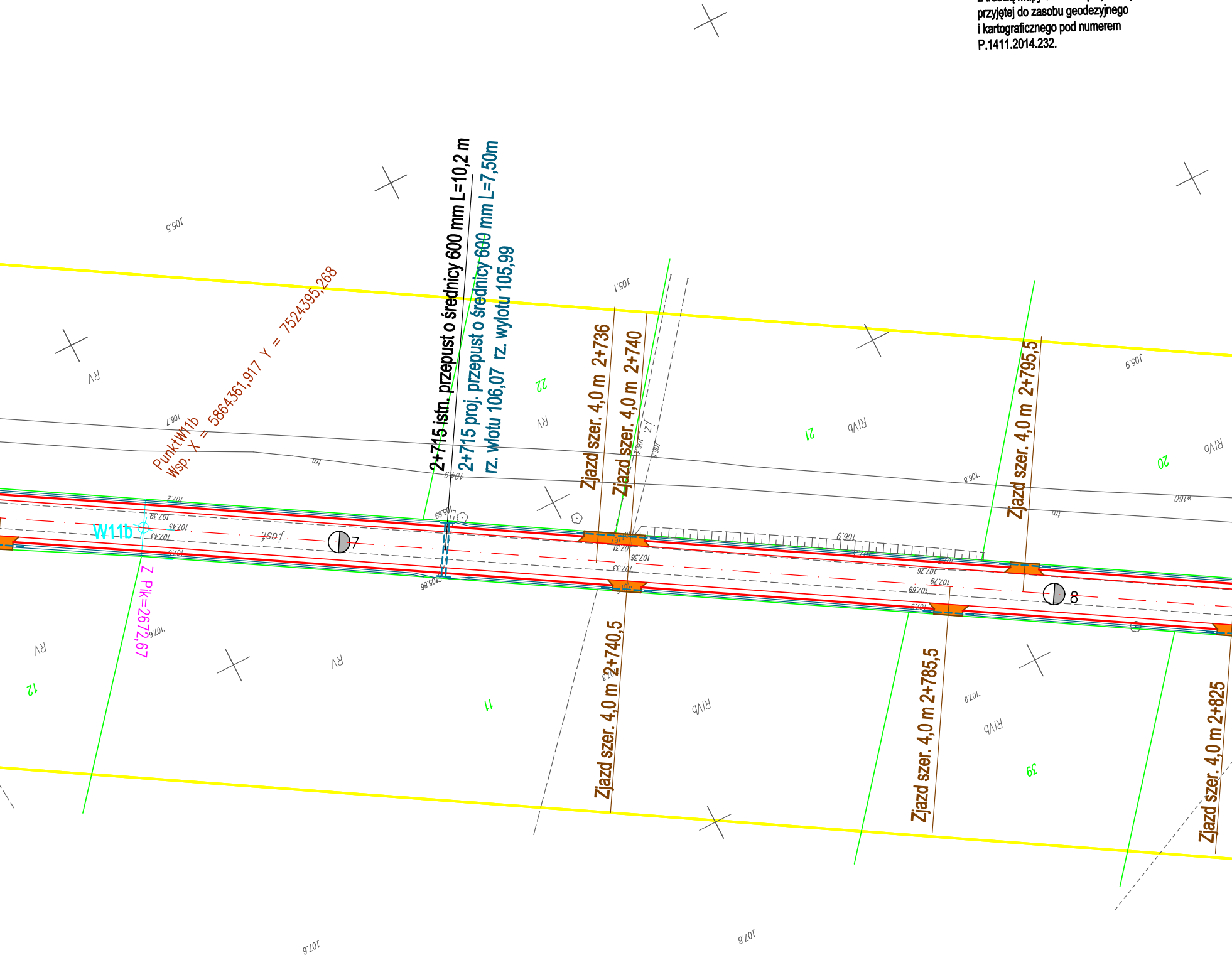
2+715 istn. przepust o średnicy 600 mm L=10,2 m
2+715 proj. przepust o średnicy 600 mm L=7,50m
rz. wlotu 106,07 rz. wylotu 105,99
PunktW11b
Wsp. X = 5864361,917 Y = 7524395,268
W11b
Z Pik=2672,67
Zjazd szer. 4,0 m 2+736
Zjazd szer. 4,0 m 2+740
Zjazd szer. 4,0 m 2+795,5
Zjazd szer. 4,0 m 2+740,5
Zjazd szer. 4,0 m 2+785,5
Zjazd szer. 4,0 m 2+825
7
8
22
21
20
12
11
39
RV
RIVb
tm
j.asf.
105.5
105.1
105.9
106.7
106.8
106.9
107.2
107.6
107.8

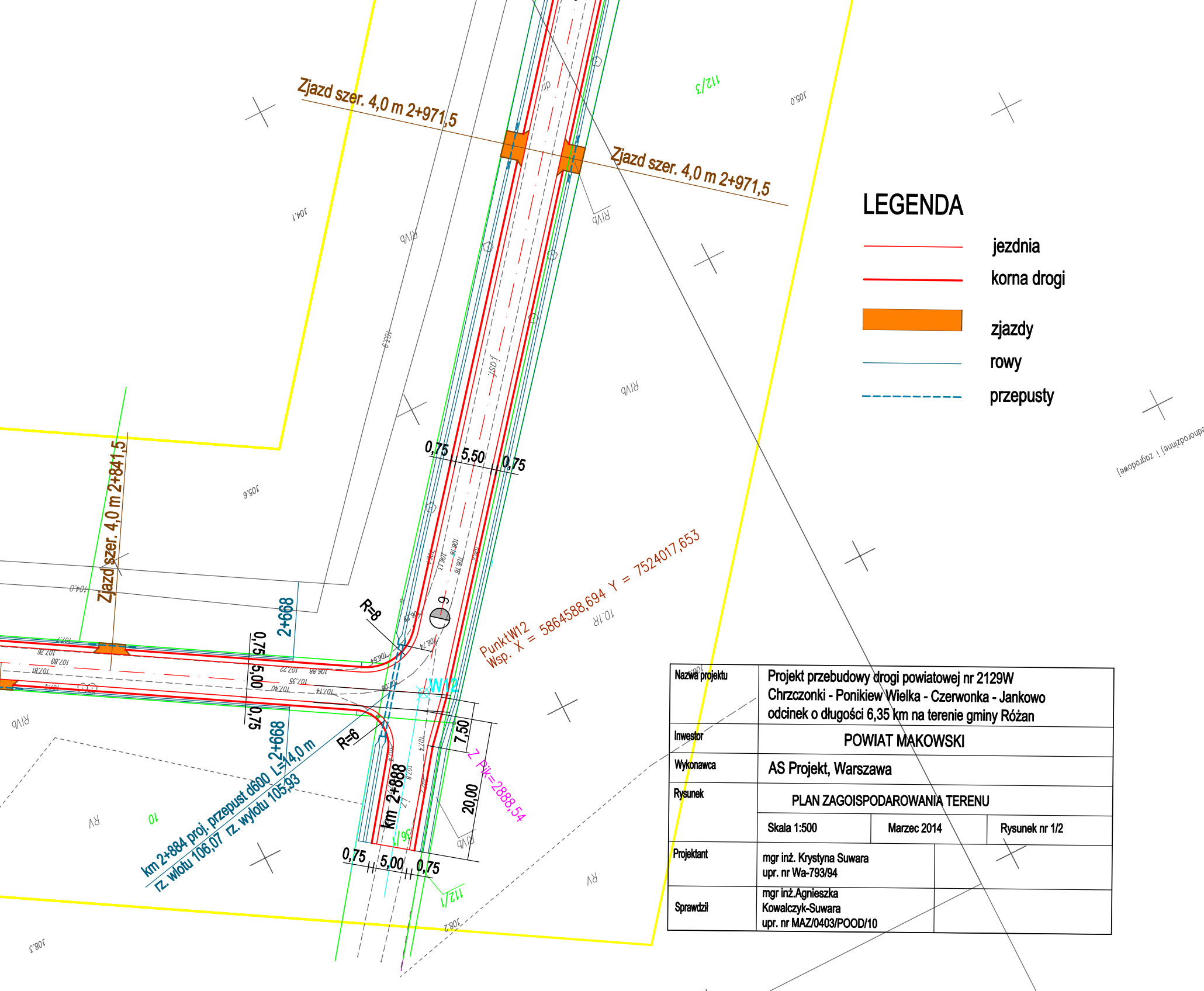
Zjazd szer. 4,0 m 2+971,5
Zjazd szer. 4,0 m 2+971,5
Zjazd szer. 4,0 m 2+841,5
112/3
105.0
104.1
R/Vb
R/Vb
R/Vb
103.9
0,75
5,50
0,75
105.6
104.0
2+668
R=8
9
PunktW12
Wsp. X = 5864588,694 Y = 7524017,653
10.1R
W12
0,75
5,00
0,75
7,50
Z Pik=2888,54
20,00
R=6
2+668
km 2+884 proj. przepust d600 L=14,0 m
rz. wlotu 106,07 rz. wylotu 105,93
km 2+888
0,75
5,00
0,75
112/1
108.2
108.3
RV
RV
10
jednorodzinnej i zagrodowej

LEGENDA

─	jezdnia
━	korna drogi
🟧	zjazdy
─	rowy
- - -	przepusty

Nazwa projektu	Projekt przebudowy drogi powiatowej nr 2129W Chrzczonki - Ponikiew Wielka - Czerwonka - Jankowo odcinek o długości 6,35 km na terenie gminy Różan		
Inwestor	POWIAT MAKOWSKI		
Wykonawca	AS Projekt, Warszawa		
Rysunek	PLAN ZAGOISPODAROWANIA TERENU		
	Skala 1:500	Marzec 2014	Rysunek nr 1/2
Projektant	mgr inż. Krystyna Suwara upr. nr Wa-793/94		
Sprawdził	mgr inż.Agnieszka Kowalczyk-Suwara upr. nr MAZ/0403/POOD/10		