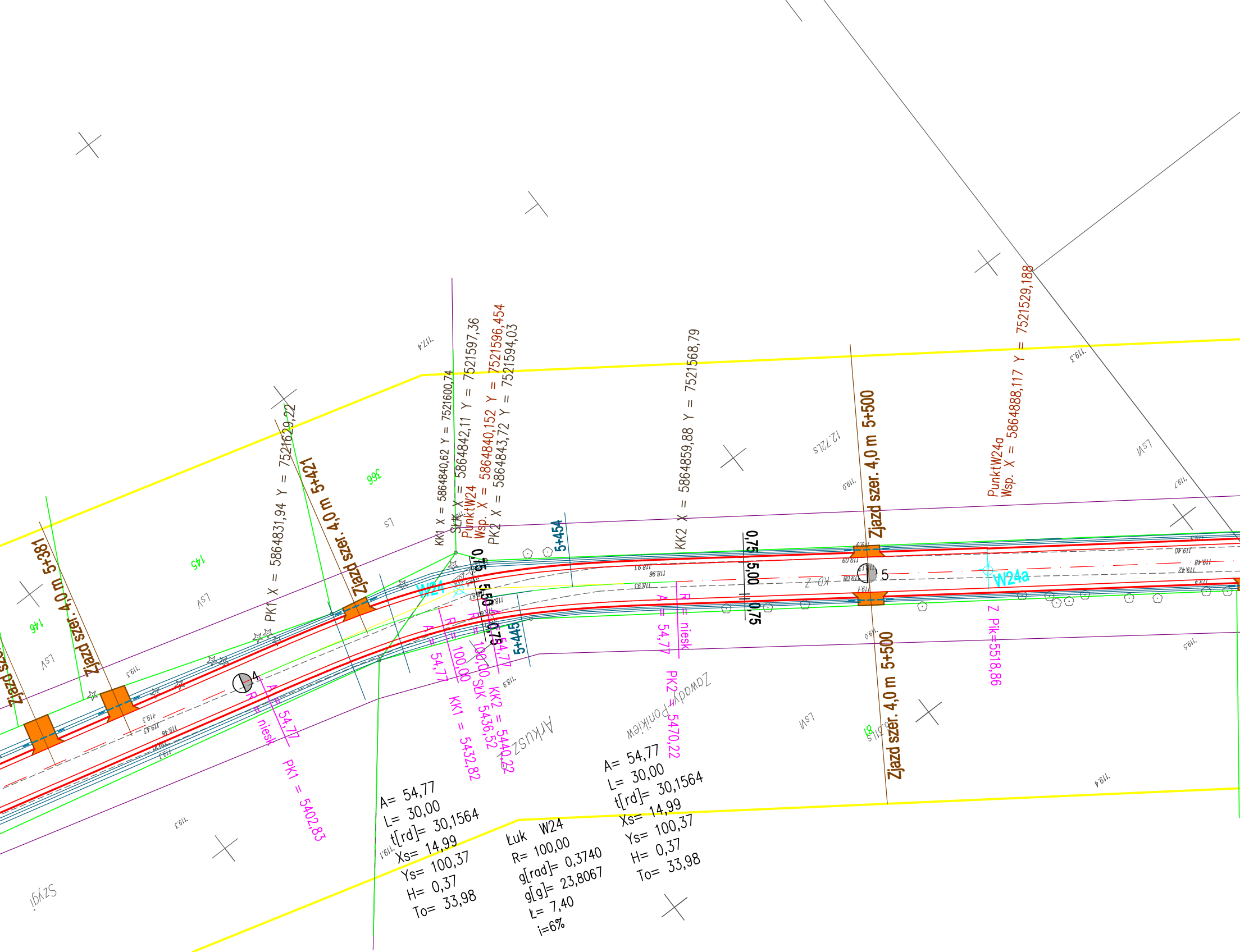
Zjazd szer. 4,0 m 5+381
Zjazd szer. 4,0 m 5+421
Zjazd szer. 4,0 m 5+500
Zjazd szer. 4,0 m 5+500
PK1 X = 5864831,94 Y = 7521629,22
KK1 X = 5864840,62 Y = 7521600,74
SŁK X = 5864842,11 Y = 7521597,36
PunktW24
Wsp. X = 5864840,152 Y = 7521596,454
PK2 X = 5864843,72 Y = 7521594,03
KK2 X = 5864859,88 Y = 7521568,79
PunktW24a
Wsp. X = 5864888,117 Y = 7521529,188
5+454
5+445
W24
W24a
0,75
5,50
0,75
0,75
5,00
0,75
KD-Z
4
5
A = 54,77
R = niesk
PK1 = 5402,83
A = 54,77
R = 100,00
KK1 = 5432,82
R = 100,00
SŁK 5436,52
A = 54,77
KK2 = 5440,22
R = niesk
A = 54,77
PK2 = 5470,22
Z Pik=5518,86
A= 54,77
L= 30,00
t[rd]= 30,1564
Xs= 14,99
Ys= 100,37
H= 0,37
To= 33,98
Łuk W24
R= 100,00
g[rad]= 0,3740
g[g]= 23,8067
Ł= 7,40
i=6%
A= 54,77
L= 30,00
t[rd]= 30,1564
Xs= 14,99
Ys= 100,37
H= 0,37
To= 33,98
Arkusz
Zawady Ponikiew
Szygi
145
146
366
LsV
LsVI
Ls
117,4
119,3
119,4
119,5

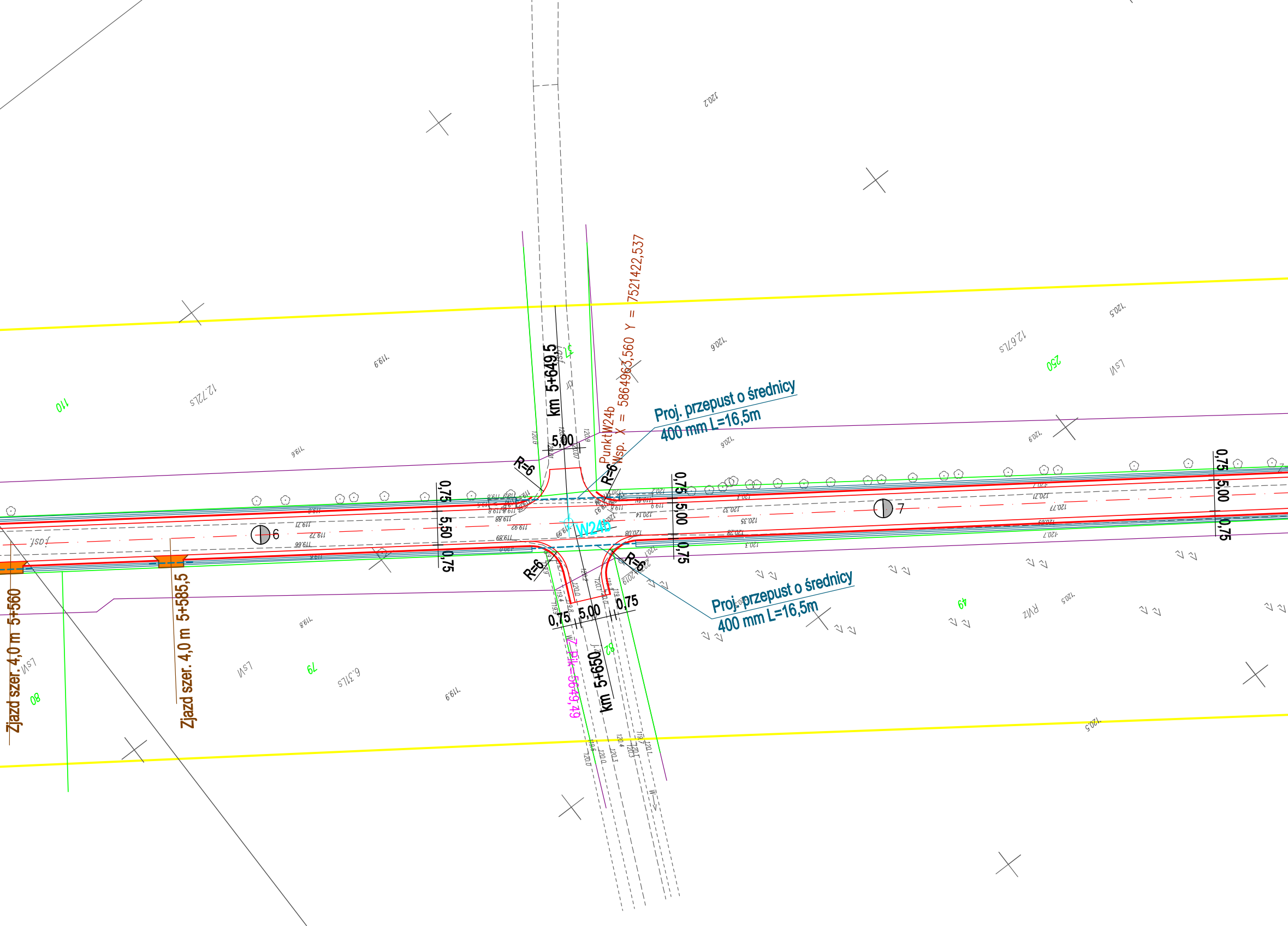
Proj. przepust o średnicy
400 mm L=16,5m
Proj. przepust o średnicy
400 mm L=16,5m
Punkt W24b
Wsp. X = 5864963,560 Y = 7521422,537
W24b
km 5+649,5
km 5+650
Z_Pik=5649,49
Zjazd szer. 4,0 m 5+560
Zjazd szer. 4,0 m 5+585,5
R=6
R=6
R=6
R=6
5,00
5,00
5,00
5,00
0,75
0,75
0,75
0,75
0,75
0,75
0,75
5,50
6
7
110
250
49
79
80
LsVI
RVIz
120.2
120.5
120.6
120.9
119.9
119.6
119.8

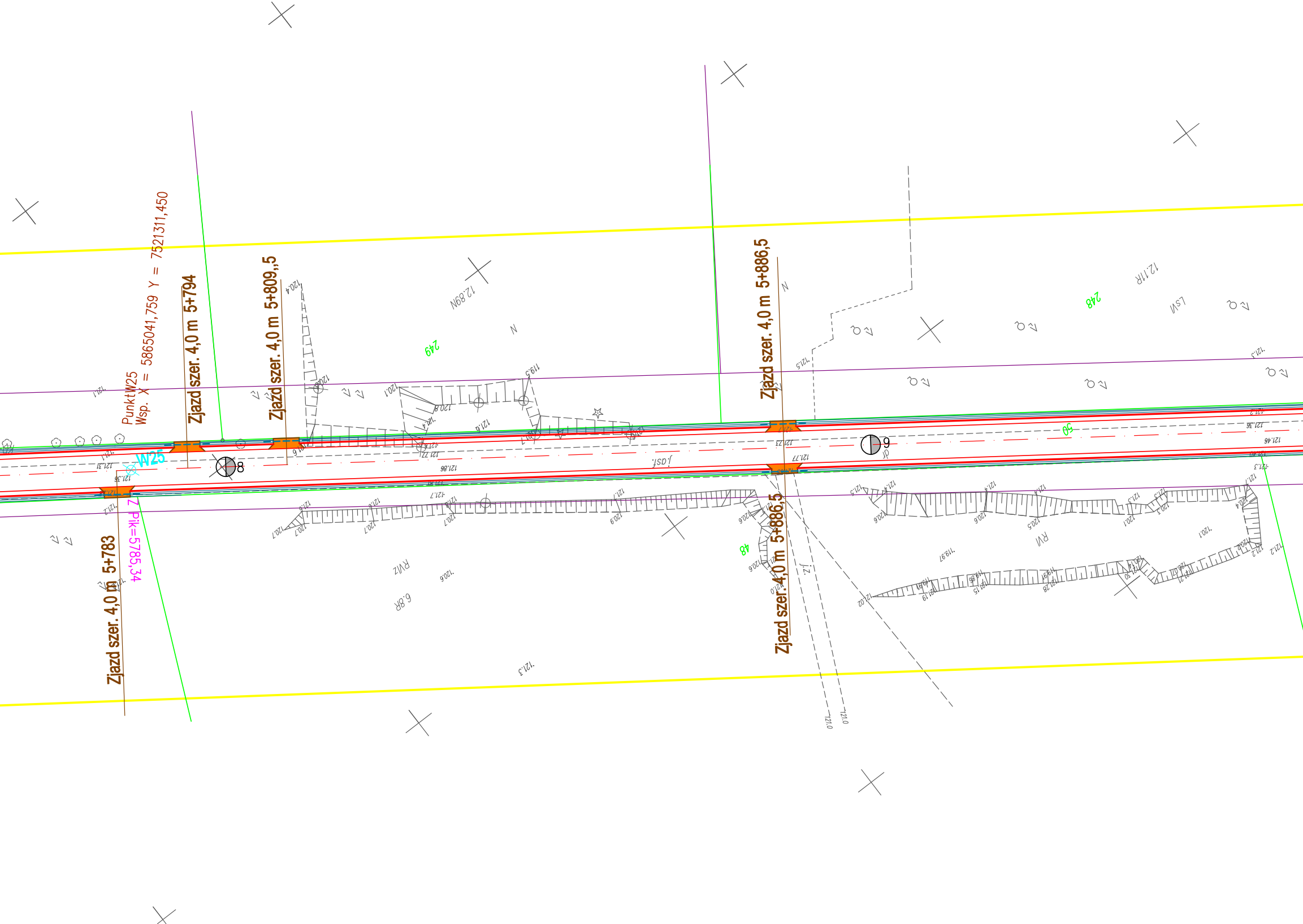
PunktW25
Wsp. X = 5865041,759 Y = 7521311,450
Zjazd szer. 4,0 m 5+794
Zjazd szer. 4,0 m 5+809,,5
Zjazd szer. 4,0 m 5+886,5
Zjazd szer. 4,0 m 5+886,5
Zjazd szer. 4,0 m 5+783
W25
Z Pik=5785,34
8
9
249
248
50
48
N
N
12.89N
12.11R
LsVI
RVI
RVIz
6.8R
j.asf.
j.z.

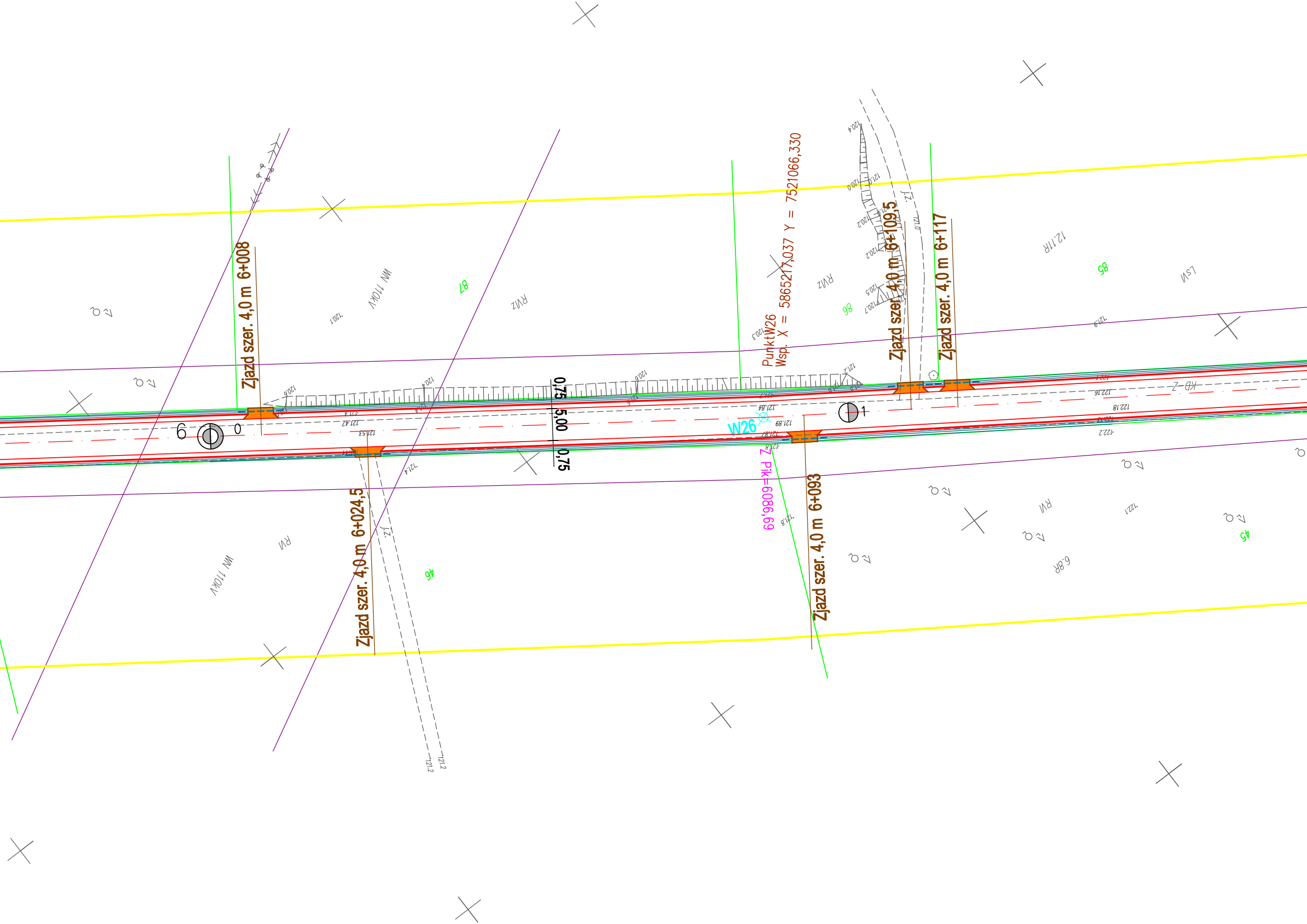

Zjazd szer. 4,0 m 6+008
Zjazd szer. 4,0 m 6+024,5
Zjazd szer. 4,0 m 6+093
Zjazd szer. 4,0 m 6+109,5
Zjazd szer. 4,0 m 6+117
PunktW26
Wsp. X = 5865217,037 Y = 7521066,330
W26
Z Pik=6086,69
6
0
1
0,75
5,00
0,75
WN 110kV
RVIz
RVI
12.11R
6.8R
LsVI
KD-Z
87
86
85
46
45
121.84
121.89
121.87
122.18
122.16
121.53
121.47
120.4
120.0
121.0
120.2
120.5
120.7
120.3
121.2
121.1
121.4
121.9
122.1

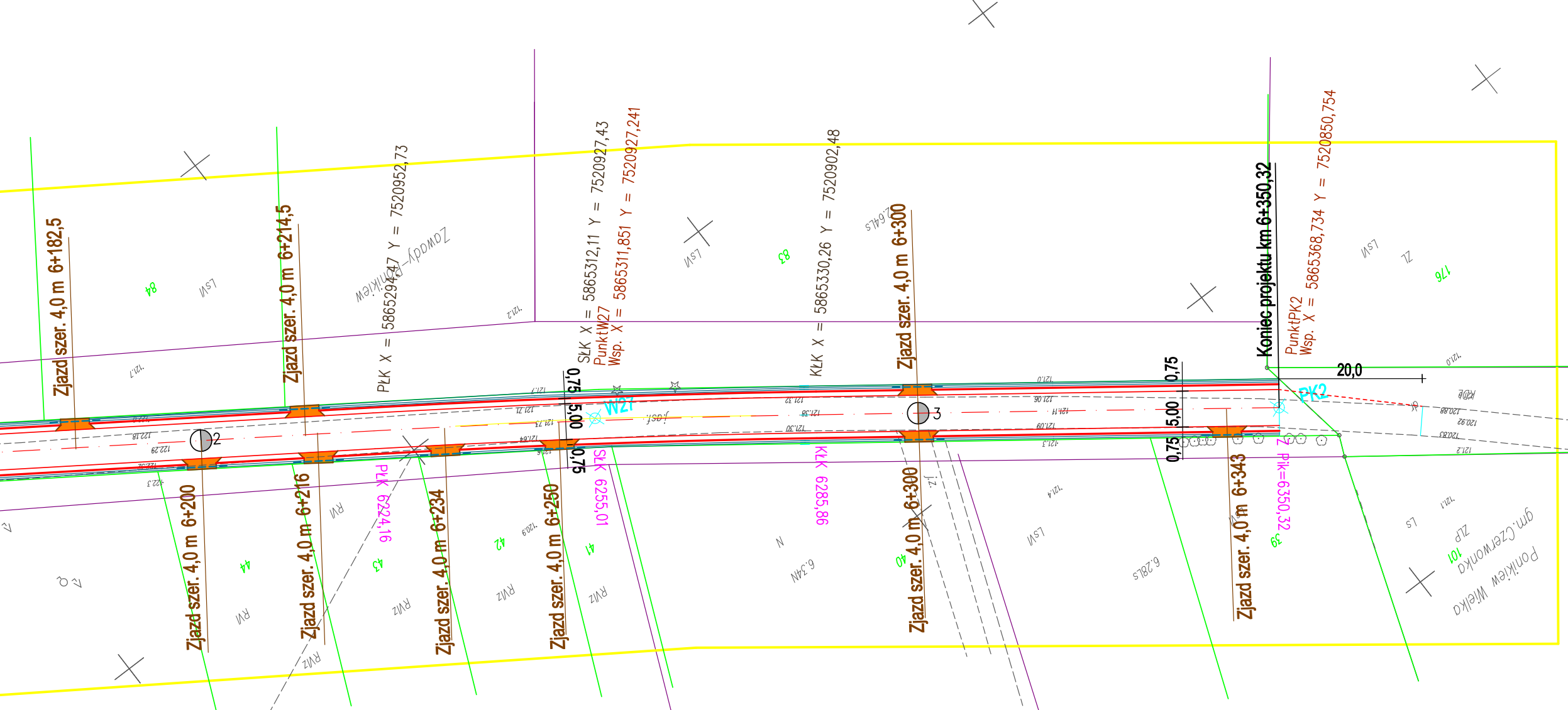
Zjazd szer. 4,0 m 6+182,5
Zjazd szer. 4,0 m 6+214,5
PŁK X = 5865294,47 Y = 7520952,73
SŁK X = 5865312,11 Y = 7520927,43
PunktW27
Wsp. X = 5865311,851 Y = 7520927,241
KŁK X = 5865330,26 Y = 7520902,48
Zjazd szer. 4,0 m 6+300
Koniec projektu km 6+350,32
PunktPK2
Wsp. X = 5865368,734 Y = 7520850,754
20,0
PK2
W27
0,75
5,00
0,75
2
3
Zjazd szer. 4,0 m 6+200
Zjazd szer. 4,0 m 6+216
PŁK 6224,16
Zjazd szer. 4,0 m 6+234
Zjazd szer. 4,0 m 6+250
SŁK 6255,01
KŁK 6285,86
Zjazd szer. 4,0 m 6+300
Zjazd szer. 4,0 m 6+343
Z Pik=6350,32
Zawady-Ponikiew
gm.Czerwonka
Ponikiew Wielka
84
83
176
44
43
42
41
40
39
101
LsVI
RVI
RVIz
N
ŁV
ŁZ
dz
Lz

Łuk W27
R= 1500,00
g[rad]= 0,0411
g[g]= 2,6184
Ł= 61,70
T= 30,85
B= 0,32

LEGENDA

—	jezdnia
—	korna drogi
🟧	zjazdy
—	rowy
- - -	przepusty

Oświadczam, że mapa jest zgodna
z treścią mapy do celów projektowych
przyjętej do zasobu geodezyjnego
i kartograficznego pod numerem
P.1411.2014.232.

Nazwa projektu	Projekt przebudowy drogi powiatowej nr 2129W Chrzczonki - Ponikiew Wielka - Czerwonka - Jankowo odcinek o długości 6,35 km terenie gminy Różan		
Inwestor	POWIAT MAKOWSKI		
Wykonawca	AS Projekt, Warszawa		
Rysunek	PLAN ZAGOISPODAROWANIA TERENU		
	Skala 1:500	Marzec 2014	Rysunek nr 1/5
Projektant	mgr inż. Krystyna Suwara upr. nr Wa-793/94		
Sprawdził	mgr inż.Agnieszka Kowalczyk-Suwara upr. nr MAZ/0403/POOD/10		