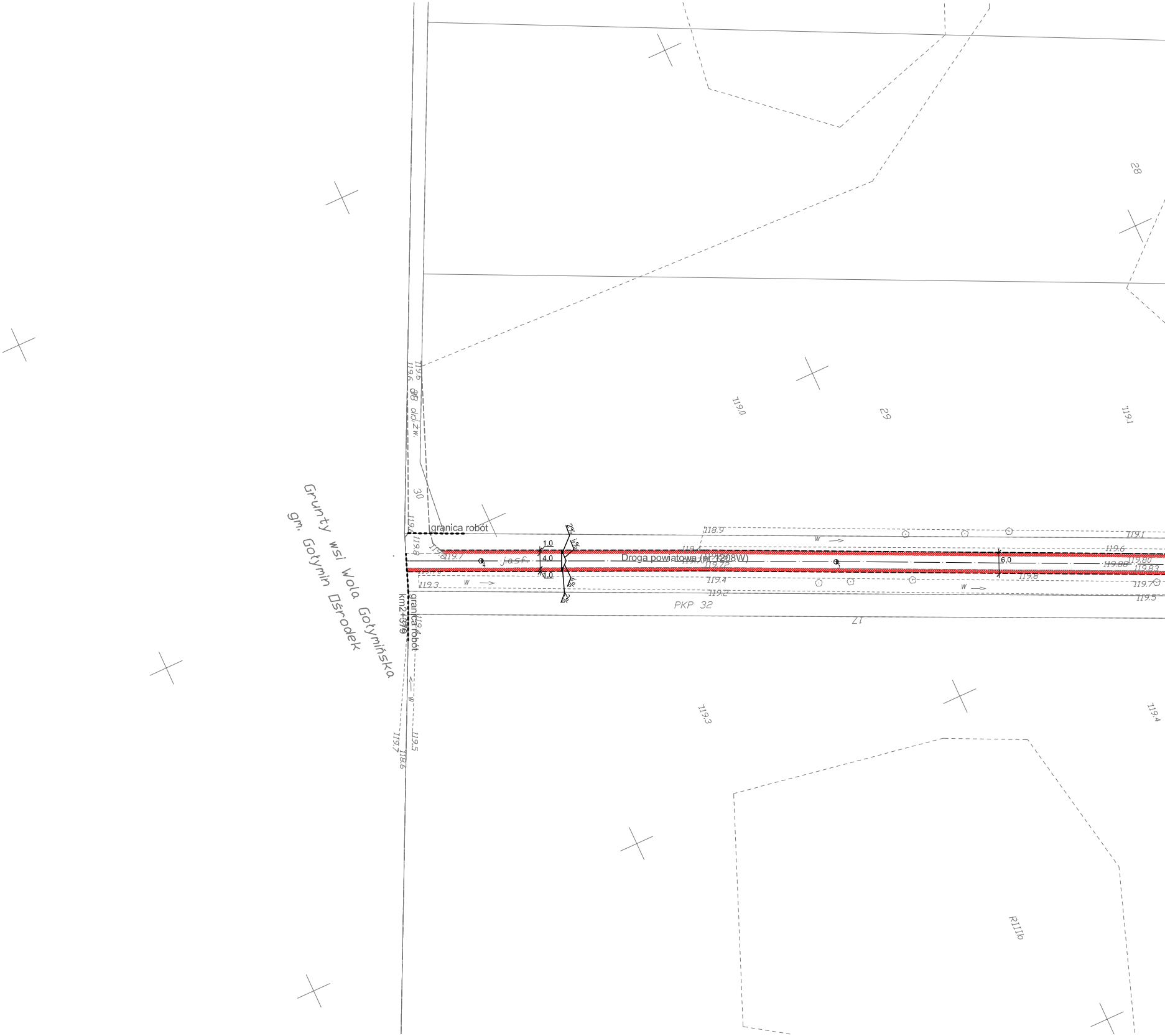

Grunty wsi Wola Gołymińska
gm. Gołymin Ośrodek
granica robót
granica robót
km2+376
Droga powiatowa (nr 1208W)
j.asf.
PKP 32
1.0
4.0
1.0
6,0
2%
1%
1%
2%
28
29
30
17
119.6
119.6
dr. dojzw.
119.0
119.1
118.9
119.1
119.8
119.7
119.6
119.6
119.80
119.88
119.83
119.8
119.72
119.4
119.3
119.2
119.7
119.5
119.4
119.3
119.4
119.7
118.6
119.5
w
w
w
RIIIb

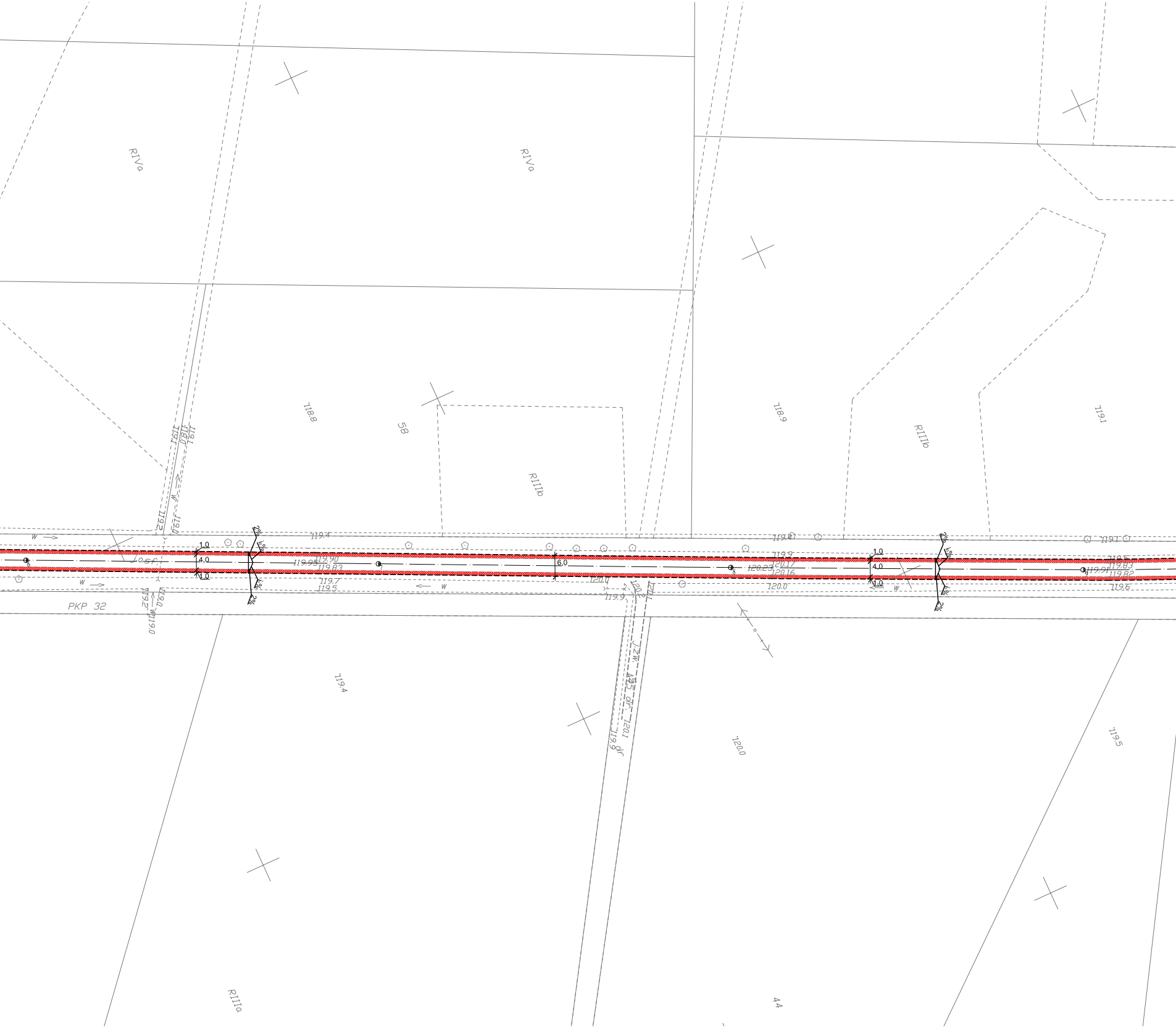

RIVa
RIVa
118.8
58
RIIIb
118.9
RIIIb
119.1
119.4
119.9
120.0
119.5
119.7
1.0
4.0
1.0
6.0
119.90
119.83
119.95
120.23
120.17
120.16
119.9
119.83
119.82
119.6
2%
W
PKP 32
119.4
120.0
119.5
RIIIa
44

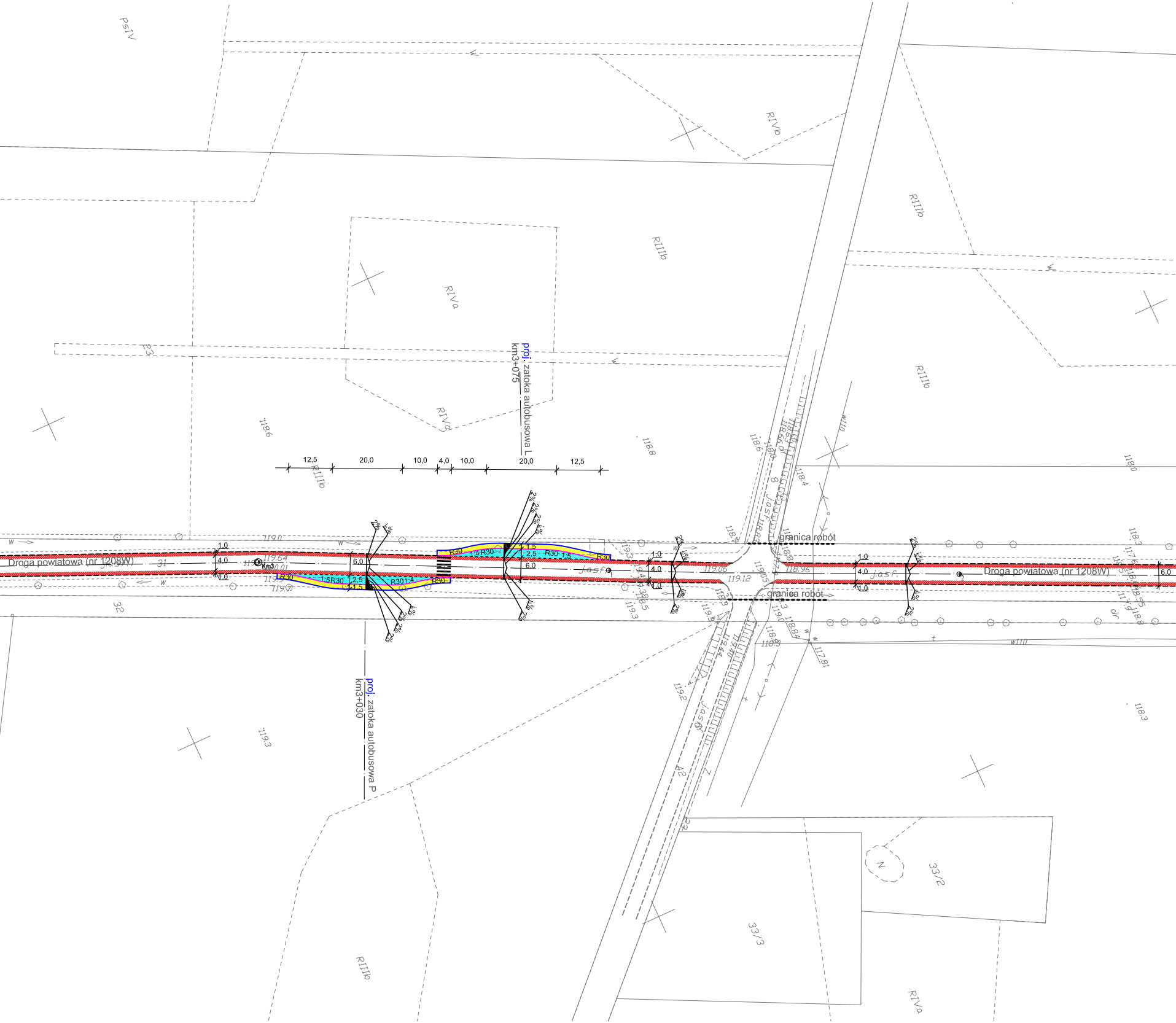
Droga powiatowa (nr 1208W)
Droga powiatowa (nr 1208W)
proj. zatoka autobusowa L
km3+075
proj. zatoka autobusowa P
km3+030
Km3
granica robót
granica robót
12,5
20,0
10,0
4,0
10,0
20,0
12,5
1,0
4,0
1,0
6,0
2,5
1,5
R30
1:4
1:5
2%
jasf.
PsIV
RIVb
RIIIb
RIVa
RIIIb
32
31
33/2
33/3
42
119.64
119.06
119.12
118.96
117.81
w110

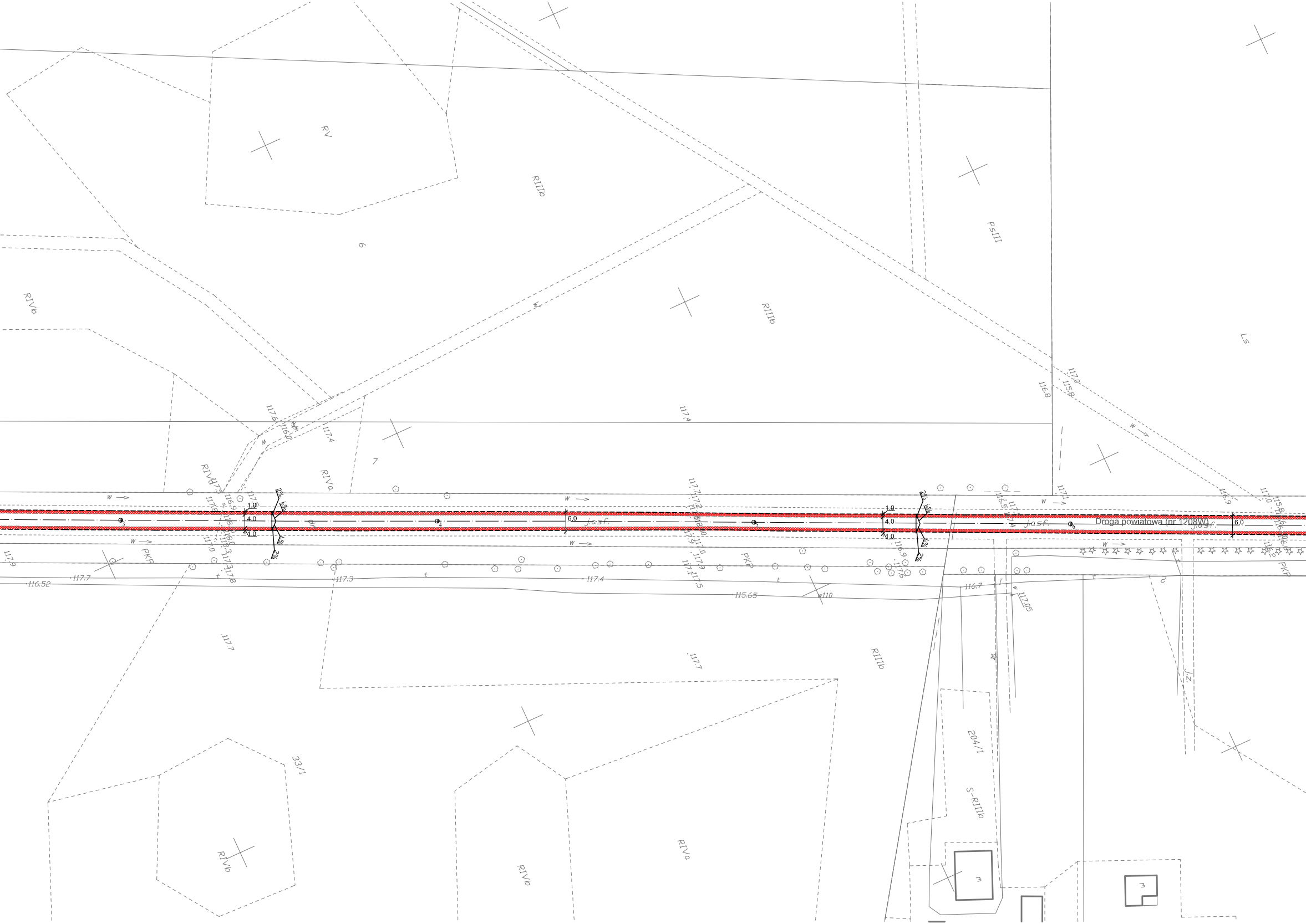
Droga powiatowa (nr 1208W)
RV
RIIIb
RIIIb
PsIII
Ls
RIVb
RIVa
RIVa
RIVa
RIVb
RIVb
RIIIb
S-RIIIb
6
7
33/1
204/1
PKP
PKP
PKP
j.asf.
j.asf.
j.asf.
1,0
4,0
1,0
6,0
6,0
1,0
4,0
1,0
6,0
2%
2%
2%
2%
117.4
117.4
117.4
117.7
117.7
117.3
117.7
116.52
115.65
116.7
117.05
116.8
117.0
115.8
116.9
117.1
116.5
115.2
w110

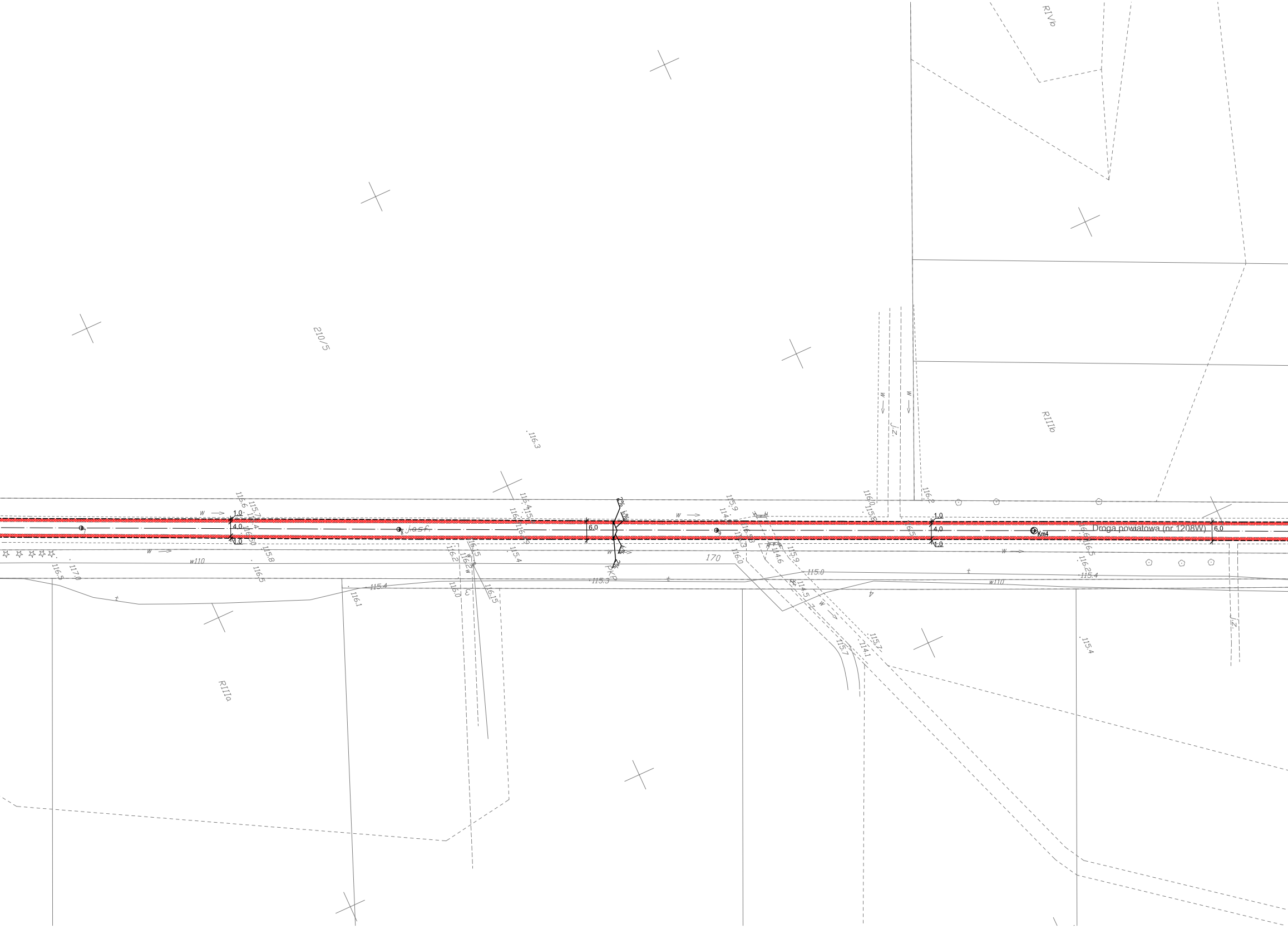
Droga powiatowa (nr 1208W)
Km4
210/5
RIVb
RIIIb
RIIIa
170
6,0
4,0
1,0
jasf.
w110
j.z.
115.0
115.4
116.3
115.4

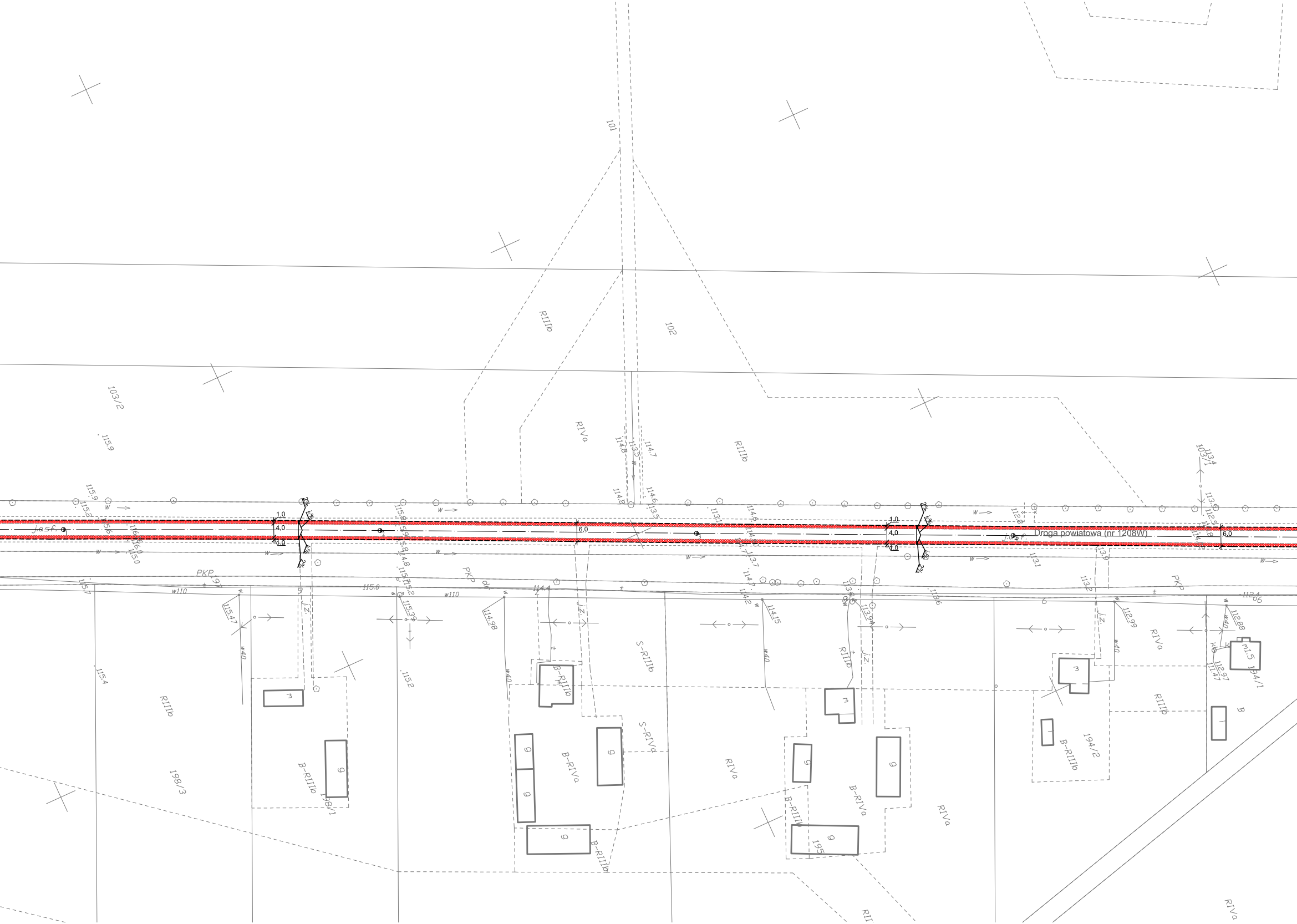
Droga powiatowa (nr 1208W)
j.asf.
1,0
4,0
6,0
2%
w
PKP
w110
w40
101
102
103/2
103/1
198/3
198/1
195
194/2
194/1
RIIIb
RIVa
S-RIIIb
S-RIVa
B-RIIIb
B-RIVa
B
m
g
m1.5
115.9
115.0
114.8
114.7
113.4
113.1
113.2
113.6
112.8
112.5
115.47
115.39
114.98
114.15
112.99
112.88
112.97
115.4
115.7
115.2

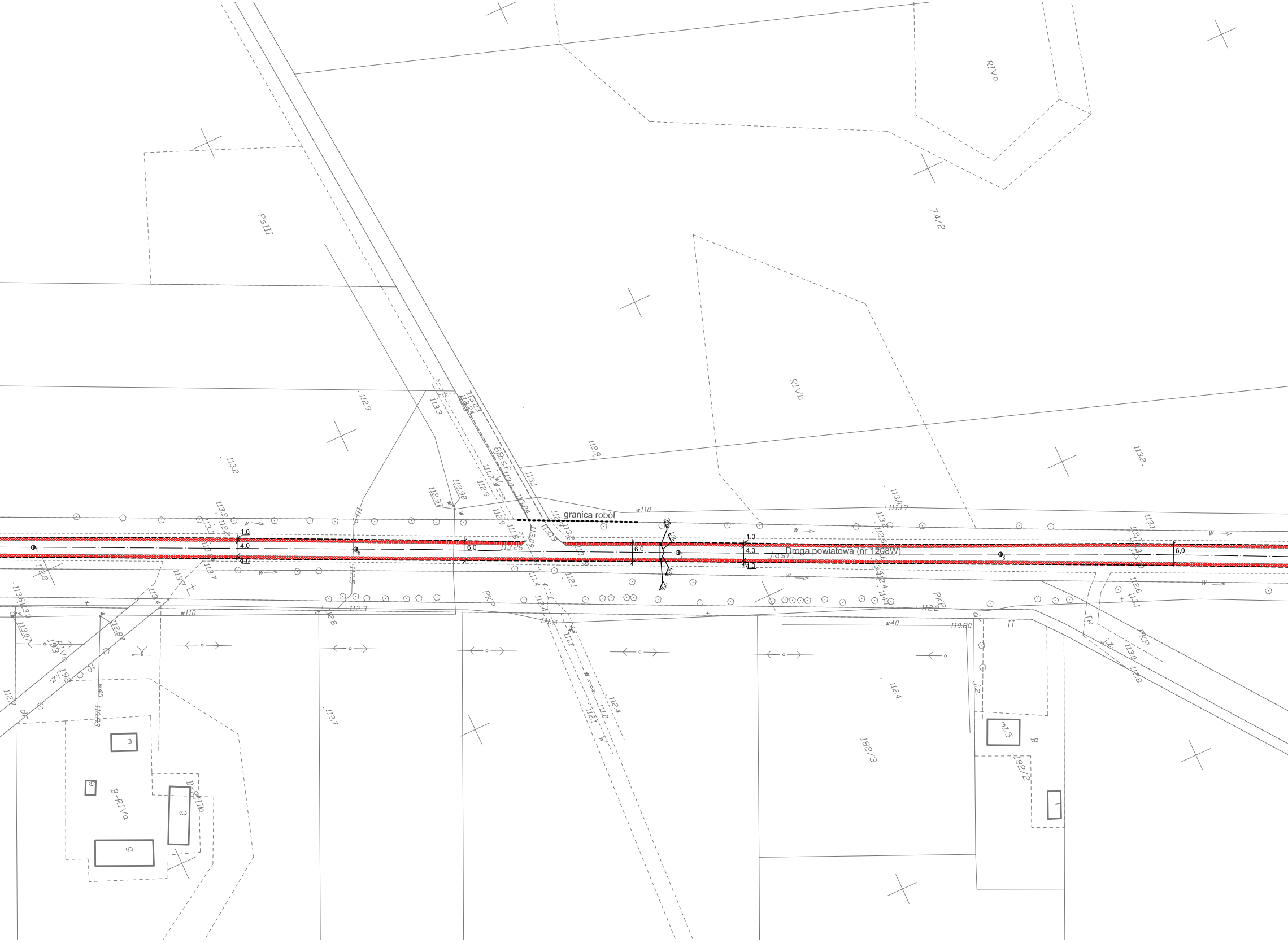
granica robót
Droga powiatowa (nr 1208W)
j.asf.
1,0
4,0
1,0
6,0
2%
PsIII
RIVa
RIVb
74/2
182/3
182/2
B-RIVa
B-RIIIb
PKP
w110
w40
110.80
113.26
111.19
113.04
113.09
113.19
112.9
113.2
112.4
112.7
m1.5
B
II
Tk

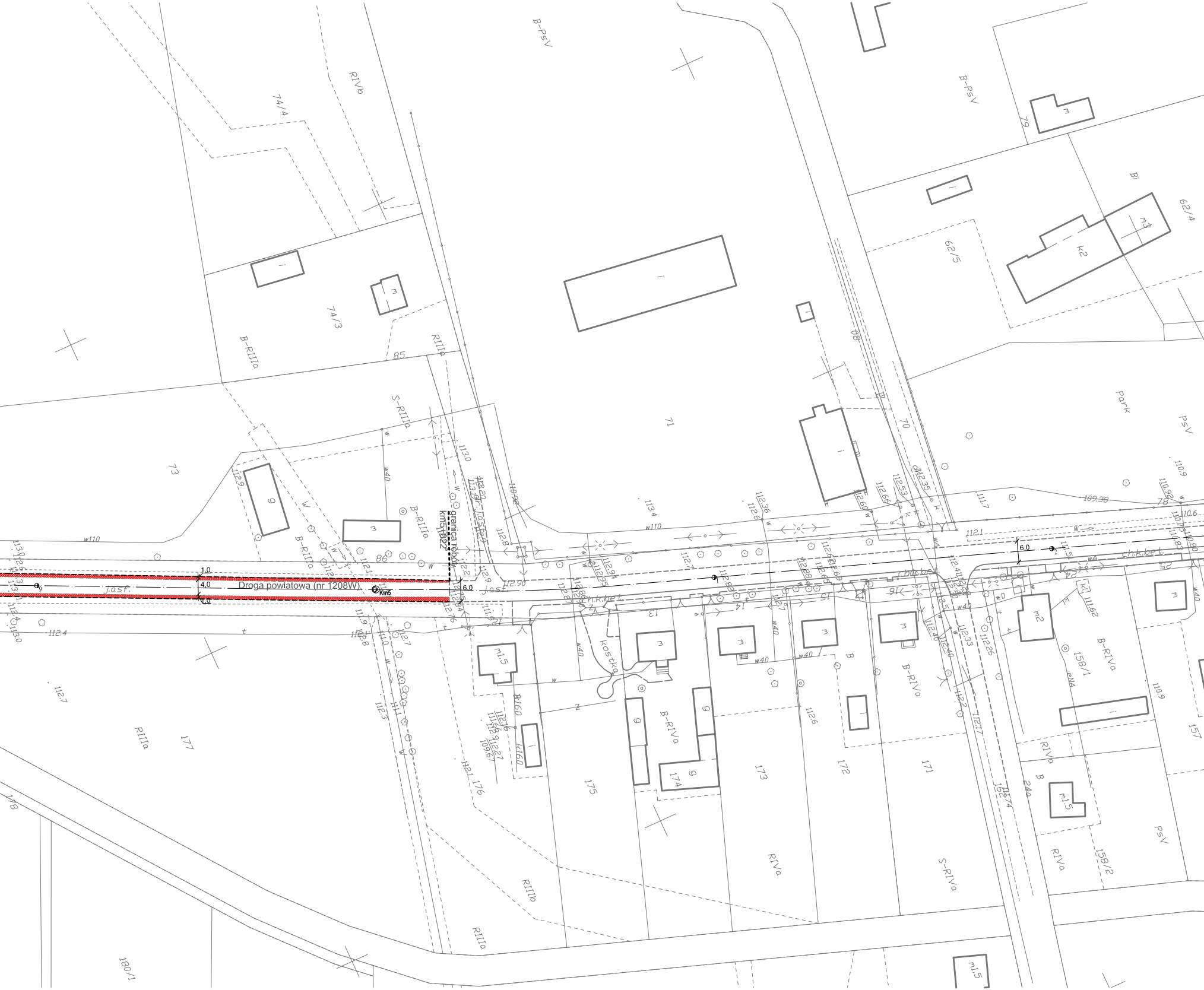
Droga powiatowa (nr 1208W)
granica robót
km5+022
Km5
1,0
4,0
1,0
6,0
6,0
j.asf.
ch.k.bet.
kostka
B-PsV
RIVb
74/4
74/3
B-RIIIa
85
RIIIb
S-RIIIa
73
86
71
70
80
62/5
62/4
79
Bi
Park
PsV
78
177
RIIIa
176
175
174
173
172
171
B-RIVa
S-RIVa
RIVa
158/1
158/2
157
24a
178
180/1
RIIIb
RIIIa
112.7
109.38
w110
w40
m2
m1.5
k2
m3

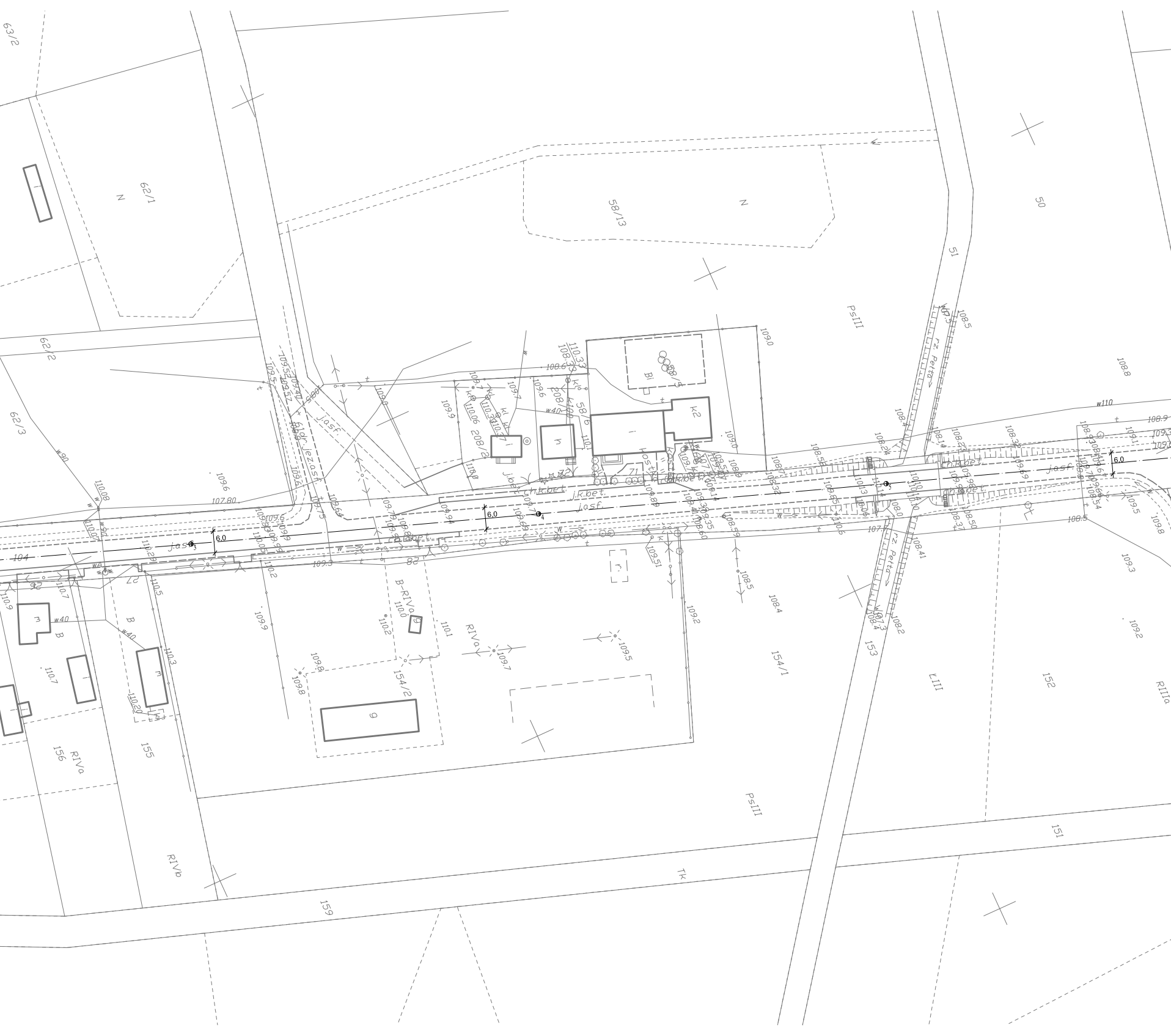
63/2
62/1
N
58/13
N
50
51
PsIII
1085
1088
62/2
62/3
w90
1096
107.80
110.08
j.asf.
6.0
104
208/2
58/6
ch.k.bet.
j.k.bet.
j.bet.
w40
w110
108.9
108.5
rz. Pełta
109.5
109.8
109.3
109.2
1090
108.4
108.5
1095
1097
1098
109.9
110.1
110.2
B-RIVa
154/2
154/1
153
152
151
155
156
159
RIVa
RIVb
RIIIa
LIII
PsIII
Tk
B
m
g
r
k2
Bi
110.3
110.7
110.9
110.5

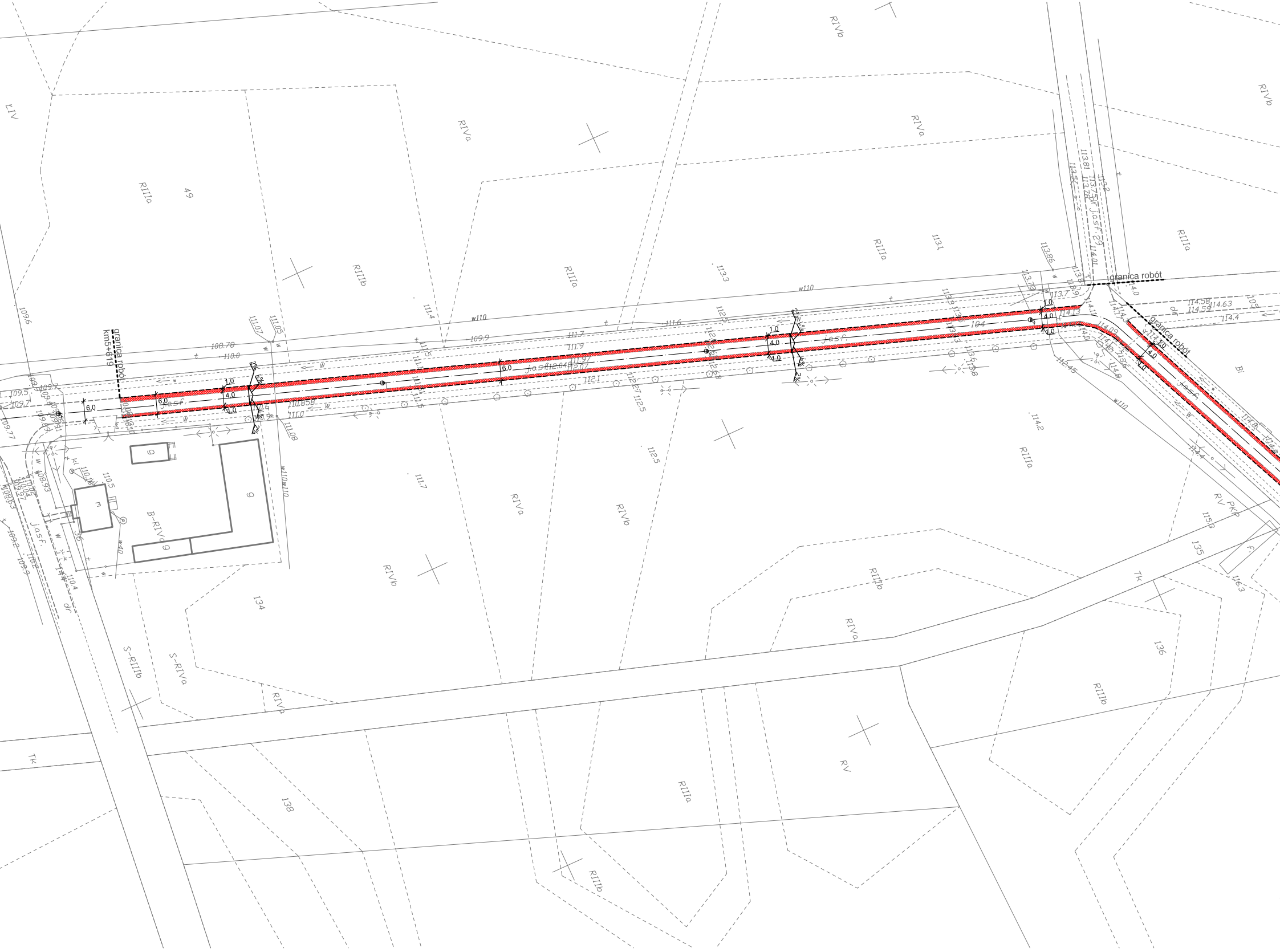

granica robót
km5+619
granica robót
granica robót
jasf.
6,0
1,0
4,0
2%
w110
RIIIa
RIIIb
RIVa
RIVb
RV
49
131
134
135
136
138
Tk
PKP
B-RIVa
S-RIIIb
S-RIVa
LIV
Bi
g
m
dr

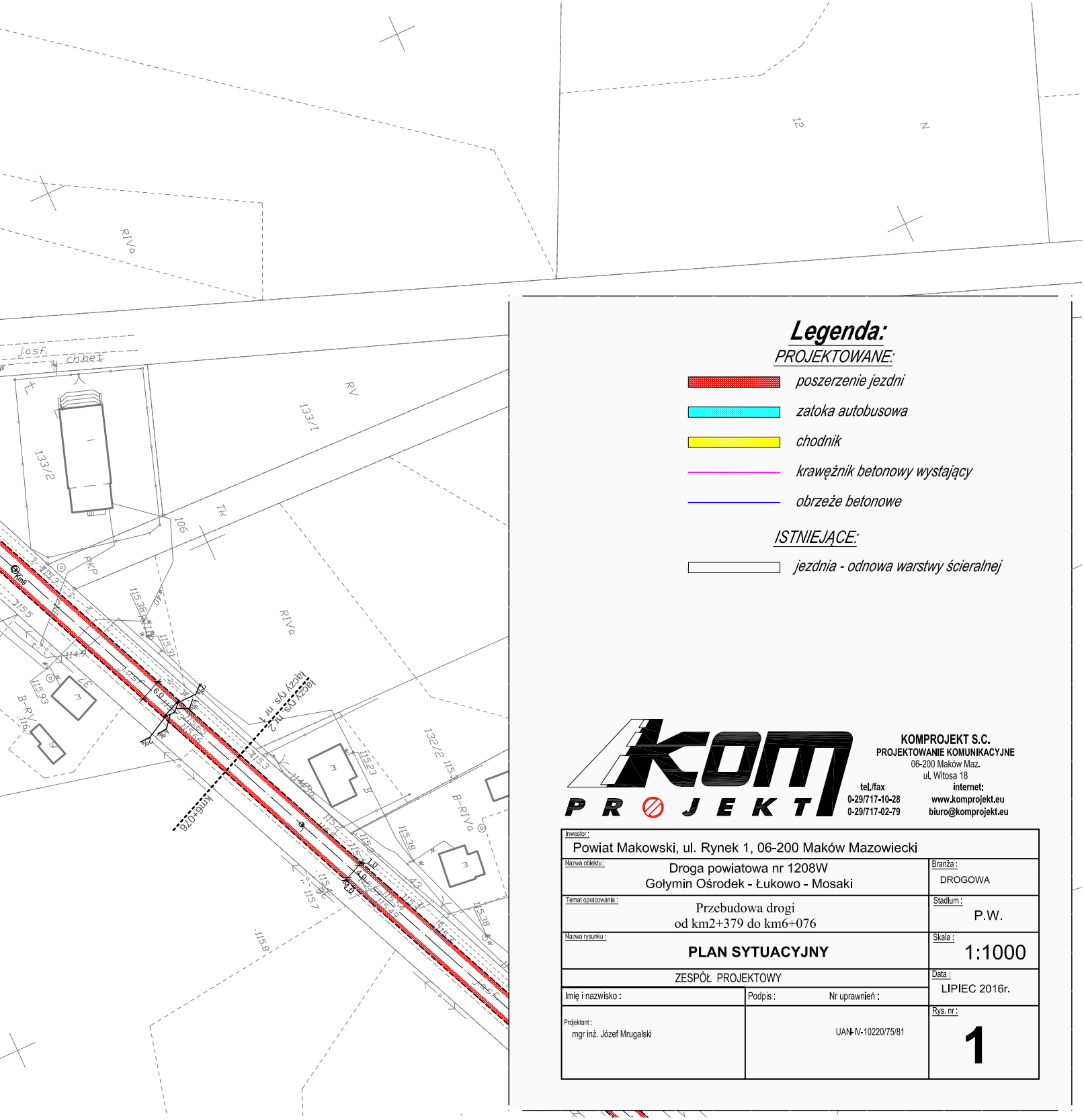
RIVa
12
N
J.asf.
chbet.
RV
133/1
133/2
106
TK
PKP
km6
115.5
115.38
115.93
B-RV
RIVa
łączy rys. nr 1
łączy rys. nr 2
km6+076
6.0
1.0
4.0
115.3
115.23
132/2
B-RIVa
115.38
115.8
115.7

Legenda:

PROJEKTOWANE:

🟥 poszerzenie jezdni

🟦 zatoka autobusowa

🟨 chodnik

— krawężnik betonowy wystający

— obrzeże betonowe

ISTNIEJĄCE:

☐ jezdnia - odnowa warstwy ścieralnej

KOM PROJEKT

KOMPROJEKT S.C.
PROJEKTOWANIE KOMUNIKACYJNE
06-200 Maków Maz.
ul. Witosa 18
tel./fax
0-29/717-10-28
0-29/717-02-79
internet:
www.komprojekt.eu
biuro@komprojekt.eu

Inwestor:
Powiat Makowski, ul. Rynek 1, 06-200 Maków Mazowiecki

Nazwa obiektu:
Droga powiatowa nr 1208W
Gołymin Ośrodek - Łukowo - Mosaki

Branża:
DROGOWA

Temat opracowania:
Przebudowa drogi
od km2+379 do km6+076

Stadium:
P.W.

Nazwa rysunku:
PLAN SYTUACYJNY

Skala:
1:1000

ZESPÓŁ PROJEKTOWY

Data:
LIPIEC 2016r.

Imię i nazwisko:	Podpis:	Nr uprawnień:
Projektant: mgr inż. Józef Mrugalski		UAN-IV-10220/75/81

Rys. nr:
1