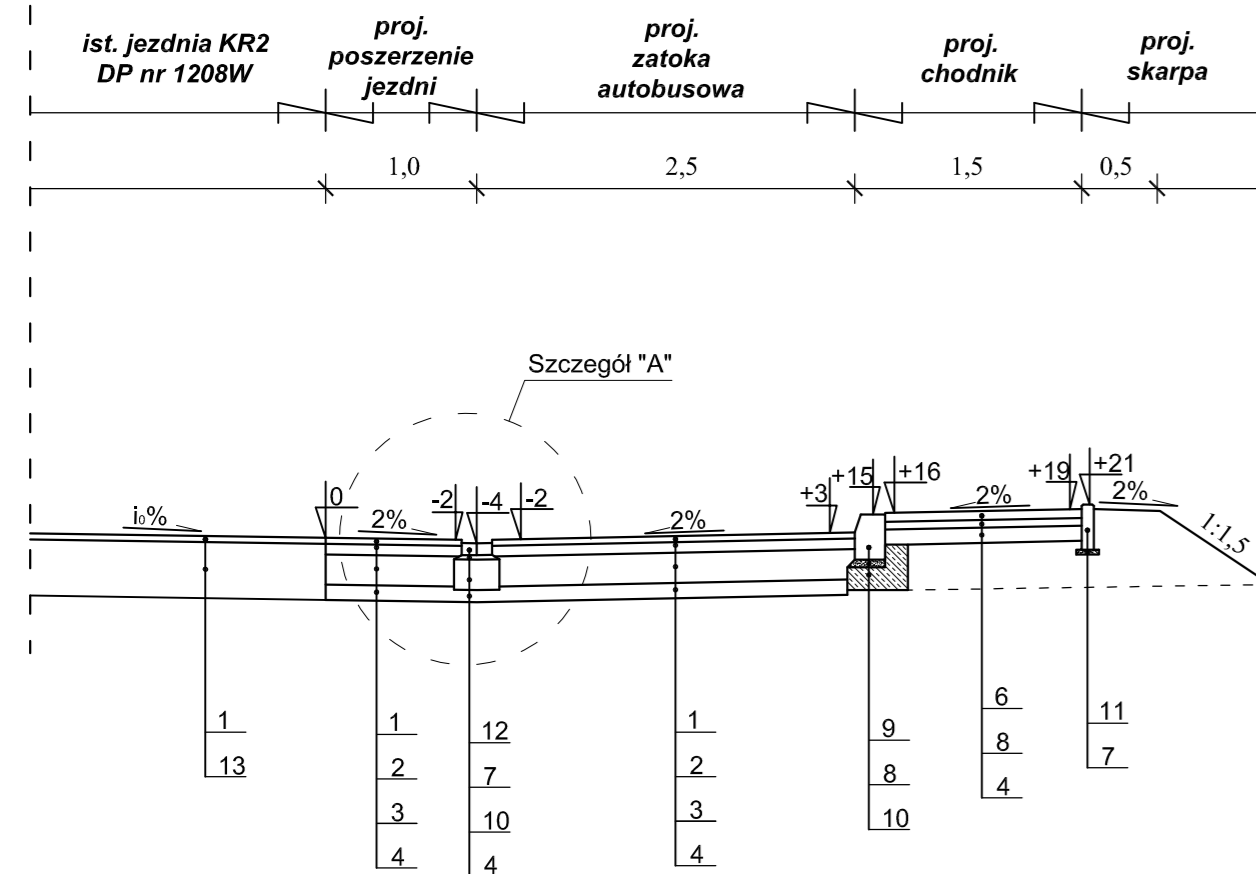


Przekrój - zatoka autobusowa prawa

km3+030

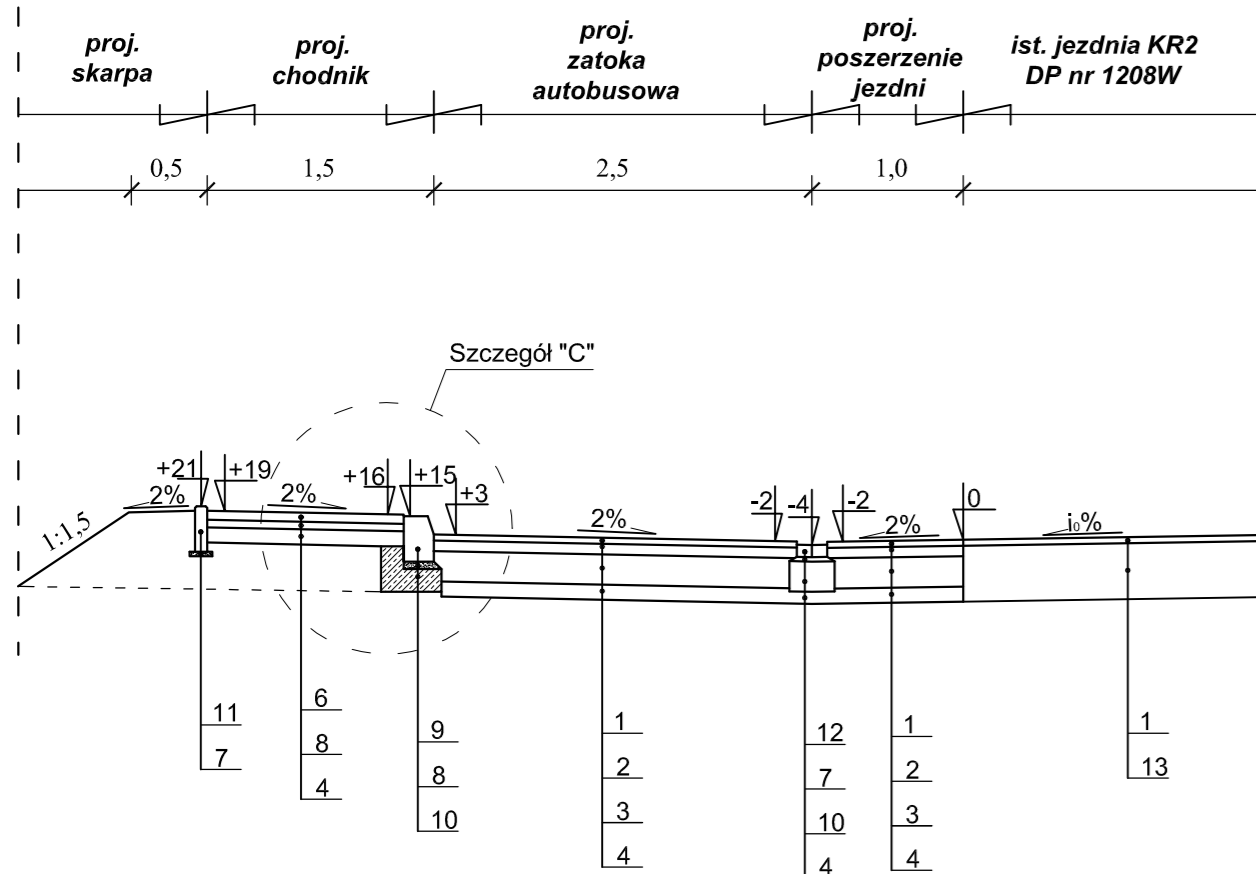
skala 1:50



Przekrój - zatoka autobusowa lewa

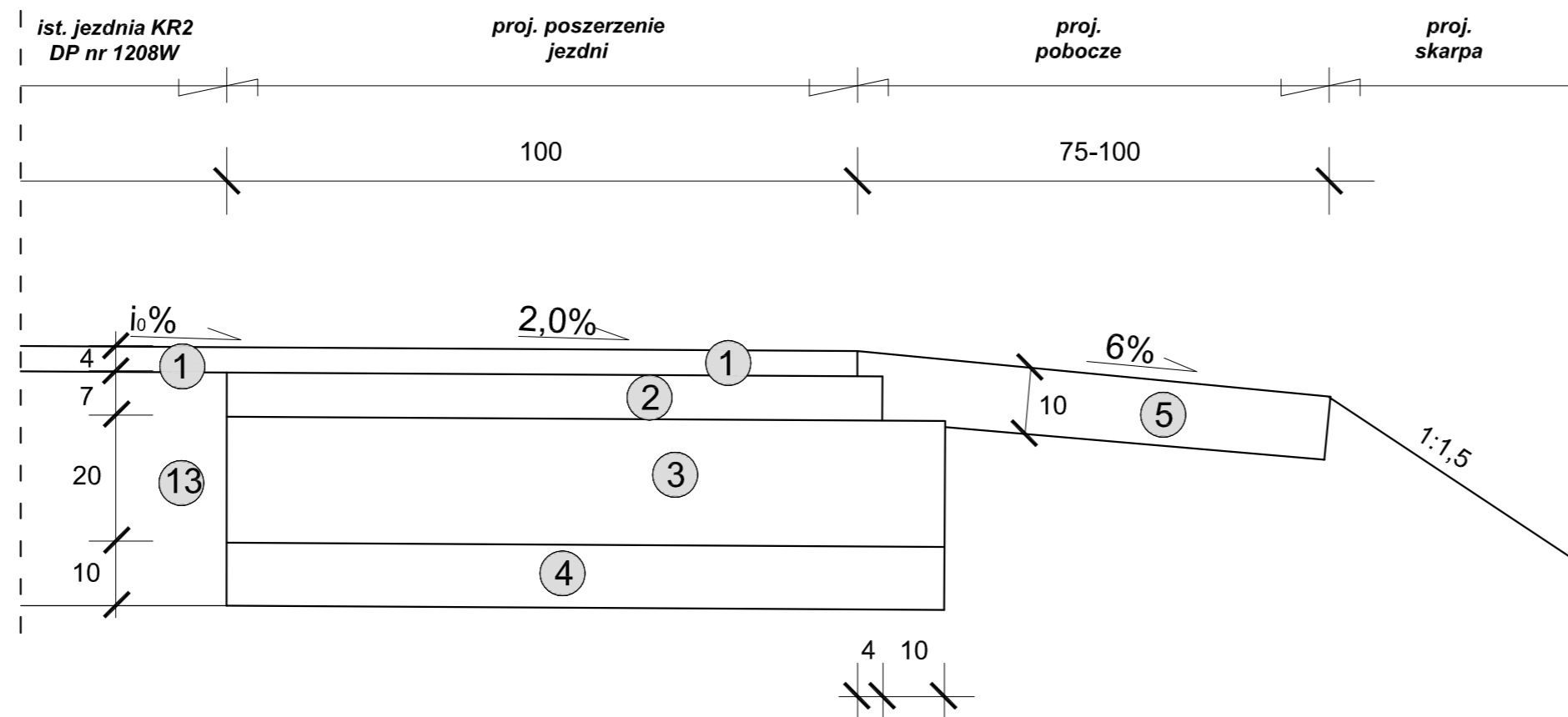
km3+075

skala 1:50



SZCZEGÓŁ "B"

skala 1:10

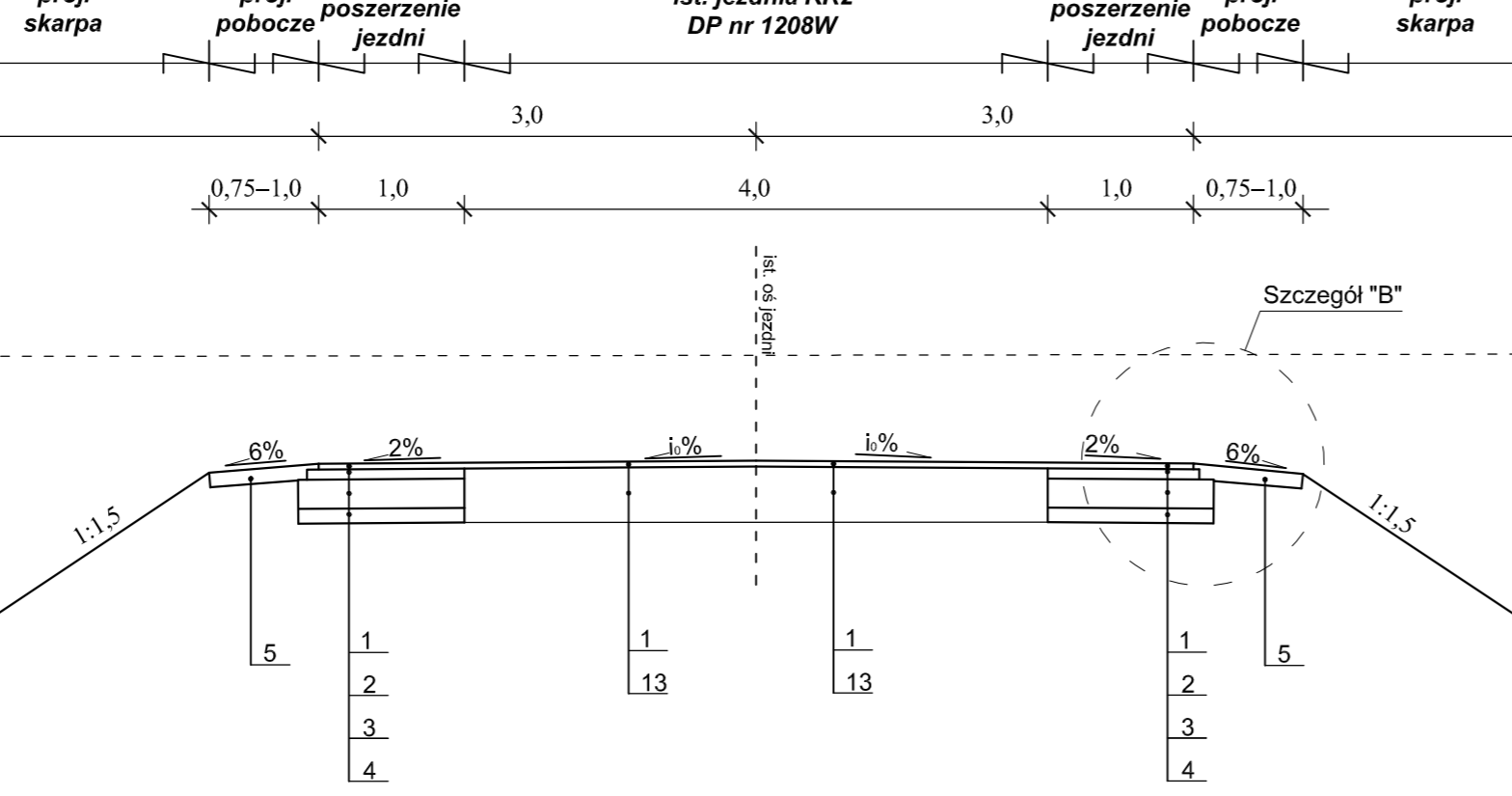


Przekrój - poszerzenie jezdni

km2+379 do km3+005; km3+101 do km5+022;

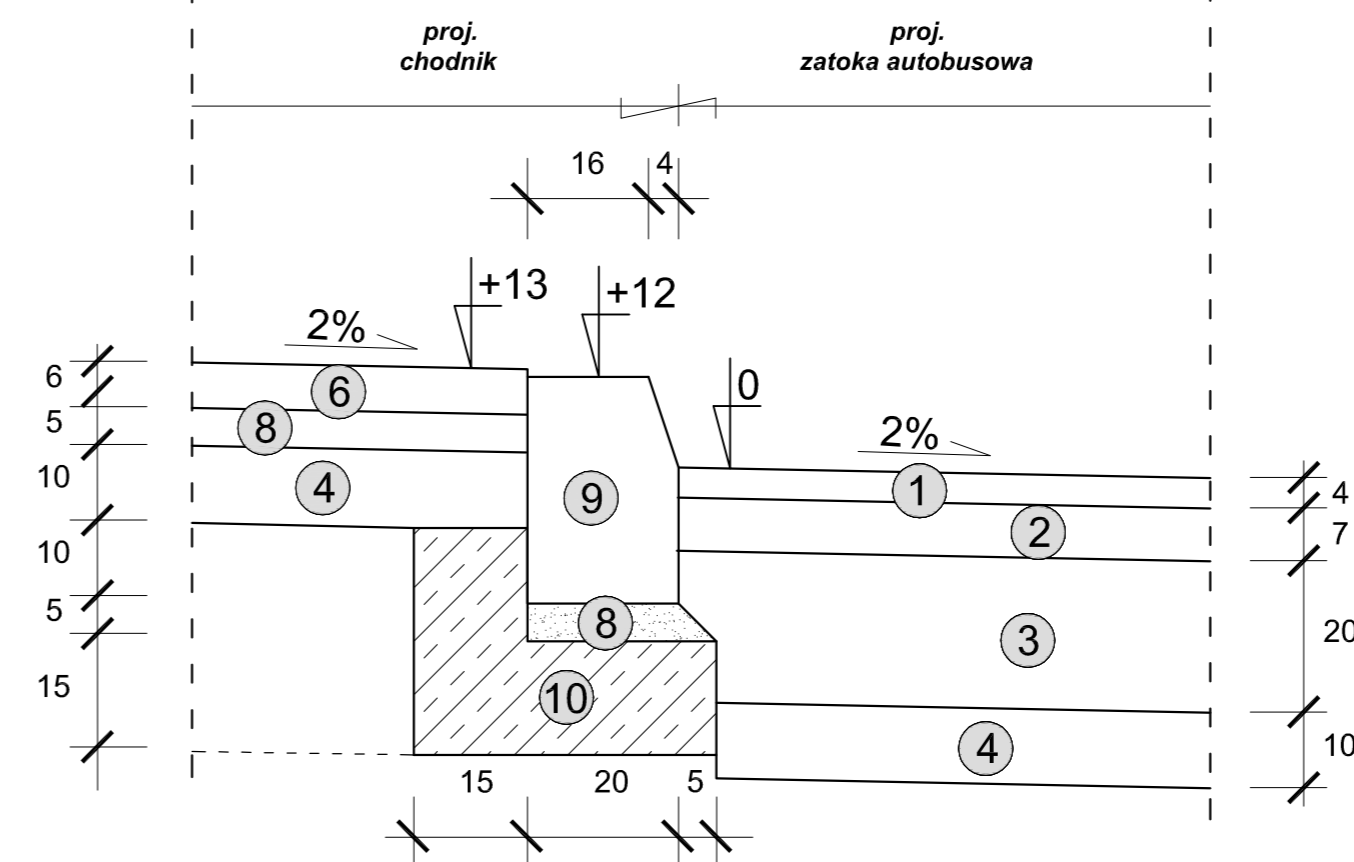
km5+619 do km8+871

skala 1:50



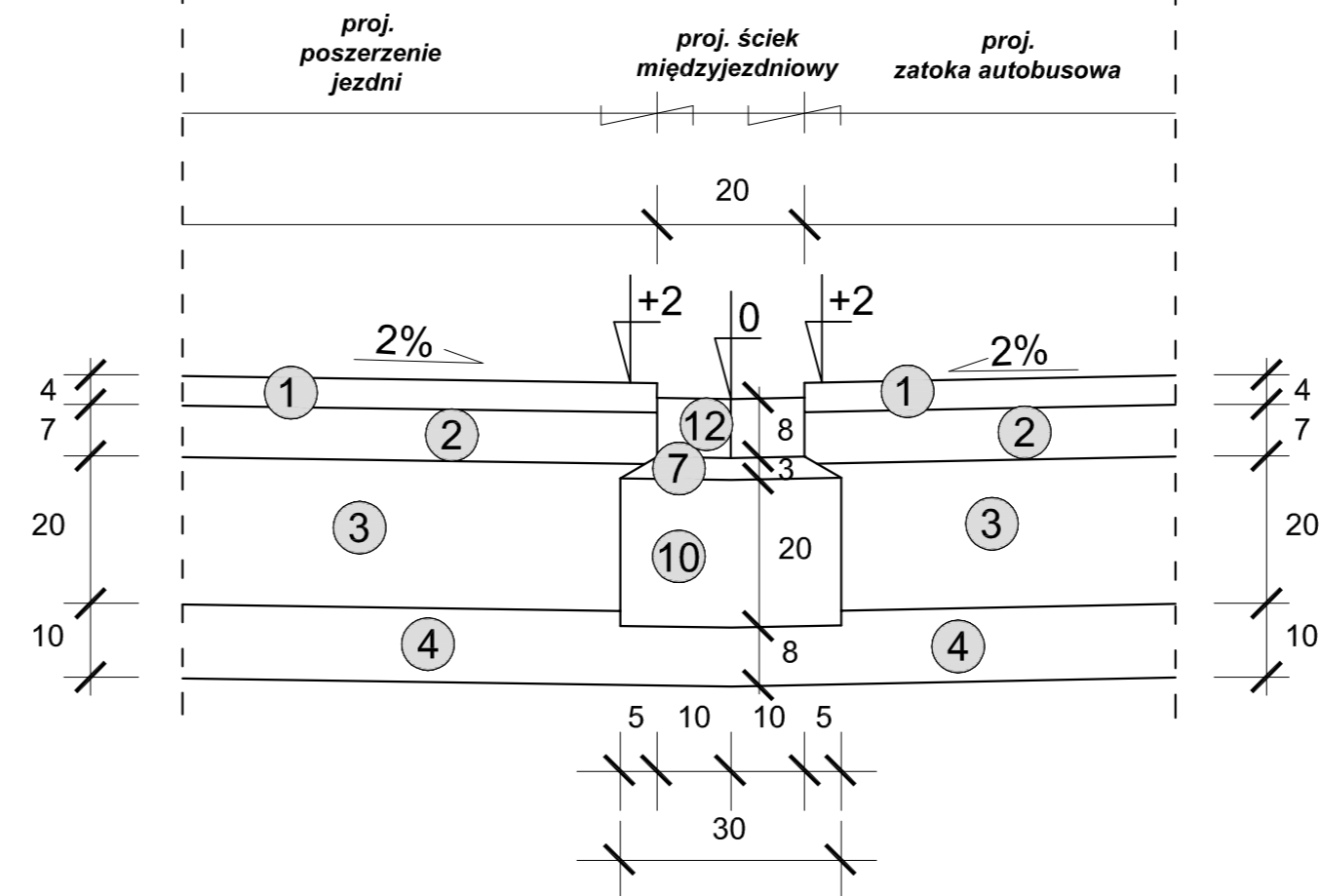
SZCZEGÓŁ "C"

skala 1:10



SZCZEGÓŁ "A"

skala 1:10



LEGENDA :

Projektowane :

1 - Warstwa ściernalna z AC 11 S 70/100 KR2 grub. 4cm, wg PN-EN 13108-1
2 - Warstwa wiążąca z AC 16 W 50/70 KR2 grub. 7cm, wg PN-EN 13108-1
3 - Podbudowa z kruszywa łamanego stabilizowanego mechanicznie o uziarnieniu 0/31,5 grub. 20cm, wg PN-S 06102
4 - warstwa odsączająca z pospółki grub. 10cm
5 - warstwa kruszywa naturalnego grub. 10cm
6 - bet. kostka brukowa grub. 6cm szara
7 - podsyпка cementowo-piaskowa 1:4 grub. 3cm
8 - podsyпка cementowo-piaskowa 1:4 grub. 5cm
9 - krawężnik bet. prefabrykowany o wym. 20x30cm
10 - ława betonowa C12/15
11 - obrzeże betonowe o wym. 8x30cm
12 - bet. kostka brukowa grub. 8cm szara, prostokątna

Istniejące :

13 - ist. konstrukcja jezdni

KOM PROJEKT

KOMPROJEKT S.C.
PROJEKTOWANIE KOMUNIKACYJNE
06-200 Maków Maz.
ul. Włosa 18
Internet:
biuro@komprojekt.eu
www.komprojekt.eu
tel. 29 717-10-28
fax. 29 717-42-79

Powiat Makowski, ul. Rynek 1, 06-200 Maków Mazowiecki

Nazwa obiektu:	Droga powiatowa nr 1208W Gołymin Osrodek - Lukowo - Mosaki	Branża:	DROGOWA
Temat opracowania:	Przebudowa drogi od km 2+379 do km 6+076	Stadium:	P.W.
Nazwa rysunku:	PRZEKROJE NORMALNE	Skala:	1:50/1:10
ZESPÓŁ PROJEKTOWY		Data:	Lipiec 2016r.
Imię i nazwisko:	Podpis:	Nr uprawnień:	Rys. nr:
Projektant:	mgr inż. Józef Mrugański	UAN-IV-10220/75/61	4