PIK.20910,00

Pole pow. HUMUS ISTN. = 1,43m2

Pole pow. WYKOP = 0,23m2

Pole pow. NASYP = 1,28m2

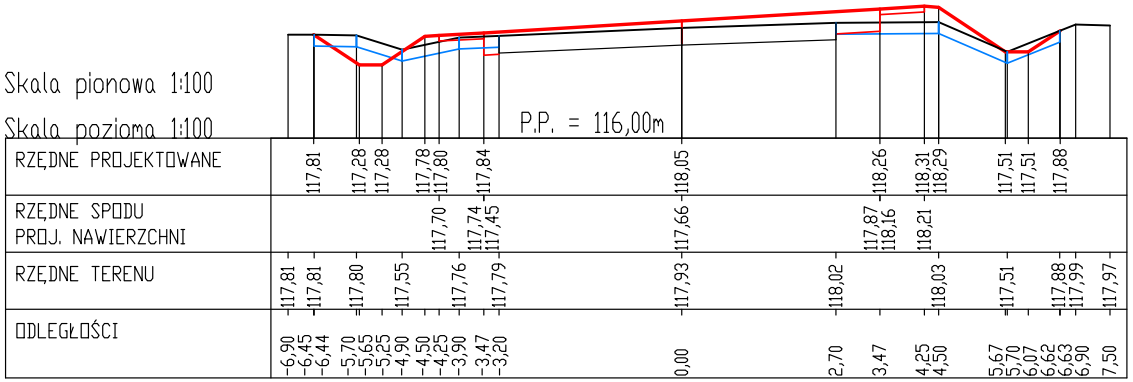
Skala pionowa 1:100
Skala pozioma 1:100
P.P. = 116,00m
RZĘDNE PROJEKTOWANE
117,81 117,28 117,28 117,78 117,80 117,84 118,05 118,26 118,31 118,29 117,51 117,51 117,88
RZĘDNE SPODU PROJ. NAWIERZCHNI
117,70 117,74 117,45 117,66 117,87 118,16 118,21
RZĘDNE TERENU
117,81 117,81 117,80 117,55 117,76 117,79 117,93 118,02 118,03 117,51 117,88 117,99 117,97
ODLEGŁOŚCI
-6,90 -6,45 -6,44 -5,70 -5,65 -5,25 -4,90 -4,50 -4,25 -3,90 -3,47 -3,20 0,00 2,70 3,47 4,25 4,50 5,67 5,70 6,07 6,62 6,63 6,90 7,50

PIK. 3044,00

Pole pow. HUMUS ISTN. = 1,17m2

Pole pow. WYKOP = 0,09m2

Pole pow. NASYP = 0,94m2

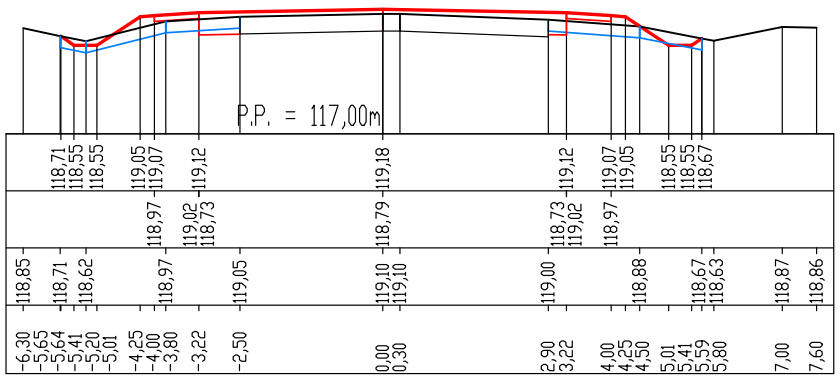
P.P. = 117,00m
118,71 118,55 118,55 119,05 119,07 119,12 119,18 119,12 119,07 119,05 118,55 118,55 118,67
118,97 119,02 118,73 118,79 118,73 119,02 118,97
118,85 118,71 118,62 118,97 119,05 119,10 119,10 119,00 118,88 118,67 118,63 118,87 118,86
-6,30 -5,65 -5,64 -5,41 -5,20 -5,01 -4,25 -4,00 -3,80 -3,22 -2,50 0,00 0,30 2,90 3,22 4,00 4,25 4,50 5,01 5,41 5,59 5,80 7,00 7,60

PIK. 2966,00

Pole pow. HUMUS ISTN. = 1,21m2

Pole pow. WYKOP = 0,26m2

Pole pow. NASYP = 0,84m2

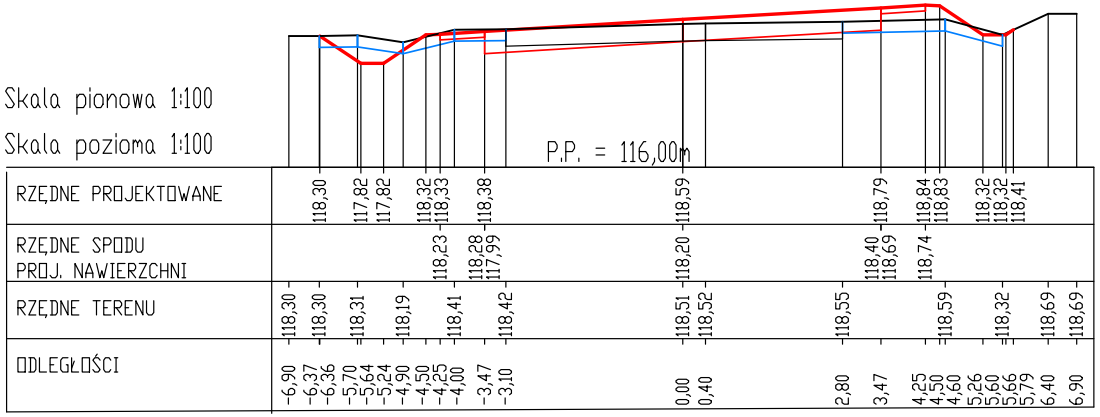
Skala pionowa 1:100
Skala pozioma 1:100
P.P. = 116,00m
RZĘDNE PROJEKTOWANE
118,30 117,82 117,82 118,32 118,33 118,38 118,59 118,79 118,84 118,83 118,32 118,32 118,41
RZĘDNE SPODU PROJ. NAWIERZCHNI
118,23 118,28 117,99 118,20 118,40 118,69 118,74
RZĘDNE TERENU
118,30 118,30 118,31 118,19 118,41 118,42 118,51 118,52 118,55 118,59 118,32 118,69 118,69
ODLEGŁOŚCI
-6,90 -6,37 -6,36 -5,70 -5,64 -5,24 -4,90 -4,50 -4,25 -4,00 -3,47 -3,10 0,00 0,40 2,80 3,47 4,25 4,50 4,60 5,26 5,60 5,66 5,79 6,40 6,90

PIK. 3097,00

Pole pow. HUMUS ISTN. = 0,98m2

Pole pow. WYKOP = 0,09m2

Pole pow. NASYP = 0,75m2

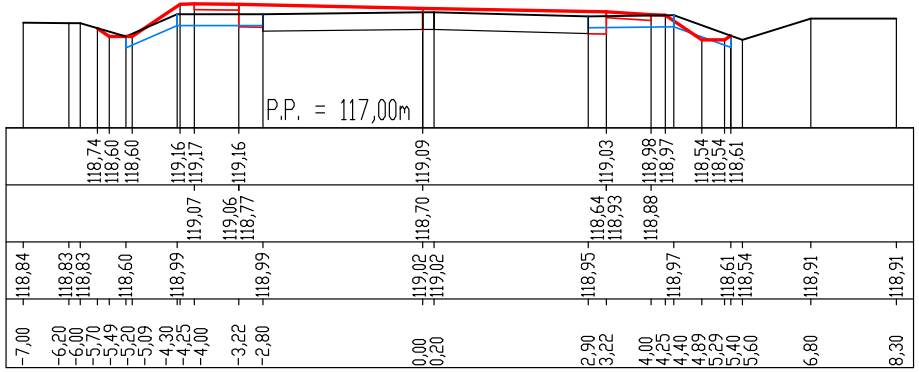
P.P. = 117,00m
118,74 118,60 118,60 119,16 119,17 119,16 119,09 119,03 118,98 118,97 118,54 118,54 118,61
119,07 119,06 118,77 118,70 118,64 118,93 118,88
118,84 118,83 118,83 118,60 118,99 118,99 119,02 119,02 118,95 118,97 118,61 118,54 118,91 118,91
-7,00 -6,20 -6,00 -5,70 -5,49 -5,20 -5,09 -4,30 -4,25 -4,00 -3,22 -2,80 0,00 0,20 2,90 3,22 4,00 4,25 4,40 4,89 5,29 5,40 5,60 6,80 8,30

PIK. 2983,00

Pole pow. HUMUS ISTN. = 1,23m2

Pole pow. WYKOP = 0,08m2

Pole pow. NASYP = 0,93m2

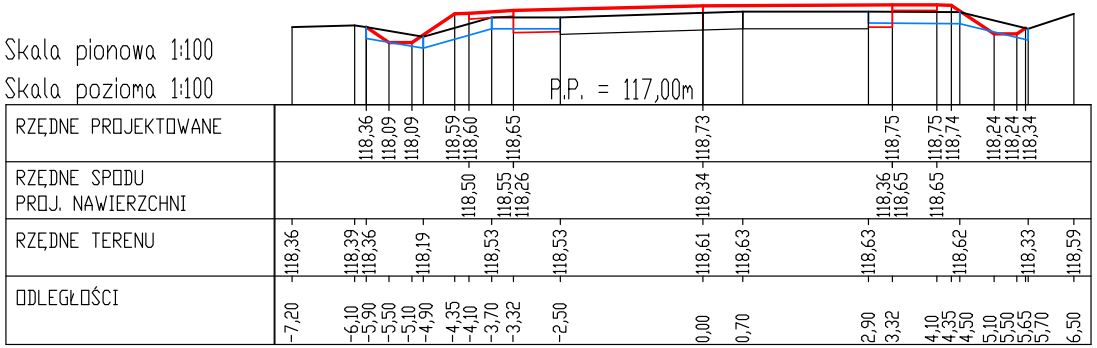
Skala pionowa 1:100
Skala pozioma 1:100
P.P. = 117,00m
RZĘDNE PROJEKTOWANE
118,36 118,09 118,09 118,59 118,60 118,65 118,73 118,75 118,75 118,74 118,24 118,24 118,34
RZĘDNE SPODU PROJ. NAWIERZCHNI
118,50 118,55 118,26 118,34 118,36 118,65 118,65
RZĘDNE TERENU
118,36 118,39 118,36 118,19 118,53 118,53 118,61 118,63 118,63 118,62 118,33 118,59
ODLEGŁOŚCI
-7,20 -6,10 -5,90 -5,50 -5,10 -4,90 -4,35 -4,10 -3,70 -3,32 -2,50 0,00 0,70 2,90 3,32 4,10 4,35 4,50 5,10 5,50 5,65 5,70 6,50

PIK. 3152,00

Pole pow. HUMUS ISTN. = 1,06m2

Pole pow. WYKOP = 0,03m2

Pole pow. NASYP = 0,93m2

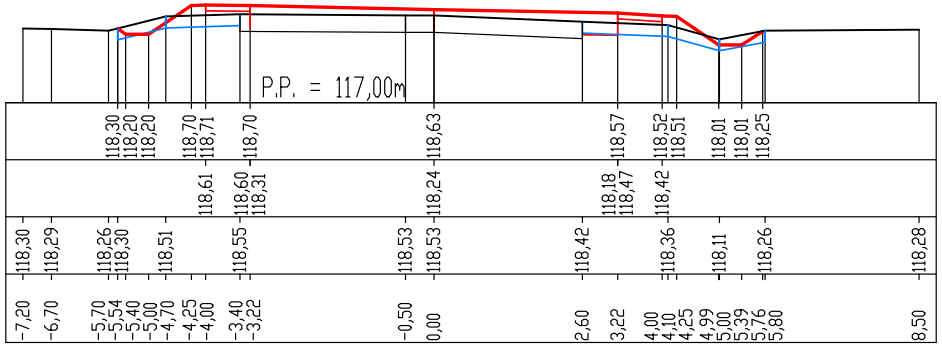
P.P. = 117,00m
118,30 118,20 118,20 118,70 118,71 118,70 118,63 118,57 118,52 118,51 118,01 118,01 118,25
118,61 118,60 118,31 118,24 118,18 118,47 118,42
118,30 118,29 118,26 118,30 118,51 118,55 118,53 118,53 118,42 118,36 118,11 118,26 118,28
-7,20 -6,70 -5,70 -5,54 -5,40 -5,10 -5,00 -4,70 -4,25 -4,00 -3,40 -3,22 -0,50 0,00 2,60 3,22 4,00 4,10 4,25 4,99 5,00 5,39 5,76 5,80 8,50

PIK. 3225,00

Pole pow. HUMUS ISTN. = 1,24m2

Pole pow. WYKOP = 0,04m2

Pole pow. NASYP = 1,08m2

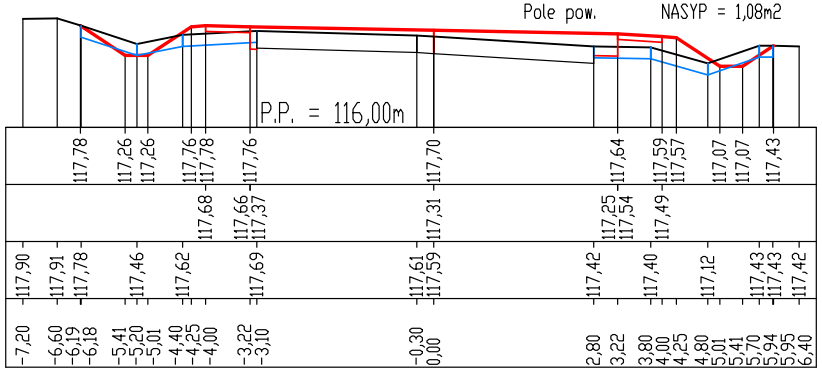
P.P. = 116,00m
117,78 117,26 117,26 117,76 117,78 117,76 117,70 117,64 117,59 117,57 117,07 117,07 117,43
117,68 117,66 117,37 117,31 117,25 117,54 117,49
117,90 117,91 117,78 117,46 117,62 117,69 117,61 117,59 117,42 117,40 117,12 117,43 117,43 117,42
-7,20 -6,60 -6,19 -6,18 -5,41 -5,20 -5,01 -4,40 -4,25 -4,00 -3,22 -3,10 -0,30 0,00 2,80 3,22 3,80 4,00 4,25 4,80 5,01 5,41 5,70 5,94 5,95 6,40

PIK. 3284,00

Pole pow. HUMUS ISTN. = 1,21m2

Pole pow. WYKOP = 0,20m2

Pole pow. NASYP = 0,82m2

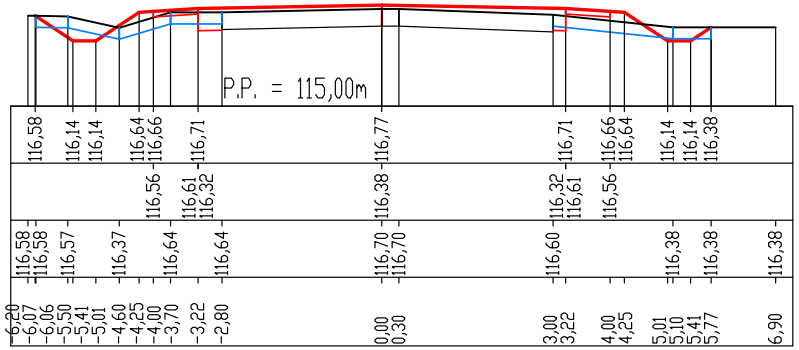
P.P. = 115,00m
116,58 116,14 116,14 116,64 116,66 116,71 116,77 116,71 116,66 116,64 116,14 116,14 116,38
116,56 116,61 116,32 116,38 116,32 116,61 116,56
116,58 116,58 116,57 116,37 116,64 116,64 116,70 116,70 116,60 116,38 116,38 116,38
-6,20 -6,07 -6,06 -5,50 -5,41 -5,01 -4,60 -4,25 -4,00 -3,70 -3,22 -2,80 0,00 0,30 3,00 3,22 4,00 4,25 5,01 5,10 5,41 5,77 6,90

PIK. 3345,00

Pole pow. HUMUS ISTN. = 1,11m2

Pole pow. WYKOP = 0,18m2

Pole pow. NASYP = 1,12m2

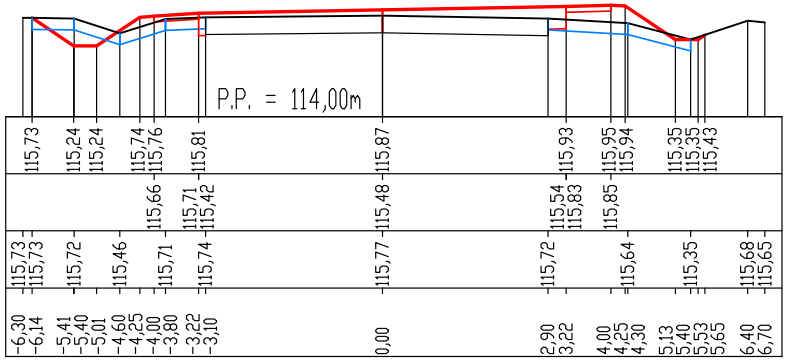
P.P. = 114,00m
115,73 115,24 115,24 115,74 115,76 115,81 115,87 115,93 115,95 115,94 115,35 115,35 115,43
115,66 115,71 115,42 115,48 115,54 115,83 115,85
115,73 115,73 115,72 115,46 115,71 115,74 115,77 115,72 115,64 115,35 115,68 115,65
-6,30 -6,14 -5,41 -5,40 -5,01 -4,60 -4,25 -4,00 -3,80 -3,22 -3,10 0,00 2,90 3,22 4,00 4,25 4,30 5,13 5,40 5,53 5,65 6,40 6,70

PIK. 3393,00

Pole pow. HUMUS ISTN. = 1,13m2

Pole pow. WYKOP = 0,11m2

Pole pow. NASYP = 0,76m2

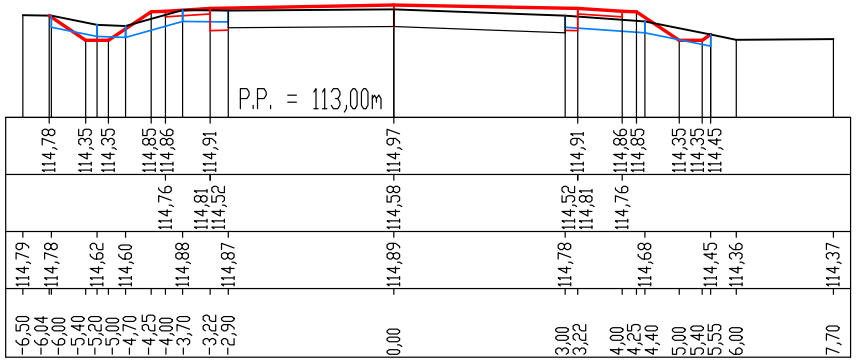
P.P. = 113,00m
114,78 114,35 114,35 114,85 114,86 114,91 114,97 114,91 114,86 114,85 114,35 114,35 114,45
114,76 114,81 114,52 114,58 114,52 114,81 114,76
114,79 114,78 114,62 114,60 114,88 114,87 114,89 114,78 114,68 114,45 114,36 114,37
-6,50 -6,04 -6,00 -5,40 -5,20 -5,00 -4,70 -4,25 -4,00 -3,70 -3,22 -2,90 0,00 3,00 3,22 4,00 4,25 4,40 5,00 5,50 5,55 6,00 7,70

PIK. 3413,00

Pole pow. HUMUS ISTN. = 1,02m2

Pole pow. WYKOP = 0,04m2

Pole pow. NASYP = 0,95m2

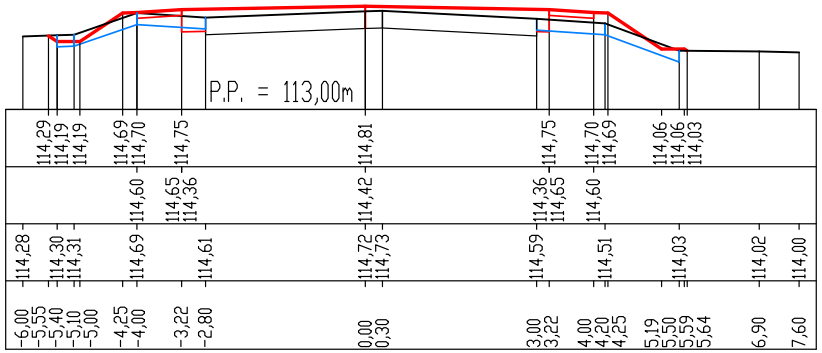
P.P. = 113,00m
114,29 114,19 114,19 114,69 114,70 114,75 114,81 114,75 114,70 114,69 114,06 114,06 114,03
114,60 114,65 114,36 114,42 114,36 114,65 114,60
114,28 114,30 114,31 114,69 114,61 114,72 114,73 114,59 114,51 114,03 114,02 114,00
-6,00 -5,55 -5,40 -5,10 -5,00 -4,25 -4,00 -3,22 -2,80 0,00 0,30 3,00 3,22 4,00 4,20 4,25 5,19 5,50 5,59 5,64 6,90 7,60

PIK. 3459,00

Pole pow. HUMUS ISTN. = 1,10m2

Pole pow. WYKOP = 0,03m2

Pole pow. NASYP = 1,22m2

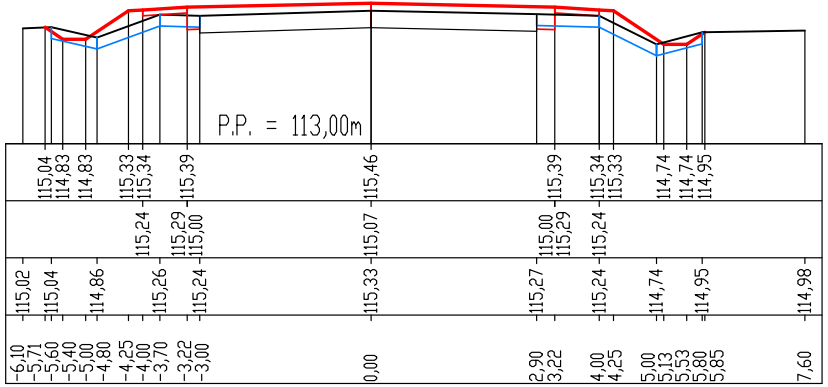
P.P. = 113,00m
115,04 114,83 114,83 115,33 115,34 115,39 115,46 115,39 115,34 115,33 114,74 114,74 114,95
115,24 115,29 115,00 115,07 115,00 115,29 115,24
115,02 115,04 114,86 115,26 115,24 115,33 115,27 115,24 114,74 114,95 114,98
-6,10 -5,71 -5,60 -5,40 -5,00 -4,80 -4,25 -4,00 -3,70 -3,22 -3,00 0,00 2,90 3,22 4,00 4,25 5,00 5,13 5,53 5,80 5,85 7,60

PIK. 3518,00

Pole pow. HUMUS ISTN. = 1,70m2

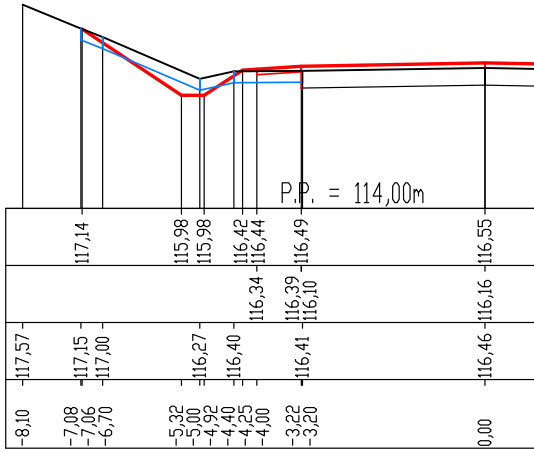
P.P. = 114,00m
117,14 115,98 115,98 116,42 116,44 116,49 116,55
116,34 116,39 116,10 116,16
117,57 117,15 117,00 116,27 116,40 116,41 116,46
-8,10 -7,08 -7,06 -6,70 -5,32 -5,00 -4,92 -4,40 -4,25 -4,00 -3,22 -3,20 0,00

PIK. 3589,00

Pole pow. HUMUS ISTN. = 1,26m2

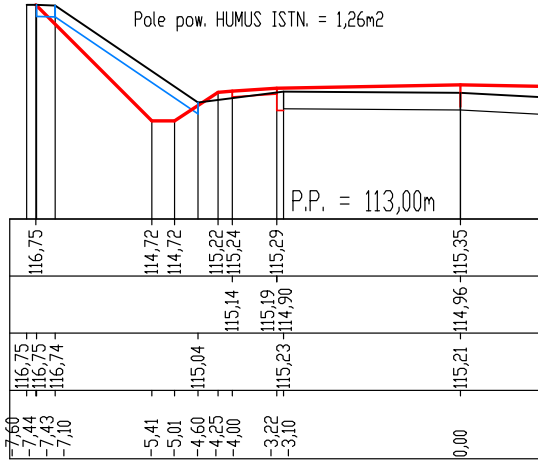
P.P. = 113,00m
116,75 114,72 114,72 115,22 115,24 115,29 115,35
115,14 115,19 114,90 114,96
116,75 116,75 116,74 115,04 115,23 115,21
-7,60 -7,44 -7,43 -7,10 -5,41 -5,01 -4,60 -4,25 -4,00 -3,22 -3,10 0,00

PIK. 3653,00

Pole pow. HUMUS ISTN. = 1,34m2

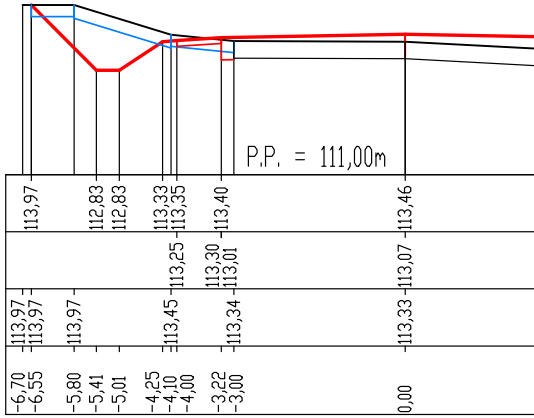
P.P. = 111,00m
113,97 112,83 112,83 113,33 113,35 113,40 113,46
113,25 113,30 113,01 113,07
113,97 113,97 113,97 113,45 113,34 113,33
-6,70 -6,55 -5,80 -5,41 -5,01 -4,25 -4,10 -4,00 -3,22 -3,00 0,00

Pole pow. WYKOP = 0,52m2

Pole pow. NASYP = 0,77m2

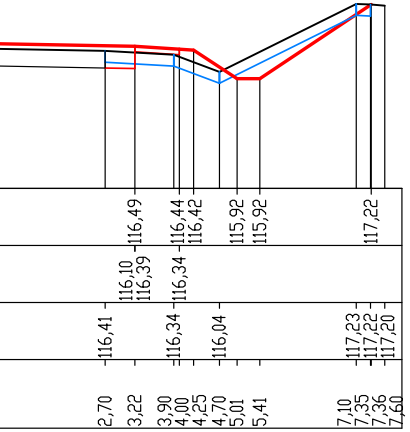

PIK. 3710,00

Pole pow. HUMUS ISTN. = 1,30m2

Pole pow. WYKOP = 0,19m2

Pole pow. NASYP = 0,99m2

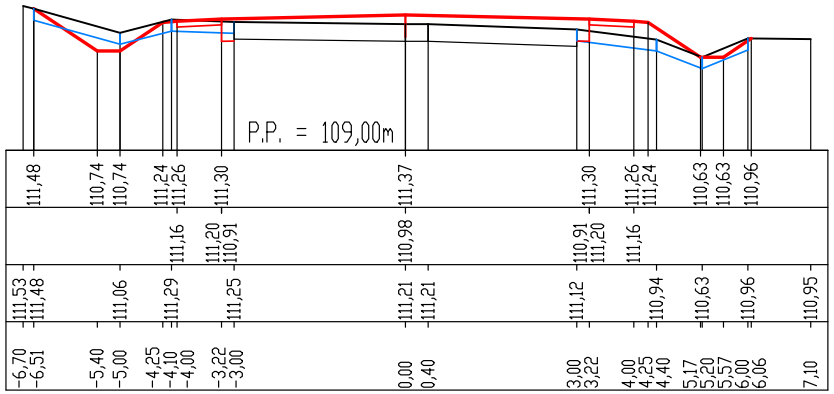

PIK. 3867,00

Pole pow. HUMUS ISTN. = 0,00m2

Pole pow. WYKOP = 0,02m2

Pole pow. NASYP = 0,00m2

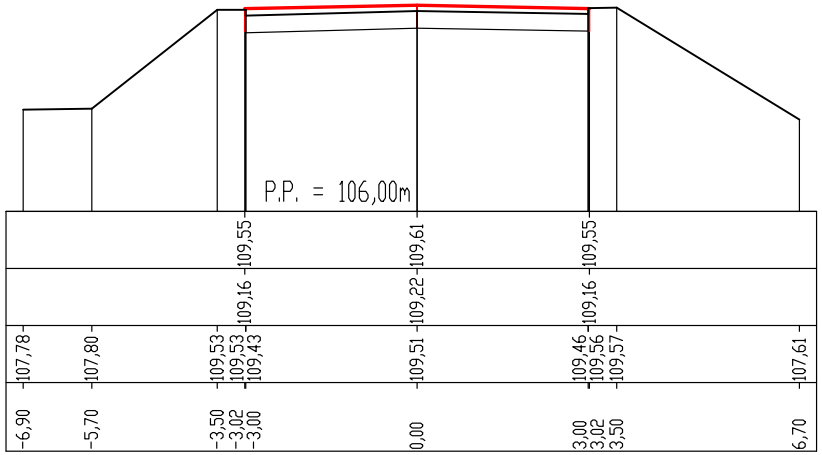

Pole pow. WYKOP = 1,42m2

Pole pow. NASYP = 0,59m2

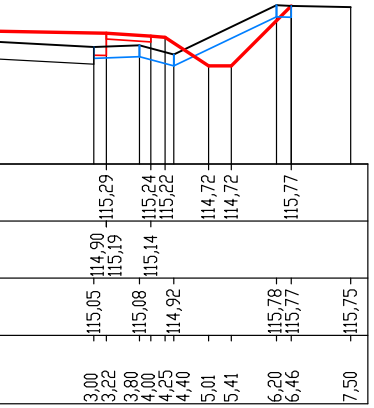

PIK. 3766,00

Pole pow. HUMUS ISTN. = 1,02m2

Pole pow. WYKOP = 0,04m2

Pole pow. NASYP = 0,90m2

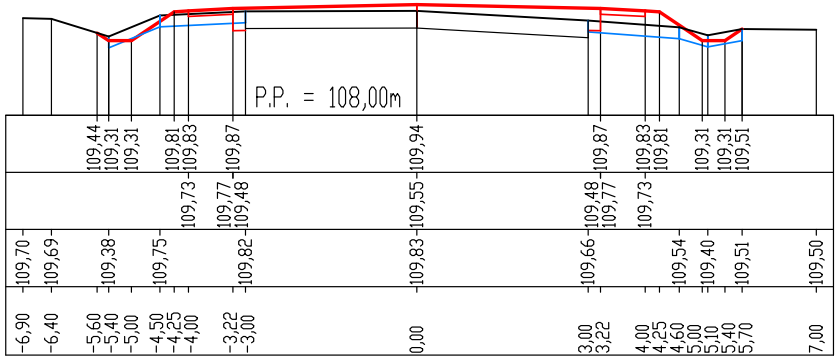

PIK. 3940,00

Pole pow. HUMUS ISTN. = 0,93m2

Pole pow. WYKOP = 0,09m2

Pole pow. NASYP = 1,11m2

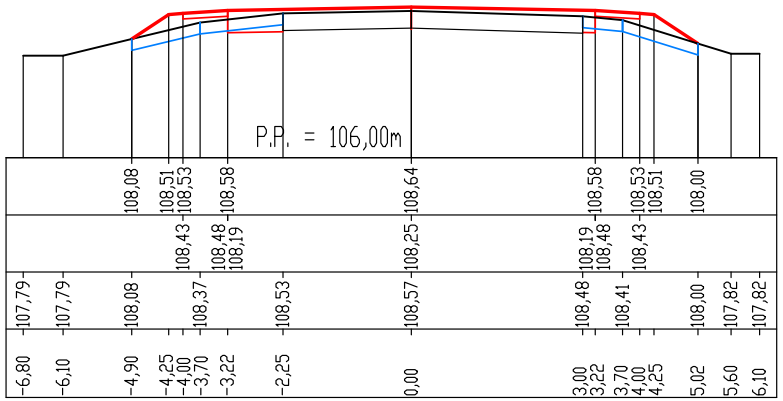

Pole pow. WYKOP = 0,98m2

Pole pow. NASYP = 0,74m2



PIK. 3834,00

Pole pow. HUMUS ISTN. = 1,72m2

Pole pow. WYKOP = 0,15m2

Pole pow. NASYP = 3,77m2

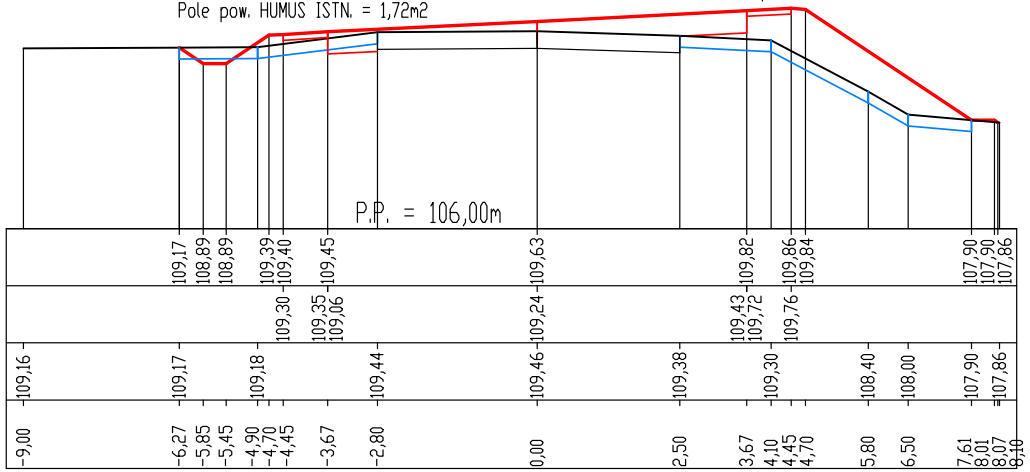

PIK. 4004,00

Pole pow. HUMUS ISTN. = 1,18m2

Pole pow. WYKOP = 0,06m2

Pole pow. NASYP = 1,61m2

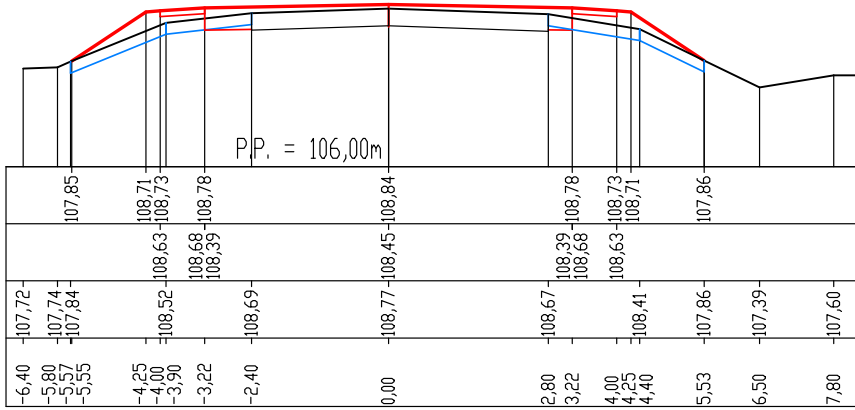

PIK. 4060,00

Pole pow. HUMUS ISTN. = 0,93m2

Pole pow. WYKOP = 0,11m2

Pole pow. NASYP = 0,94m2

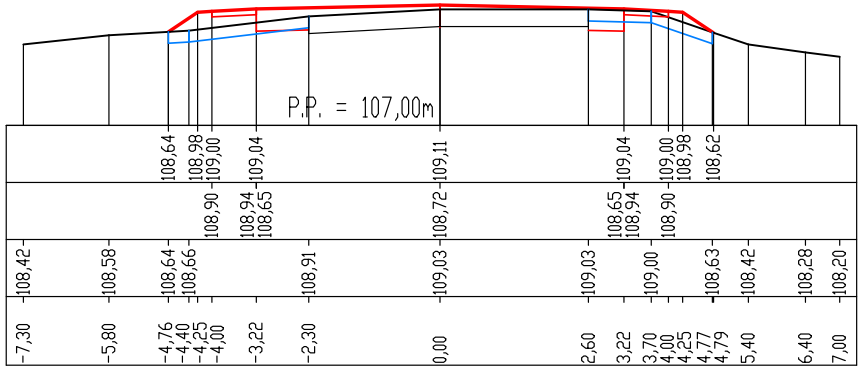
P.P. = 107,00m
108,64 108,98 109,00 109,04 109,11 109,04 109,00 108,98 108,62
108,90 108,94 108,65 108,72 108,65 108,94 108,90
108,42 108,58 108,64 108,66 108,91 109,03 109,03 109,00 108,63 108,42 108,28 108,20
-7,30 -5,80 -4,76 -4,40 -4,25 -4,00 -3,22 -2,30 0,00 2,60 3,22 3,70 4,00 4,25 4,77 4,79 5,40 6,40 7,00

PIK. 4234,00

Pole pow. HUMUS ISTN. = 1,18m2

Pole pow. WYKOP = 0,26m2

Pole pow. NASYP = 1,39m2

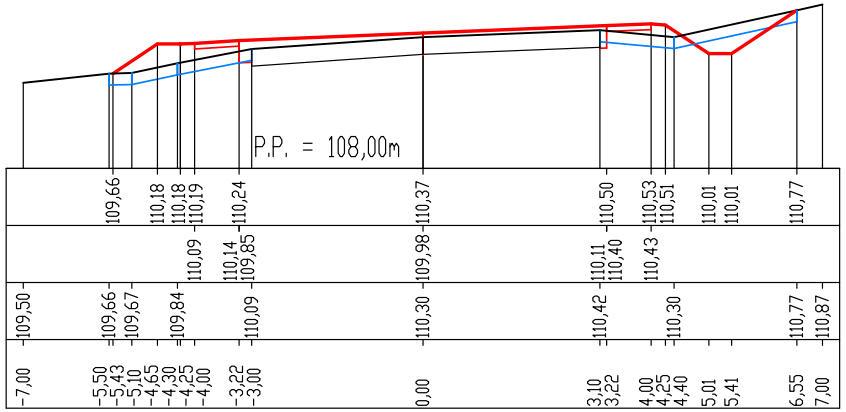
P.P. = 108,00m
109,66 110,18 110,18 110,19 110,24 110,37 110,50 110,53 110,51 110,01 110,01 110,77
110,09 110,14 109,85 109,98 110,11 110,40 110,43
109,50 109,66 109,67 109,84 110,09 110,30 110,42 110,30 110,77 110,87
-7,00 -5,50 -5,43 -5,10 -4,65 -4,30 -4,25 -4,00 -3,22 -3,00 0,00 3,10 3,22 4,00 4,25 4,40 5,01 5,41 6,55 7,00

PIK. 4127,00

Pole pow. HUMUS ISTN. = 0,56m2

Pole pow. WYKOP = 0,10m2

Pole pow. NASYP = 0,50m2

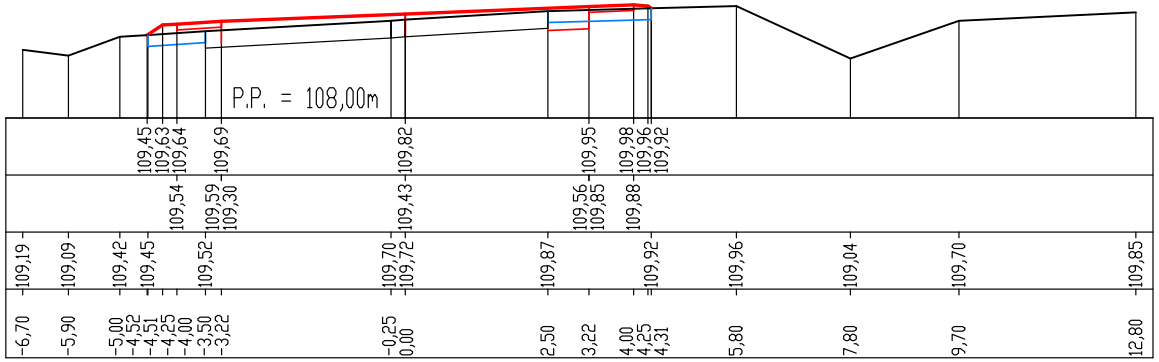
P.P. = 108,00m
109,45 109,63 109,64 109,69 109,82 109,95 109,98 109,96 109,92
109,54 109,59 109,30 109,43 109,56 109,85 109,88
109,19 109,09 109,42 109,45 109,52 109,70 109,72 109,87 109,92 109,96 109,04 109,70 109,85
-6,70 -5,90 -5,00 -4,52 -4,51 -4,25 -4,00 -3,50 -3,22 -0,25 0,00 2,50 3,22 4,00 4,25 4,31 5,80 7,80 9,70 12,80

PIK. 4298,00

Pole pow. HUMUS ISTN. = 1,15m2

Pole pow. WYKOP = 0,26m2

Pole pow. NASYP = 0,75m2


P.P. = 109,00m
110,87 110,77 110,77 111,27 111,29 111,33 111,40 111,33 111,29 111,27 110,77 110,77 111,22
111,19 111,23 110,94 111,01 110,94 111,23 111,19
110,80 110,87 110,89 111,00 111,19 111,27 111,29 111,22 111,20 111,20
-7,00 -5,55 -5,40 -5,20 -5,00 -4,80 -4,25 -4,00 -3,22 -2,90 0,00 3,00 3,22 4,00 4,25 5,00 5,40 6,08 7,10 9,40



PIK. 4191,00

Pole pow. HUMUS ISTN. = 1,34m2

Pole pow. WYKOP = 0,25m2

Pole pow. NASYP = 1,52m2

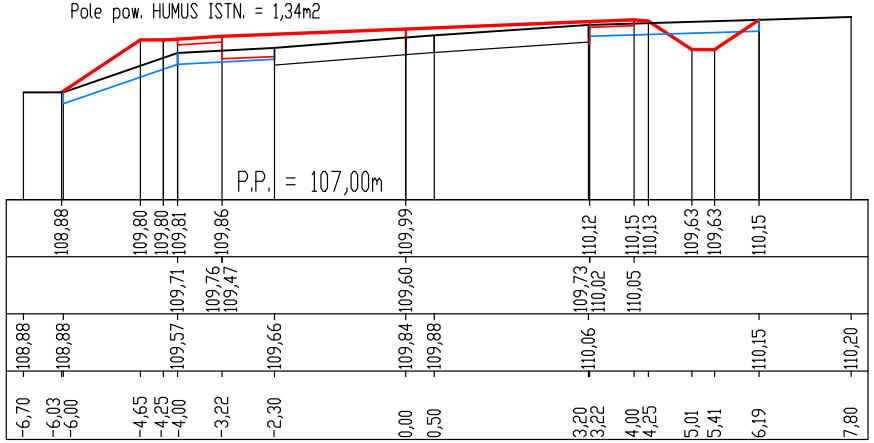
P.P. = 107,00m
108,88 109,80 109,80 109,81 109,86 109,99 110,12 110,15 110,13 109,63 109,63 110,15
109,71 109,76 109,47 109,60 109,73 110,02 110,05
108,88 108,88 109,57 109,66 109,84 109,88 110,06 110,15 110,20
-6,70 -6,03 -6,00 -4,65 -4,25 -4,00 -3,22 -2,30 0,00 0,50 3,20 3,22 4,00 4,25 5,01 5,41 6,19 7,80

PIK. 4367,00

Pole pow. HUMUS ISTN. = 1,21m2

Pole pow. WYKOP = 0,11m2

Pole pow. NASYP = 0,97m2

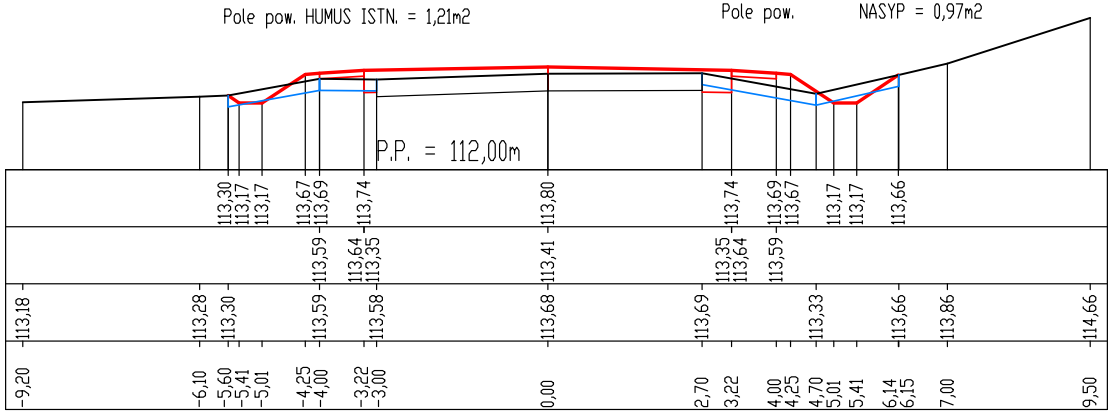
P.P. = 112,00m
113,30 113,17 113,17 113,67 113,69 113,74 113,80 113,74 113,69 113,67 113,17 113,17 113,66
113,59 113,64 113,35 113,41 113,35 113,64 113,59
113,18 113,28 113,30 113,59 113,58 113,68 113,69 113,33 113,66 113,86 114,66
-9,20 -6,10 -5,60 -5,41 -5,01 -4,25 -4,00 -3,22 -3,00 0,00 2,70 3,22 4,00 4,25 4,70 5,01 5,41 6,14 6,15 7,00 9,50

Nazwa projektu	Projekt rozbudowy drogi powiatowej nr 2116W Czerwonka - Guty Duże - Sławkowo o długości odcinka 11 802 m		
Inwestor	ZARZĄD POWIATU MAKOWSKIEGO		
Wykonawca	AS Projekt, Warszawa		
Rysunek	PRZEKROJE POPRZECZNE		
	Skala 1:100	Grudzień 2016	Rysunek nr 4/3
Projektant	mgr inż. Krystyna Suwara upr. nr Wa-793/94	specjalność drogowa	
Sprawdził	mgr inż.Agnieszka Kowalczyk-Suwara upr. nr MAZ/0403/POOD/10	specjalność drogowa	