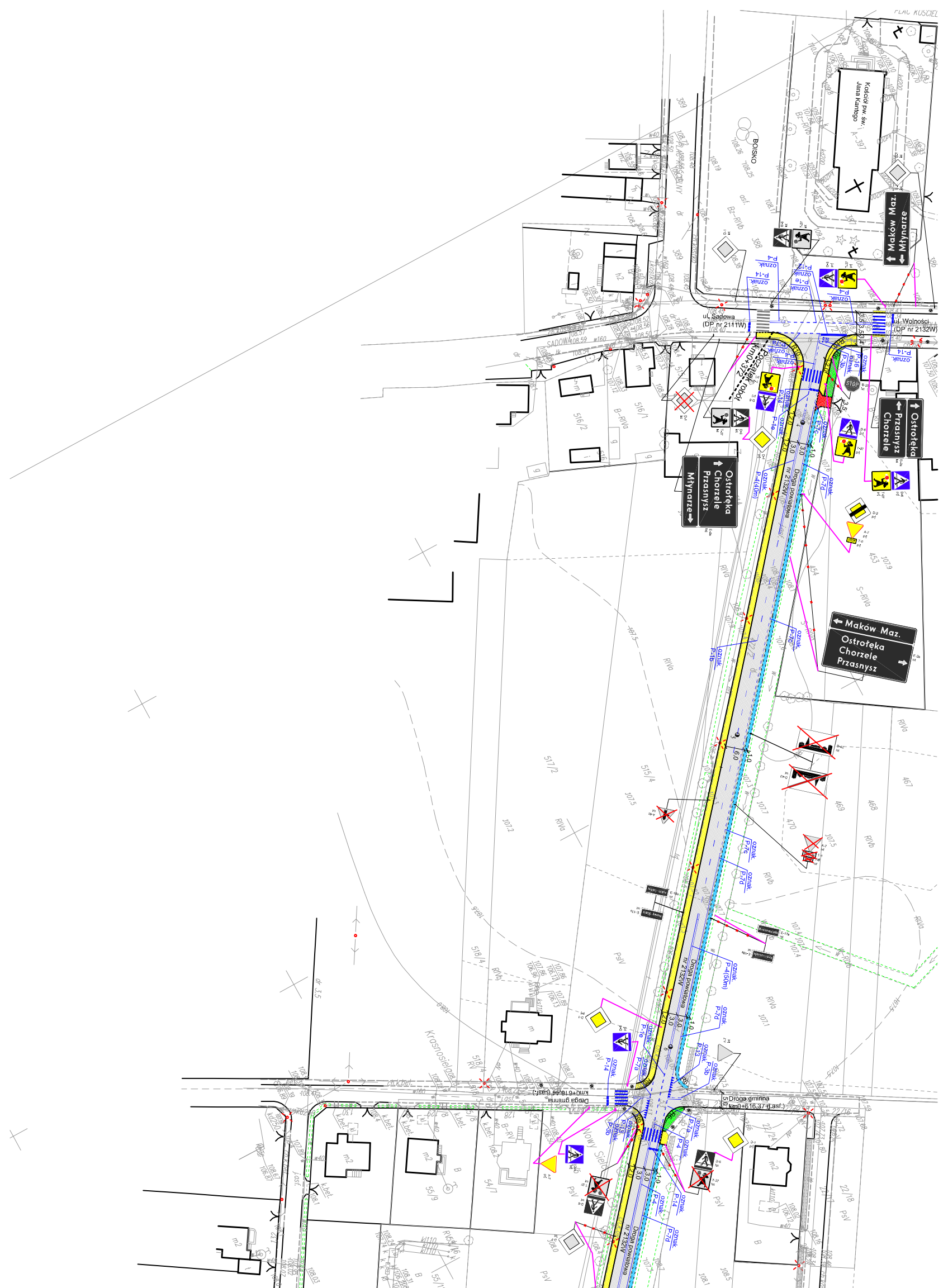
PLAC KOŚCIELNY
Kościół pw. św. Jana Kantego
BOISKO
ul. Sadowa
(DP nr 2111W)
ul. Wolności
(DP nr 2132W)
Początek robót
km0+372
Droga powiatowa
nr 2132W
Maków Maz.
Młynarze
Ostrołęka
Chorzele
Przasnysz
Młynarze
Maków Maz.
Ostrołęka
Chorzele
Przasnysz
STOP
oznak. P-4
oznak. P-14
oznak. P-12
oznak. P-1e
oznak. P-7a
oznak. P-16
oznak. P-3b
oznak. P-4(40m)
oznak. P-7d
oznak. P-7c
oznak. P-1b
oznak. P-4(50m)
oznak. P-13
Droga gminna
km0+616,37 (j.asf.)
Droga gminna
km0+616,44 (j.asf.)
Nowy Sielc
Krasnosielc
SADOWA
517/2
515/4
516/2
516/1
518/4
PsV
RIVa
RIVb
S-RIVa
B-RIVa
Bz-RIVb
R10
R6
3,0
2,0
1,0
6,0
3,5
5,0

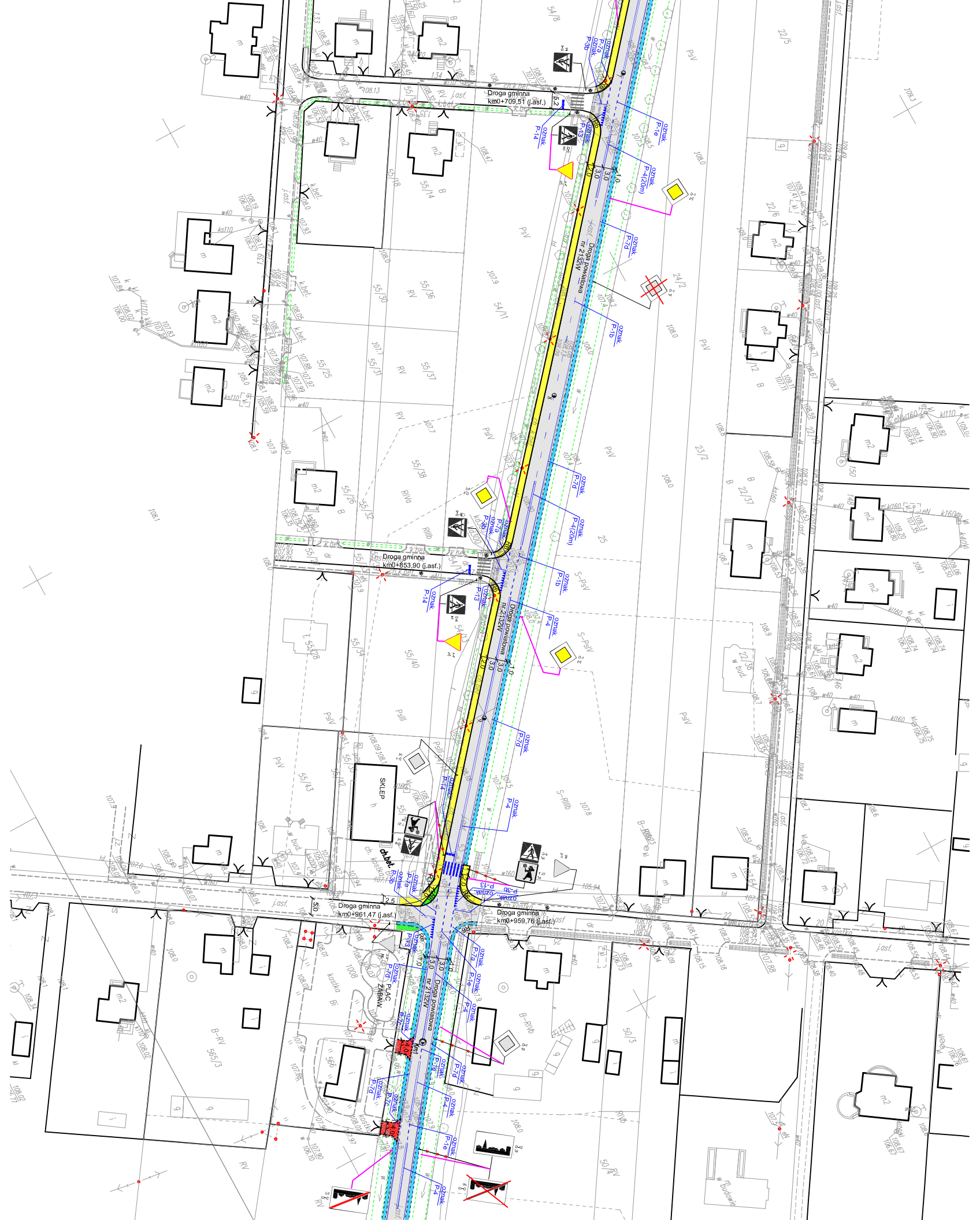
Droga gminna
km0+709,51 (j.asf.)
Droga powiatowa
nr 2132W
Droga gminna
km0+853,90 (j.asf.)
SKLEP
Droga gminna
km0+961,47 (j.asf.)
Droga gminna
km0+959,76 (j.asf.)
PLAC ZABAW
km1
oznak. P-7a
oznak. P-3b
oznak. P-1e
oznak. P-4(20m)
oznak. P-7d
oznak. P-1b
oznak. P-14
oznak. P-13
oznak. P-4
oznak. P-7b
3,0
3,0
1,0
2,0
2,5
5,0
PsV
RV
RIVa
RIIIb
PsIII
S-PsV
S-RIIIb
B-RIVb
B-RV
54/8
22/5
55/18
55/14
55/30
55/36
54/11
24/2
55/25
55/31
55/37
23/2
55/38
22/37
25
54/13
55/40
55/34
55/43
22/36
50/3
565/3
566
50/4
w40
kl110
kl160
k.bet.
j.asf.
ch.bet.
kostka

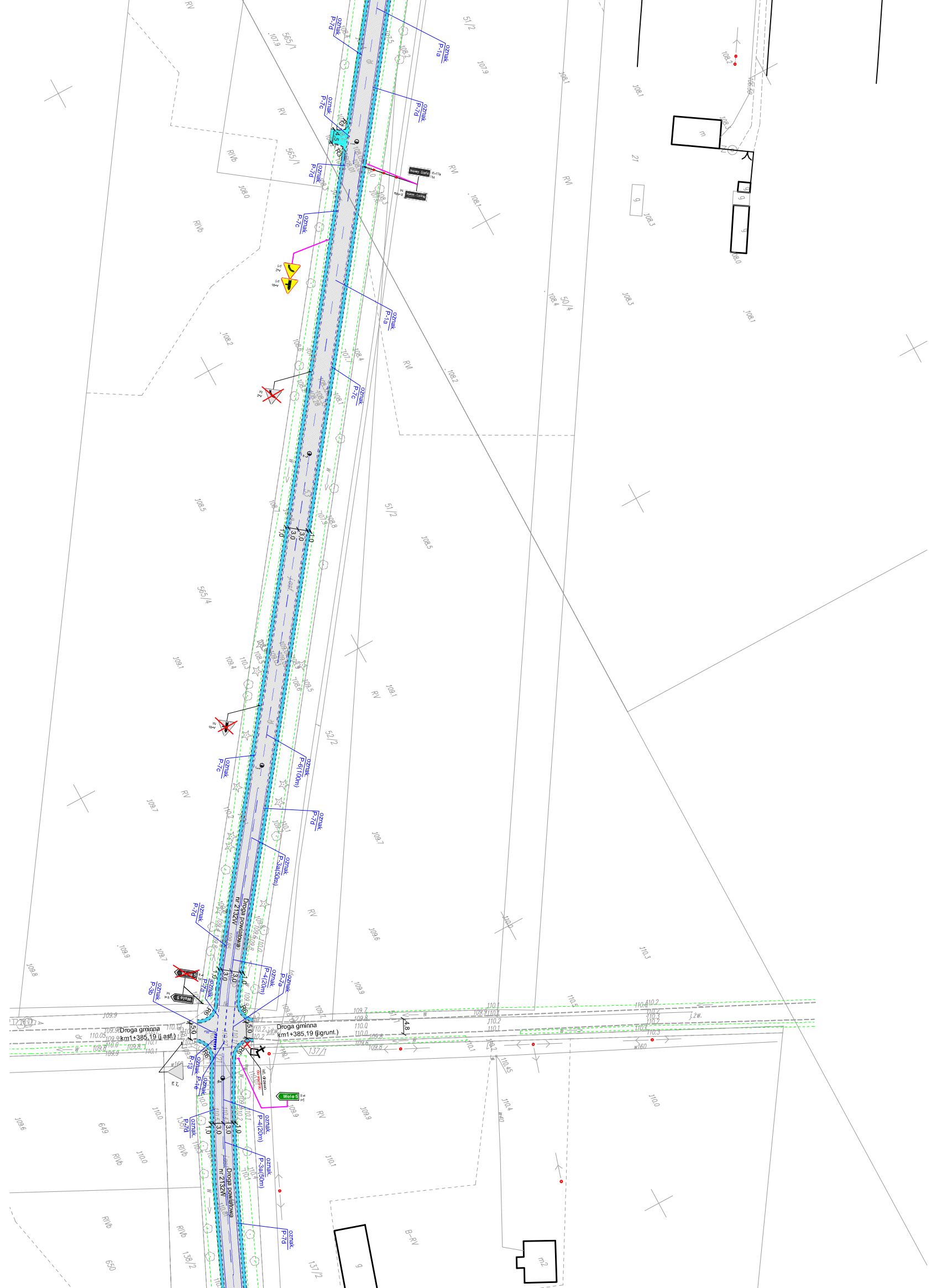
oznak.
P-7d
oznak.
P-1a
oznak.
P-7c
oznak.
P-7d
Nowy Świat
oznak.
P-7d
oznak.
P-7c
oznak.
P-1a
oznak.
P-7c
oznak.
P-6(100m)
oznak.
P-7c
oznak.
P-7d
oznak.
P-3a(50m)
Droga powiatowa
nr 2132W
oznak.
P-7d
1,0
3,0
3,0
1,0
oznak.
P-4(20m)
oznak.
P-7a
oznak.
P-7a
oznak.
P-3b
Wola 5
R6
5,0
Droga gminna
km1+385,19 (j.asf.)
Droga gminna
km1+385,19 (j.grunt.)
4,8
oznak.
P-13
oznak.
P-1e
Wola 5
oznak.
P-4(20m)
oznak.
P-7d
oznak.
P-3a(50m)
oznak.
P-7d
565/1
565/4
51/2
52/2
50/4
52/1
137/1
138/2
137/2
649
650
21
RV
RVI
RIVb
B-RV
m
m2
g

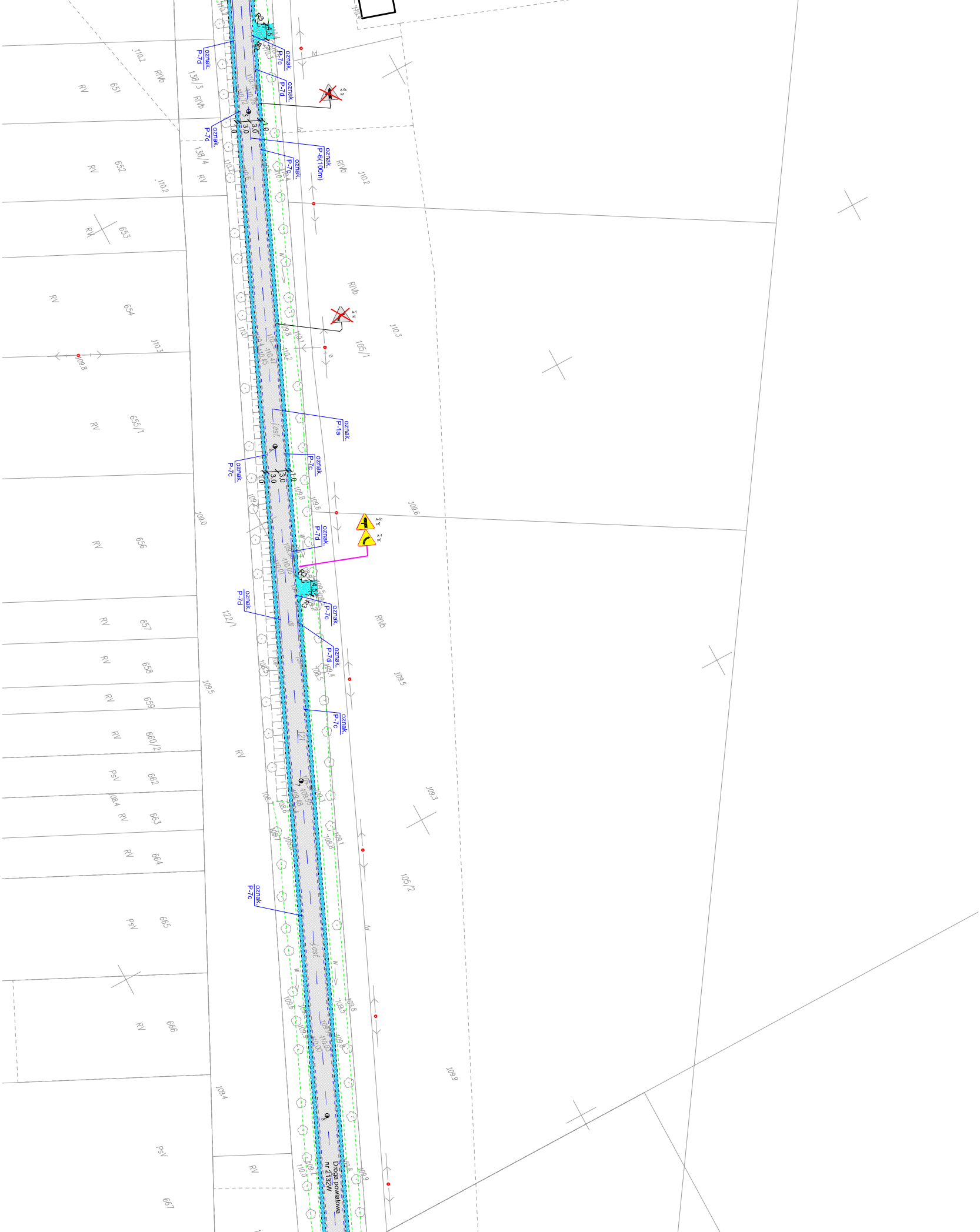
oznak. P-7d
oznak. P-7c
oznak. P-7d
A-6c
oznak. P-7c
oznak. P-6(100m)
oznak. P-7c
A-1
oznak. P-1a
oznak. P-7c
oznak. P-7c
A-6c
A-1
oznak. P-7d
oznak. P-7d
oznak. P-7c
oznak. P-7d
oznak. P-7c
oznak. P-7c
R3
R3
4.5
3.0
3.0
1.0
1.0
Droga powiatowa nr 2132W
651
652
653
654
655/1
656
657
658
659
660/2
662
663
664
665
666
667
138/3
138/4
105/1
105/2
122/1
121
RV
RVb
PsV
110.2
110.3
109.8
109.6
109.5
109.3
109.0
109.4
109.9
fast
w
td

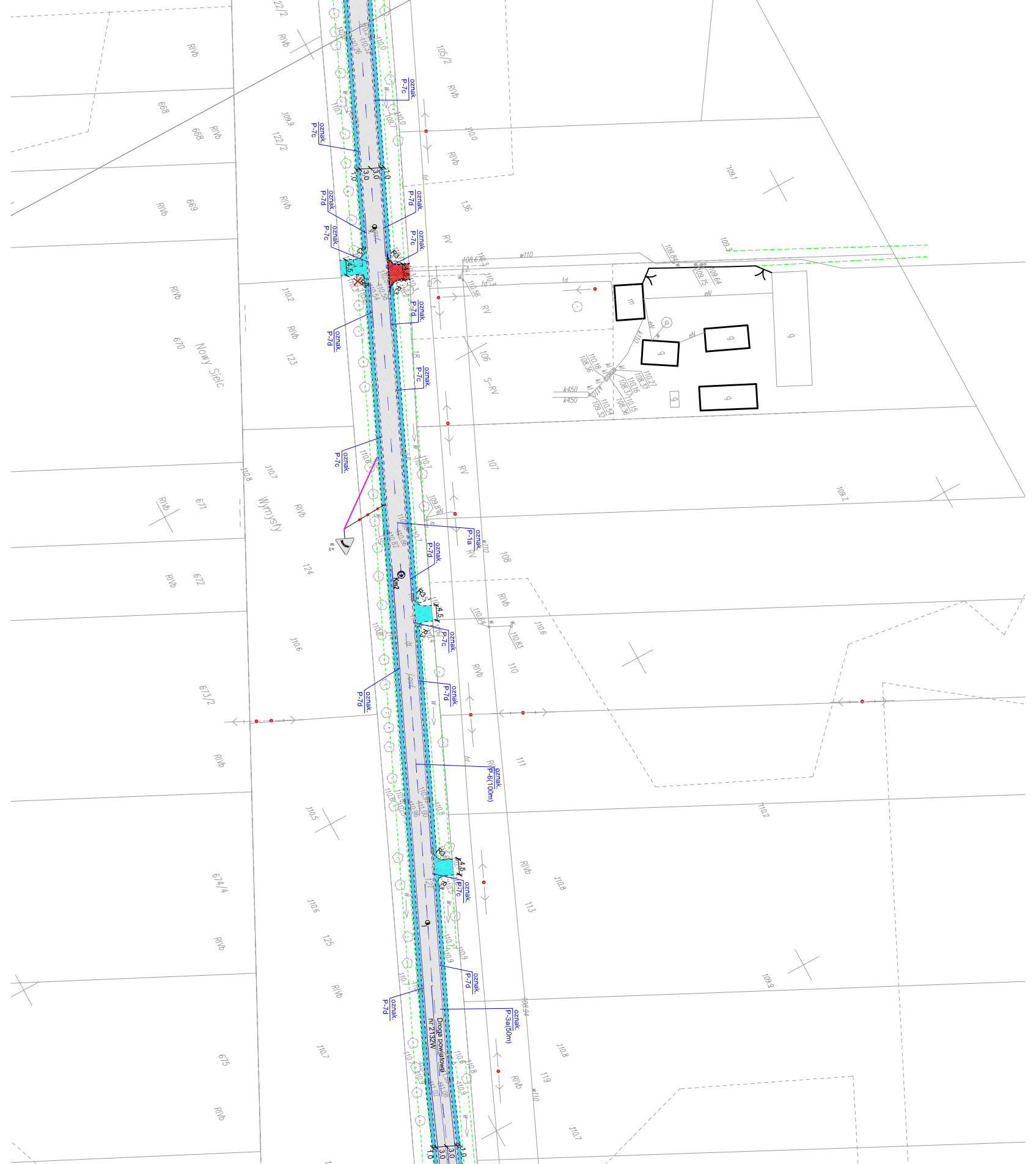
Droga powiatowa nr 2132W
Nowy Sielc
Wymysły
oznak. P-7c
oznak. P-7d
oznak. P-1a
oznak. P-6(100m)
oznak. P-3a(50m)
km2
4.5
3.0
1.0
R3
668
669
670
671
672
673/2
674/4
675
122/2
123
124
125
105/2
136
106
107
108
110
111
113
119
RIVb
RV
S-RV
w110
k450
m
g

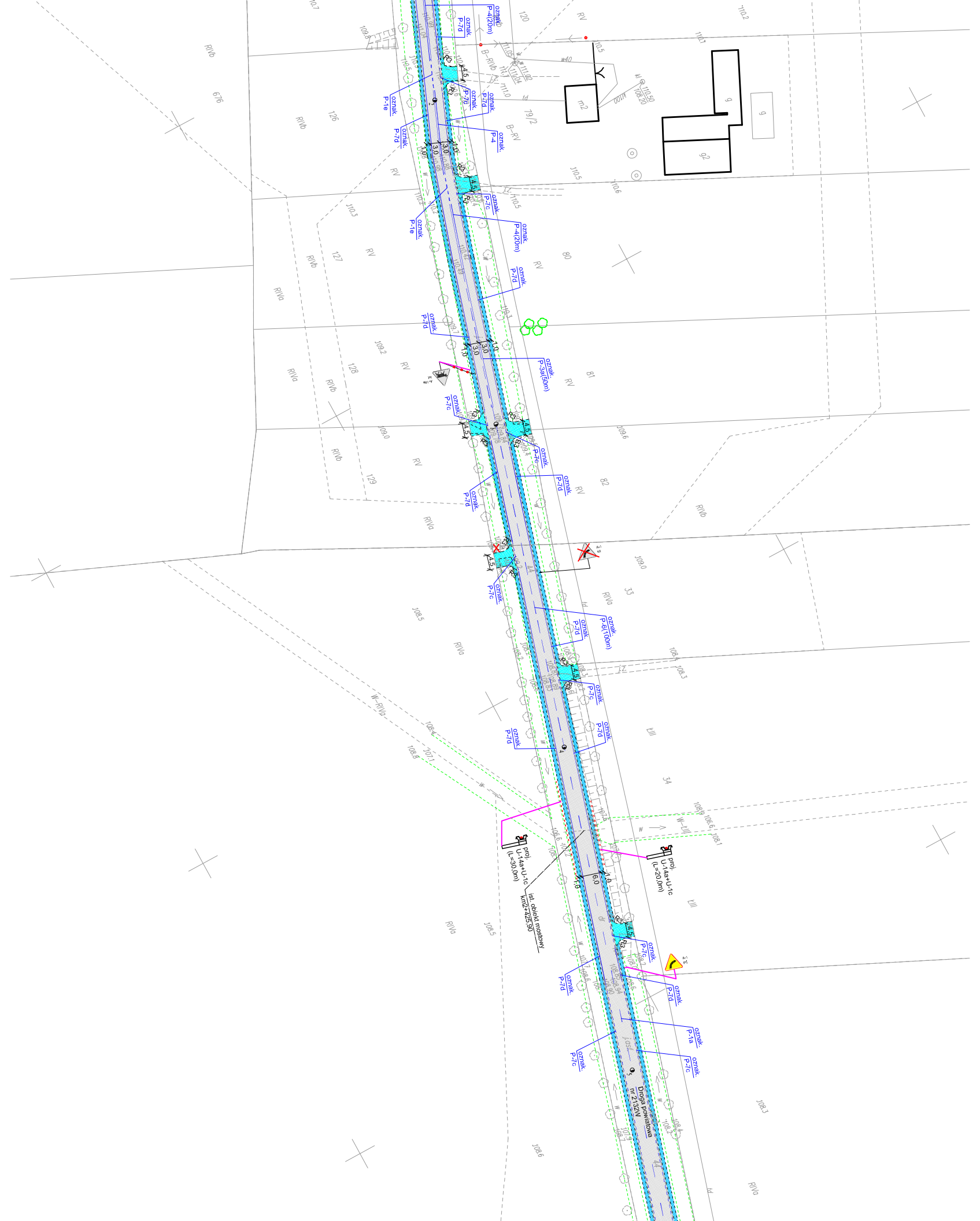
oznak.
P-4(20m)
oznak.
P-7d
oznak.
P-1e
oznak.
P-7c
oznak.
P-7d
oznak.
P-4
oznak.
P-7d
oznak.
P-7c
oznak.
P-1e
oznak.
P-4(20m)
oznak.
P-7d
oznak.
P-7d
oznak.
P-3a(50m)
oznak.
P-7c
oznak.
P-7c
oznak.
P-7d
oznak.
P-7d
oznak.
P-7c
oznak.
P-6(100m)
oznak.
P-7d
oznak.
P-7c
oznak.
P-7d
oznak.
P-7d
proj.
U-14a+U-1c
(L=30,0m)
proj.
U-14a+U-1c
(L=20,0m)
ist. obiekt mostowy
km2+425,90
oznak.
P-7c
oznak.
P-7d
oznak.
P-7d
oznak.
P-1a
oznak.
P-7c
oznak.
P-7c
Droga powiatowa
nr 2132W
R3
4,5
3,0
1,0
6,0
m2
g
g2
td
w40
B-RIVb
B-RV
79/2
120
80
81
82
33
34
126
127
128
129
676
RV
RIVa
RIVb
ŁIII
W-RIVa
W-ŁIII
dr
j.asf.

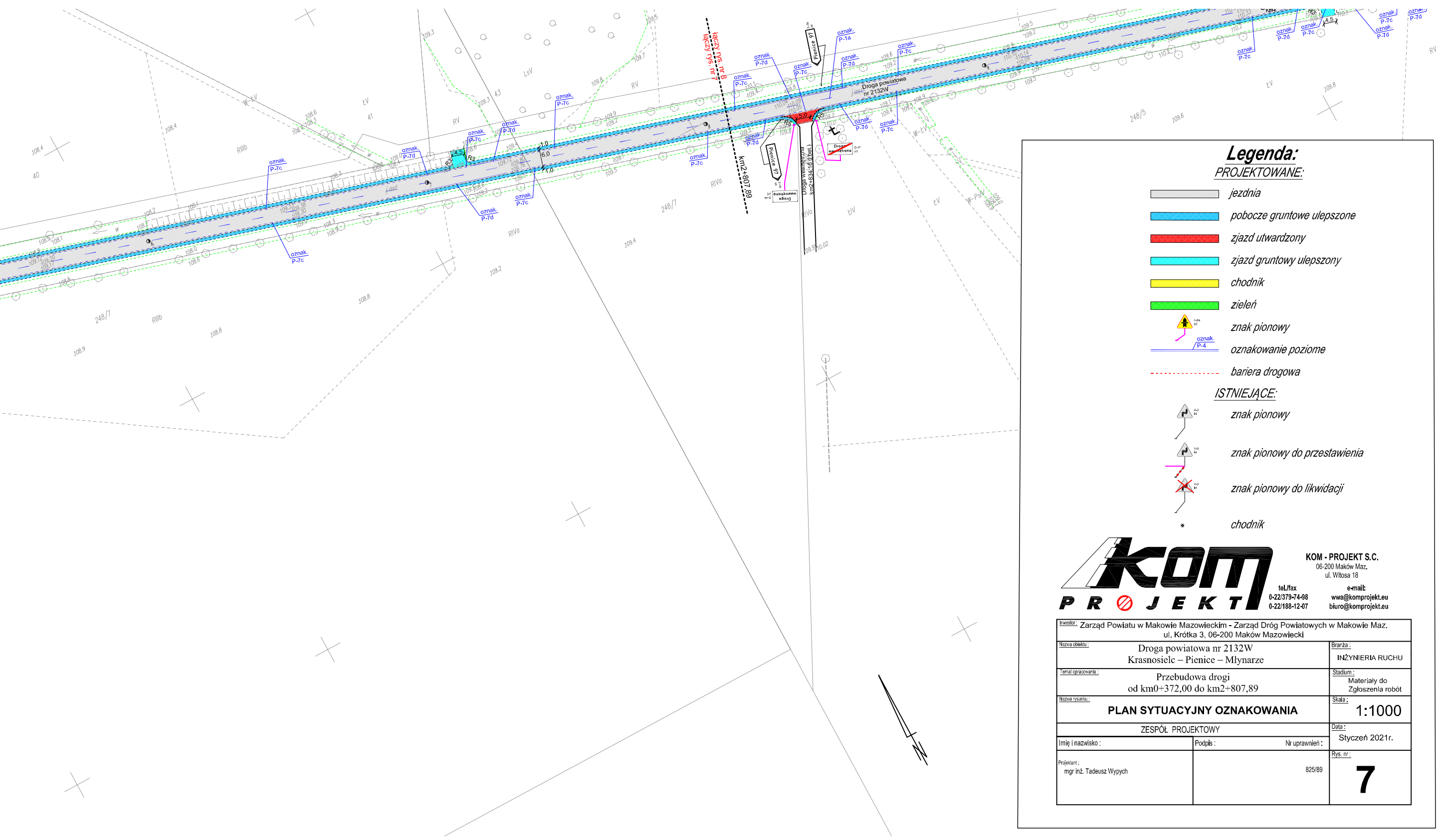
Droga powiatowa nr 2132W
Droga wewnętrzna km2+834,16 (l.bet.)
km2+807,89
łączy rys. nr 8
łączy rys. nr 7
Pienice 97
Droga wewnętrzna
oznak. P-7c
oznak. P-7d
oznak. P-1a
R3
R5
4.5
6.0
1.0
248/7
248/5
RIIIb
RIVa
RV
ŁV
LsV
W-ŁV
W-PsV
40
41
43
N

Legenda:

PROJEKTOWANE:

- ⬜ jezdnia
- 🟦 pobocze gruntowe ulepszone
- 🟥 zjazd utwardzony
- 🟦 zjazd gruntowy ulepszony
- 🟨 chodnik
- 🟩 zieleń
- znak pionowy
- oznak. P-4 oznakowanie poziome
- bariera drogowa

ISTNIEJĄCE:

- znak pionowy
- znak pionowy do przestawienia
- znak pionowy do likwidacji
- * chodnik

KOM - PROJEKT S.C.
06-200 Maków Maz.
ul. Witosa 18

tel./fax
0-22/379-74-98
0-22/188-12-07

e-mail:
wwa@komprojekt.eu
biuro@komprojekt.eu

Inwestor: Zarząd Powiatu w Makowie Mazowieckim - Zarząd Dróg Powiatowych w Makowie Maz. ul. Krótka 3, 06-200 Maków Mazowiecki		
Nazwa obiektu: Droga powiatowa nr 2132W Krasnosielc – Pienice – Młynarze		Branża: INŻYNIERIA RUCHU
Temat opracowania: Przebudowa drogi od km0+372,00 do km2+807,89		Stadium: Materiały do Zgłoszenia robót
Nazwa rysunku: PLAN SYTUACYJNY OZNAKOWANIA		Skala: 1:1000
ZESPÓŁ PROJEKTOWY		Data: Styczeń 2021r.
Imię i nazwisko:	Podpis: Nr uprawnień:	Rys. nr: 7
Projektant: mgr inż. Tadeusz Wypych	825/89	